

Số: 192708/2018/VKTTV

Hà Nội 19h00, ngày 27 tháng 08 năm 2018

BẢN TIN CẢNH BÁO LŨ QUÉT
(Bản tin cảnh báo lũ quét 19h ngày 27/08/2018)

I. Căn cứ cảnh báo

- Số liệu mưa vệ tinh GHE của NOAA;
- Mưa dự báo do Viện Khoa học Khí tượng Thủy văn và Biến đổi khí hậu thực hiện;
- Kết quả từ mô hình cảnh báo lũ quét VNOFFG.

II. Tình hình mưa

- Có mưa tại một số khu vực Tây Bắc và Tây Nguyên với lượng mưa tích lũy 6 giờ tính đến 19h ngày 27/08/2018 rất nhỏ

III. Khả năng xảy ra lũ quét trên lưu vực

- Dự báo trong 6h tới, một số khu vực Bắc Bộ, Bắc Trung Bộ và Tây Nguyên có khả năng mưa, lượng mưa tích lũy phổ biến từ 20 đến 70 mm. Cảnh báo nguy cơ lũ quét xảy ra tại một số khu vực sau:

Bảng nguy cơ lũ quét cao một số khu vực

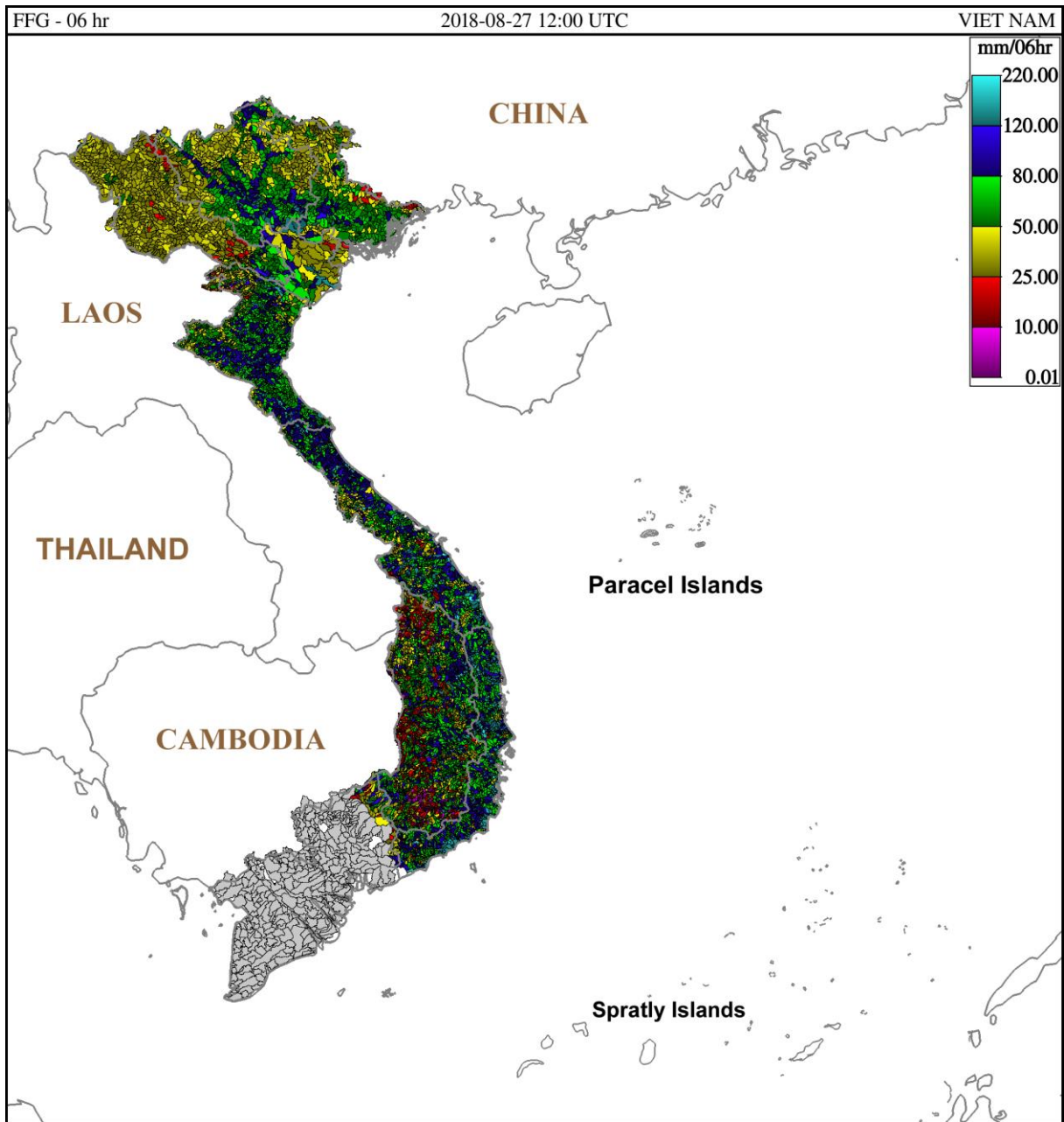
TT	Tỉnh	Huyện	Nguy cơ lũ quét
1	Điện Biên	Mường Chà, Tủa Chùa và Tuần Giáo	Cao
2	Lai Châu	Nậm Nhùn và Mường Tè	Cao
3	Kon Tum	Ngọc Hồi, Đắk Tô, Kon Rẫy, Đắk Hà và Sa Thầy	
4	Gia Lai	Mang Yang, Đức Cơ, Chư Prông và Chư Sê	Cao

Bảng nguy cơ lũ quét trung bình một số khu vực

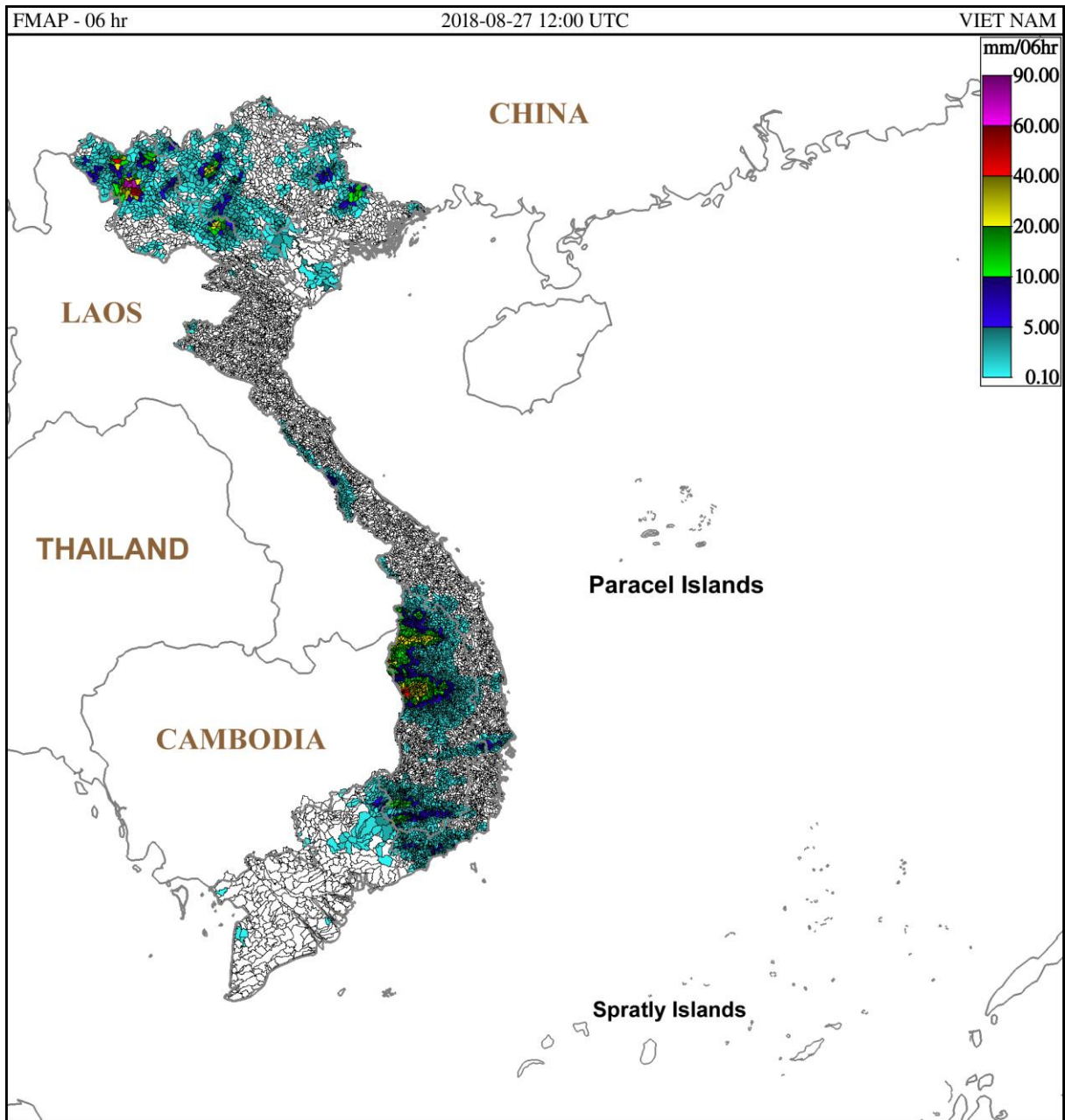
TT	Tỉnh	Huyện	Nguy cơ lũ quét
1	Sơn La	Phù Yên	Trung Bình
4	Đắk Nông	TX. Gia Nghĩa và Đắk Glong	Trung Bình
5	Lâm Đồng	TP. Bảo Lộc, Lâm Hà, Đức Trọng và Bảo Lâm	Trung Bình

- Trong 24 giờ tới, có mưa ở khu vực Bắc Bộ và Tây Nguyên với lượng mưa tích lũy phổ biến từ 30 – 120 mm. Đề phòng khả năng xảy ra lũ quét trên địa bàn miền núi thuộc các khu vực này.

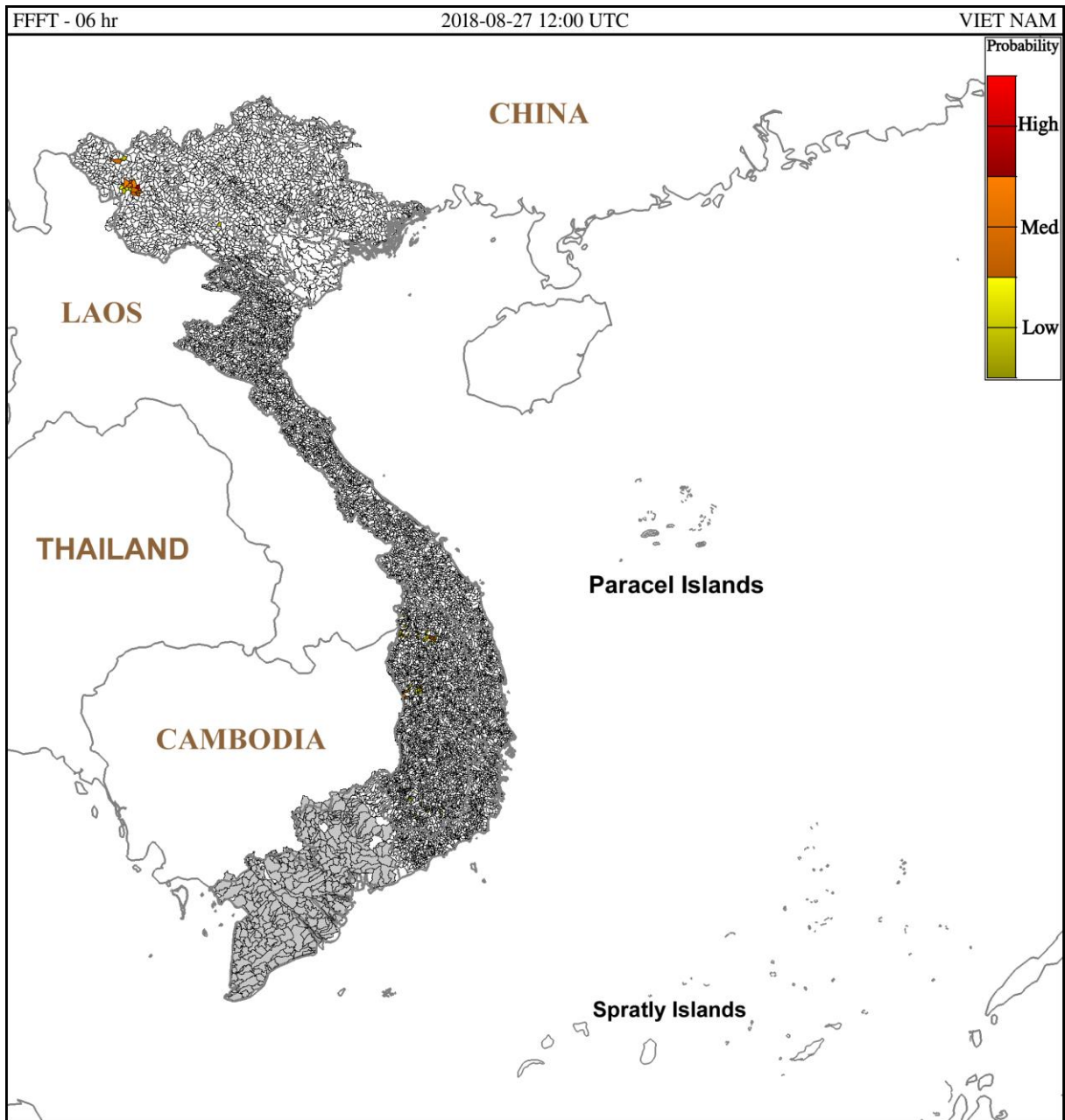
Phụ lục thông tin bản tin cảnh báo lũ quét 19h ngày 27/08/2018



Hình 1. Ngưỡng mưa định hướng có khả năng sinh lũ quét trong 6 giờ tới tại các lưu vực từ 19h ngày 27/08/2018 giờ địa phương



Hình 2: Dự báo lượng mưa trung bình lưu vực 6 giờ tính từ 19h ngày 27/08/2018 giờ địa phương



Hình 3: Nguy cơ lũ quét trong 6 giờ tới tại các lưu vực từ 19h ngày 27/08/2018 giờ địa phương