

Số: 191708/2018/VKTTV

Hà Nội 19h00, ngày 17 tháng 08 năm 2018

BẢN TIN CẢNH BÁO LŨ QUÉT
(Bản tin cảnh báo lũ quét 19h ngày 17/08/2018)

I. Căn cứ cảnh báo

- Số liệu mưa vệ tinh GHE của NOAA;
- Mưa dự báo do Viện Khoa học Khí tượng Thủy văn và Biến đổi khí hậu thực hiện;
- Kết quả từ mô hình cảnh báo lũ quét VNOFFG.

II. Tình hình mưa

- Có mưa tại một số khu vực Bắc Bộ và Bắc Trung Bộ với lượng mưa tích lũy 6 giờ tính đến 19h ngày 17/08/2018 từ 20 đến 70mm.

III. Khả năng xảy ra lũ quét trên lưu vực

- Dự báo trong 6h tới, một số khu vực Bắc Bộ, Bắc Trung Bộ và Tây Nguyên có khả năng mưa, lượng mưa tích lũy phổ biến từ 25 đến 90 mm. Cảnh báo nguy cơ lũ quét xảy ra tại một số khu vực sau:

Bảng nguy cơ lũ quét cao một số khu vực

TT	Tỉnh	Huyện	Nguy cơ lũ quét
1	Yên Bái	Lục Yên, Văn Yên, Mù Cang Chải, Trạm Tấu và Văn Chấn	Cao
2	Sơn La	Mường La, Bắc Yên, Phù Yên, Mộc Châu, Yên Châu, Mai Sơn, Sông Mã, Sốp Cộp và Vân Hồ	Cao
3	Phú Thọ	Thanh Sơn và Tân Sơn	Cao
4	Hòa Bình	Đà Bắc, Kỳ Sơn, Kim Bôi, Cao Phong, Tân Lạc, Mai Châu, Lạc Sơn và Yên Thủy	Cao
5	Thanh Hóa	Mường Lát, Quan Hóa, Bá Thước, Quan Sơn và Thạch Thành	Cao
6	Nghệ An	Quế Phong, Kỳ Sơn, Tương Dương, Con Cuông, Anh Sơn và Thanh Chương	Cao
7	Kon Tum	Đắk Glei, Ngọc Hồi, Đắk Tô, Kon Rẫy,	Cao

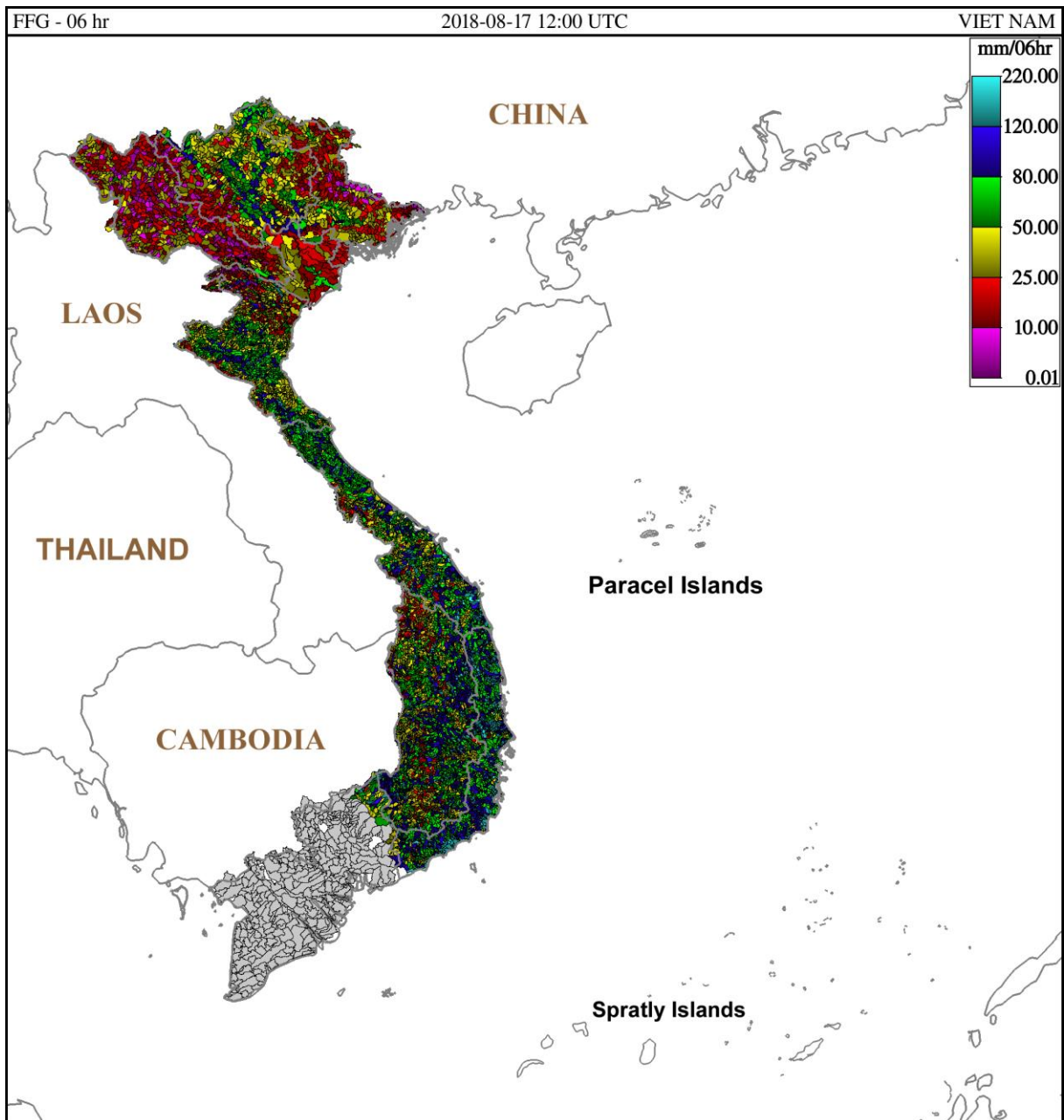
TT	Tỉnh	Huyện	Nguy cơ lũ quét
		Đắk Hà, Sa Thầy, Tu Mơ Rông và Ia H'Drai	

Bảng nguy cơ lũ quét trung bình một số khu vực

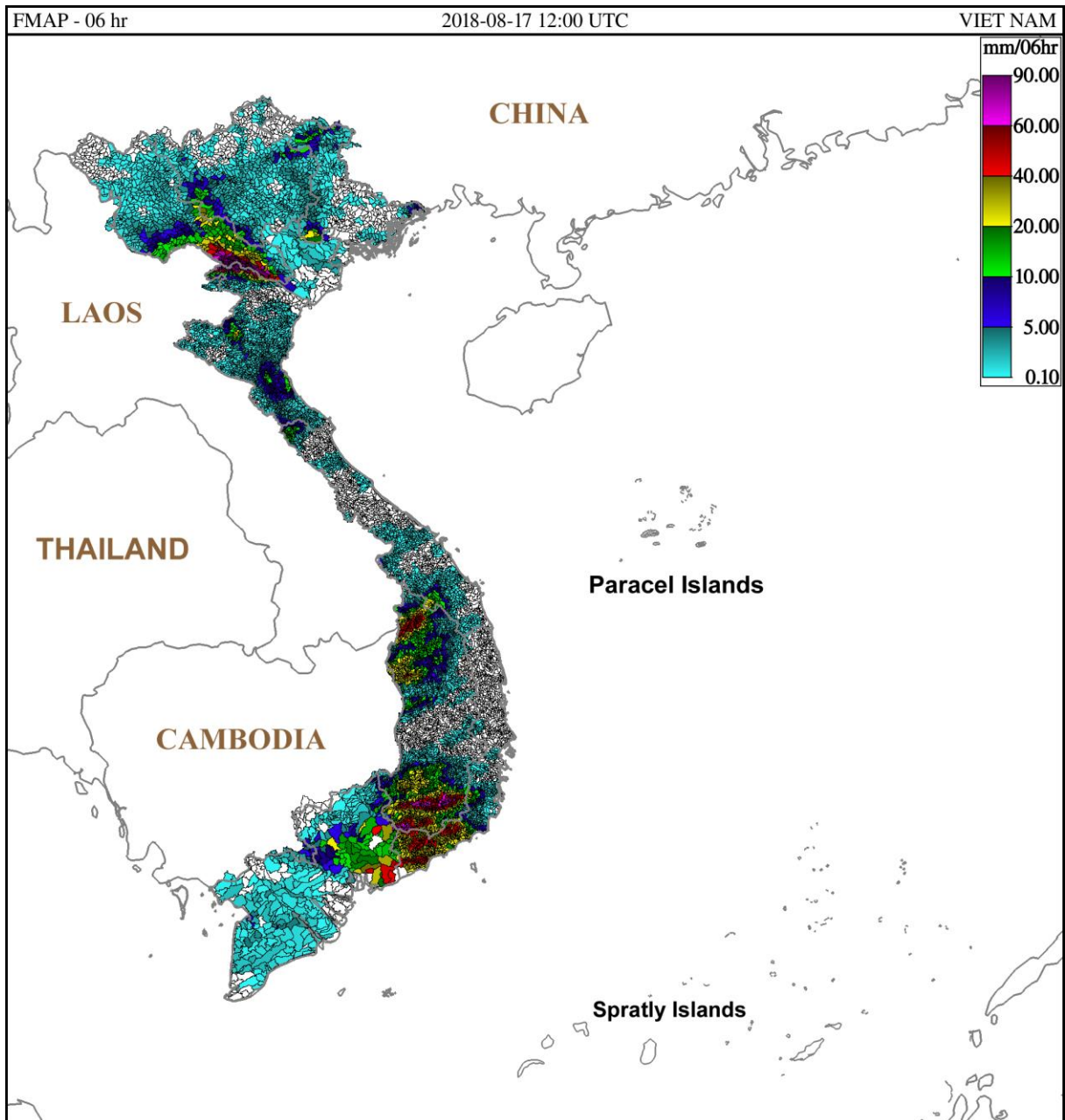
TT	Tỉnh	Huyện	Nguy cơ lũ quét
1	Lào Cai	Văn Bàn	Trung Bình
2	Gia Lai	Chư Păh, Ia Grai và Đức Cơ	Trung Bình
3	Đắk Nông	TX. Gia Nghĩa, Đắk Glong, Krông Nô, Đắk Song và Đắk R'lấp	Trung Bình
4	Lâm Đồng	Đạ Huoai, TP. Đà Lạt, TP. Bảo Lộc, Đam Rông, Lâm Hà, Đơn Dương, Đức Trọng, Bảo Lâm và Đạ Tẻh	Trung Bình
5	Bình Thuận	Hàm Thuận Bắc, Hàm Thuận Nam và Hàm Tân	Trung Bình

- Trong 24 giờ tới, có mưa ở khu vực Bắc Bộ, Bắc Trung Bộ và Tây Nguyên với lượng mưa tích lũy phổ biến từ 30 – 120 mm. Đề phòng khả năng xảy ra lũ quét trên địa bàn miền núi thuộc các khu vực này.

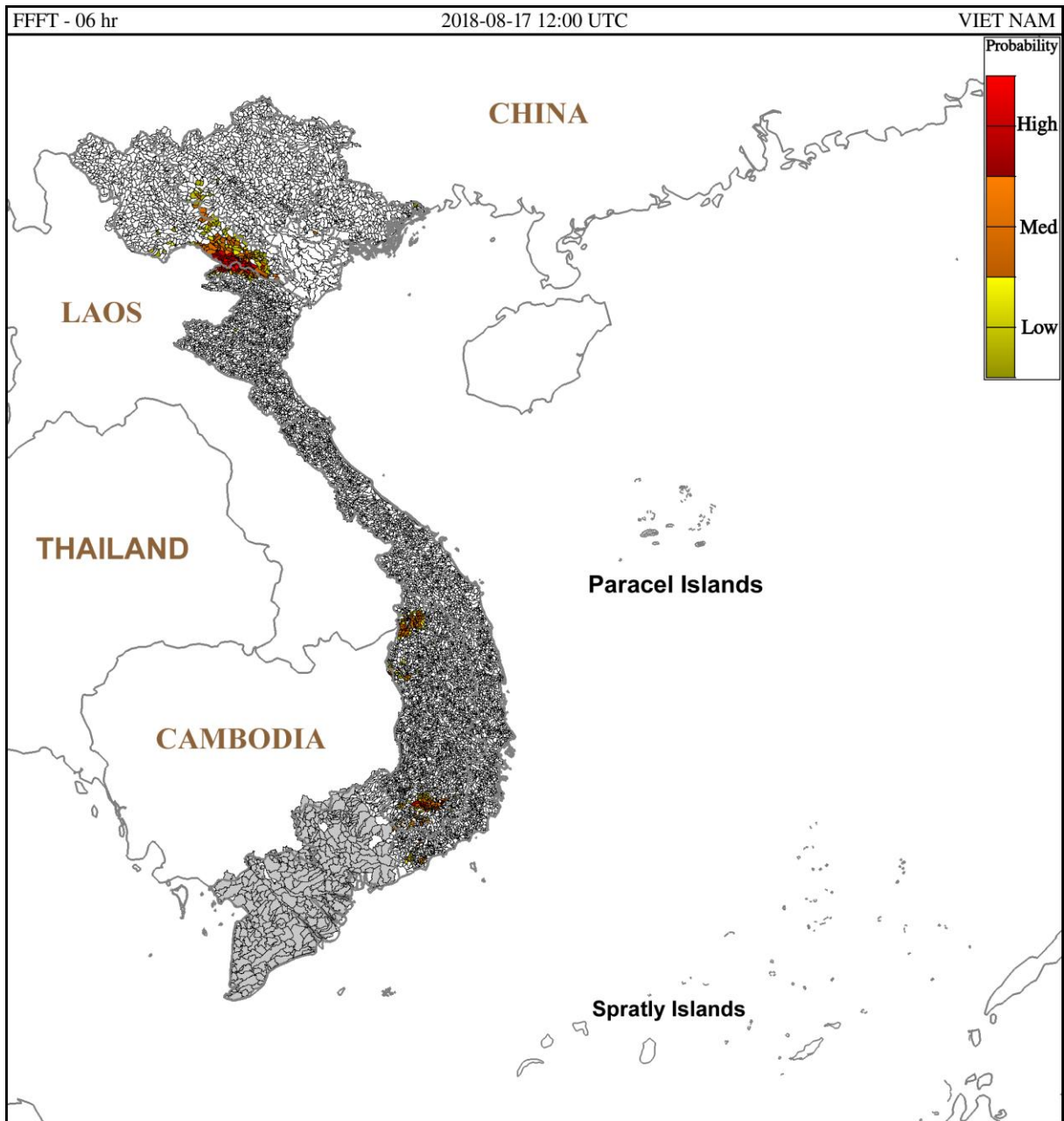
Phụ lục thông tin bản tin cảnh báo lũ quét 19h ngày 17/08/2018



Hình 1. Ngưỡng mưa định hướng có khả năng sinh lũ quét trong 6 giờ tới tại các lưu vực từ 19h ngày 17/08/2018 giờ địa phương



Hình 2: Dự báo lượng mưa trung bình lưu vực 6 giờ tính từ 19h ngày 17/08/2018 giờ địa phương



Hình 3: Nguy cơ lũ quét trong 6 giờ tới tại các lưu vực từ 19h ngày 17/08/2018 giờ địa phương