

Số: 011208/2018/VKTTV

Hà Nội 01h, ngày 12 tháng 08 năm 2018

BẢN TIN CẢNH BÁO LŨ QUÉT
(Bản tin cảnh báo lũ quét 01h ngày 12/08/2018)

I. Căn cứ cảnh báo

- Số liệu mưa vệ tinh GHE của NOAA;
- Mưa dự báo do Viện Khoa học Khí tượng Thủy văn và Biến đổi khí hậu thực hiện;
- Kết quả từ mô hình cảnh báo lũ quét VNOFFG.

II. Tình hình mưa

- Có mưa tại khu vực Đông Bắc với lượng mưa tích lũy từ 19h giờ ngày 11/08/2018 tính đến 01h ngày 12/08/2018 từ 20 đến trên 40mm.

III. Khả năng xảy ra lũ quét trên lưu vực

- Dự báo trong 6h tới, một số khu vực Tây Bắc và Tây Nguyên có mưa, lượng mưa tích lũy phổ biến từ 20 đến trên 70 mm. Cảnh báo nguy cơ lũ quét xảy ra tại một số khu vực sau:

Bảng nguy cơ lũ quét cao một số khu vực

TT	Tỉnh	Huyện	Nguy cơ lũ quét
1	Điện Biên	Mường Nhé, Tủa Chùa, Điện Biên và Điện Biên Đông	Cao
2	Lai Châu	Nậm Nhùn, Tam Đường, Mường Tè, Sìn Hồ, Phong Thổ và Than Uyên	Cao
3	Sơn La	Quỳnh Nhai, Thuận Châu, Mường La, Bắc Yên, Yên Châu, Mai Sơn, Sông Mã và Sốp Cộp	Cao
4	Kon Tum	Đắk Glei, Kon Rẫy, Tu Mơ Rông và Ia H'Drai	Cao

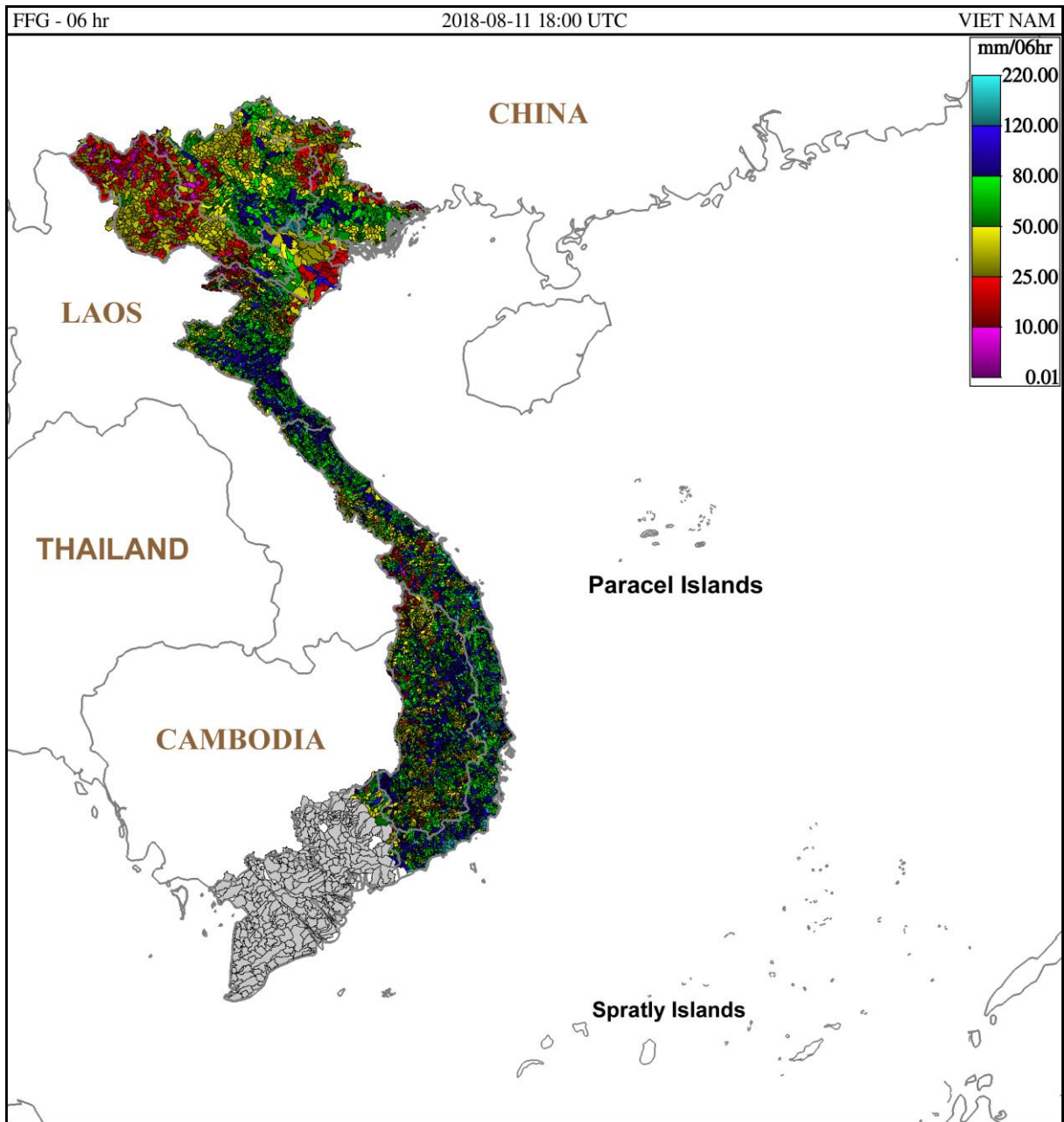
Bảng nguy cơ lũ quét trung bình một số khu vực

TT	Tỉnh	Huyện	Nguy cơ lũ quét
1	Quảng Ninh	Hải Hà	Trung Bình
2	Lào Cai	Bát Xát	Trung Bình

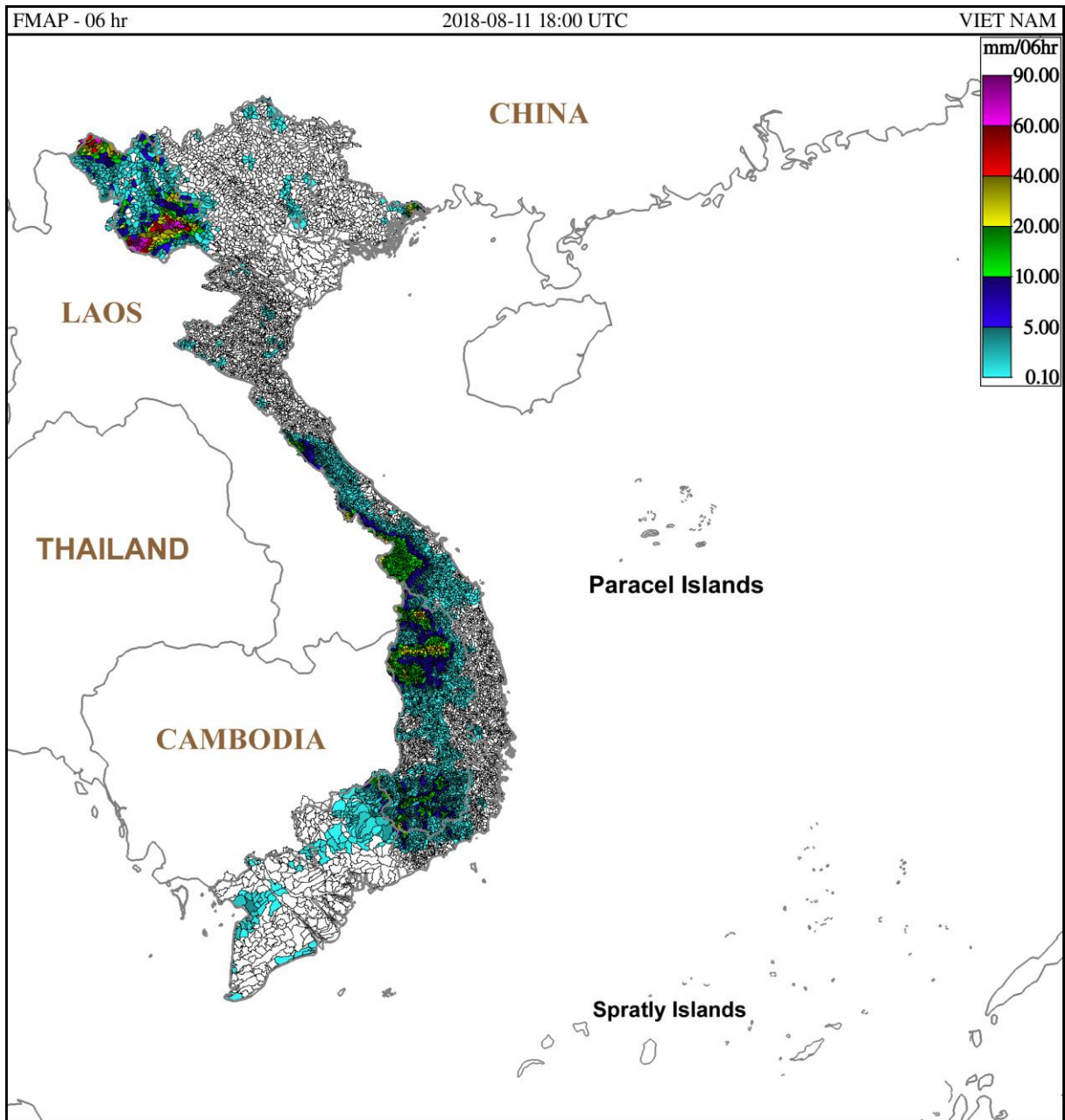
3	Yên Bái	Mù Cang Chải và Trạm Tấu	Trung Bình
4	Quảng Nam	Tây Giang, Đông Giang và Nam Giang	Trung Bình
5	Gia Lai	Chư Păh, Ia Grai và Đúc Cơ	Trung Bình

- Trong 24 giờ tới, có mưa ở khu vực Bắc Bộ, Bắc Trung Bộ và Tây Nguyên với lượng mưa tích lũy phổ biến từ 35 đến trên 120 mm. Đề phòng khả năng xảy ra lũ quét trên địa bàn miền núi thuộc các khu vực này.

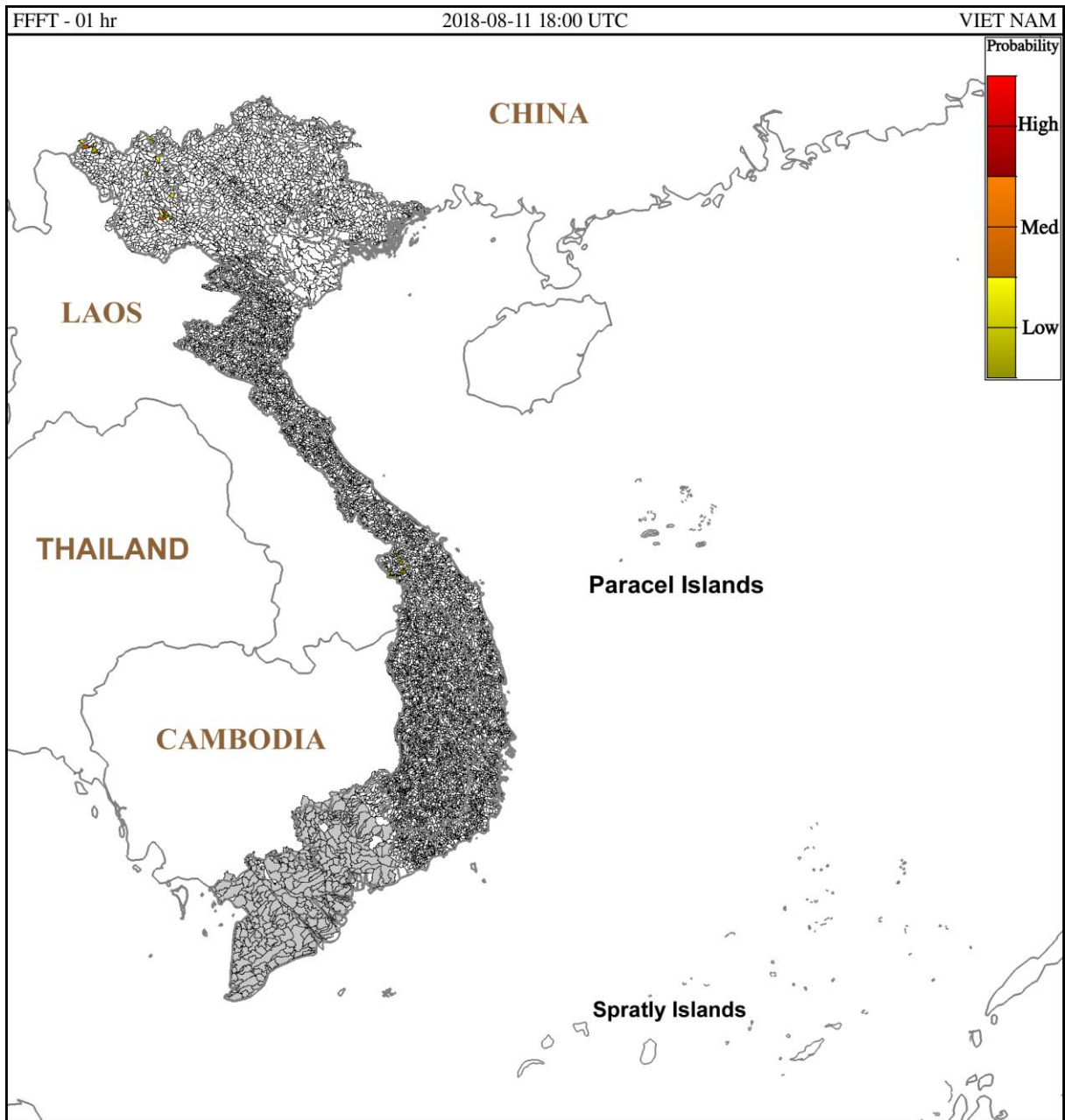
Phụ lục thông tin bản tin cảnh báo lũ quét 01h ngày 12/08/2018



Hình 1. Ngưỡng mưa định hướng có khả năng sinh lũ quét trong 6 giờ tới tại các lưu vực từ 01h ngày 12/08/2018 giờ địa phương



Hình 2: Dự báo lượng mưa trung bình lưu vực 6 giờ tính từ 01h ngày 12/08/2018 giờ địa phương



Hình 3: Nguy cơ lũ quét trong 6 giờ tới tại các lưu vực từ 01h ngày 12/08/2018 giờ địa phương