

Số: 190308/2018/VKTTV

Hà Nội 19h, ngày 03 tháng 08 năm 2018

**BẢN TIN CẢNH BÁO LŨ QUÉT**  
(Bản tin cảnh báo lũ quét 19h ngày 03/08/2018)

**I. Căn cứ cảnh báo**

- Số liệu mưa vệ tinh GHE của NOAA;
- Mưa dự báo do Viện Khoa học Khí tượng Thủy văn và Biến đổi khí hậu thực hiện;
- Kết quả từ mô hình cảnh báo lũ quét VNOFFG.

**II. Tình hình mưa**

- Có mưa tại khu vực Tây Bắc, Việt Bắc lượng mưa tích lũy từ 13h giờ ngày 03/08/2018 tính đến 19h ngày 03/08/2018 từ 20 đến trên 40mm.

**III. Khả năng xảy ra lũ quét trên lưu vực**

- Dự báo trong 6h tới, một số khu vực Bắc Bộ, Bắc Trung Bộ và Tây Nguyên có mưa, lượng mưa tích lũy phổ biến từ 30 đến trên 60 mm. Cảnh báo nguy cơ lũ quét xảy ra tại một số khu vực sau:

**Bảng nguy cơ lũ quét cao một số khu vực**

TT	Tỉnh	Huyện	Nguy cơ lũ quét
1	Lạng Sơn	Tràng Định, Bình Gia, Văn Lãng, Cao Lộc, Văn Quan và Bắc Sơn	Cao
2	Cao Bằng	Hà Quảng, Trà Lĩnh, Quảng Uyên, Phục Hòa, Hòa An và Thạch An	Cao
3	Tuyên Quang	Chiêm Hóa, Yên Sơn và Sơn Dương	Cao

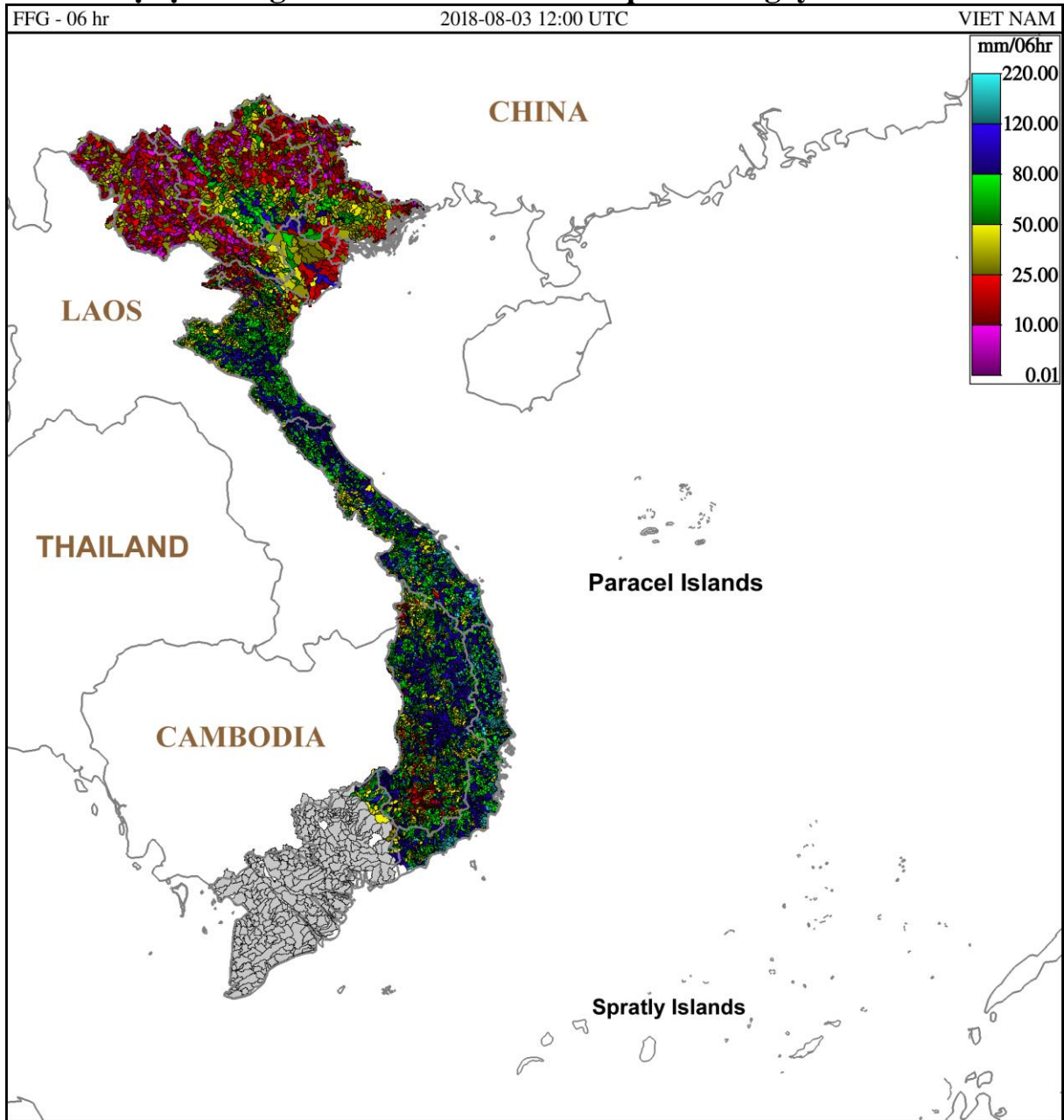
**Bảng nguy cơ lũ quét trung bình một số khu vực**

TT	Tỉnh	Huyện	Nguy cơ lũ quét
1	Lào Cai	Sa Pa và Văn Bàn	Trung Bình
2	Bắc Kạn	Bạch Thông, Chợ Đồn, Chợ Mới và Na Rì	Trung Bình

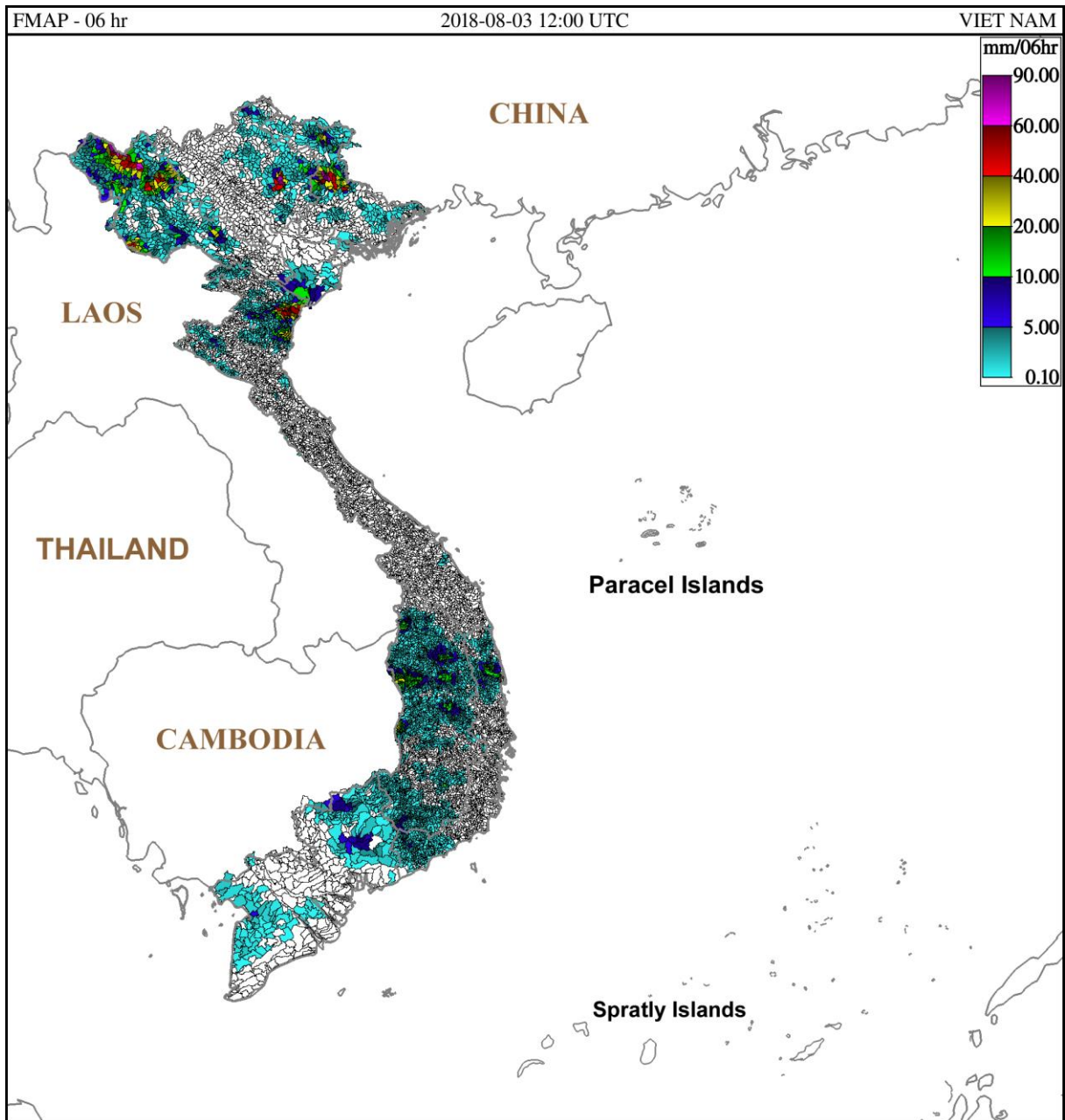
3	Thái Nguyên	Định Hóa	Trung Bình
4	Điện Biên	Nậm Pồ, Mường Chà, Tủa Chùa, Tuần Giáo, Điện Biên, Điện Biên Đông và Mường ảng	Trung Bình
5	Lai Châu	Nậm Nhùn, Mường Tè, Sìn Hồ, Phong Thổ, Than Uyên và Tân Uyên	Trung Bình
6	Sơn La	Quỳnh Nhai, Bắc Yên, Phù Yên, Mộc Châu, Yên Châu, Mai Sơn, Sông Mã và Sốp Cộp	Trung Bình
7	Thanh Hóa	Thọ Xuân	Trung Bình

- Trong 24 giờ tới, có mưa ở khu vực Tây Bắc, Việt Bắc, Bắc Trung Bộ và Tây Nguyên với lượng mưa tích lũy phổ biến từ 40 – 120 mm. Đề phòng khả năng xảy ra lũ quét trên địa bàn miền núi thuộc các khu vực này.

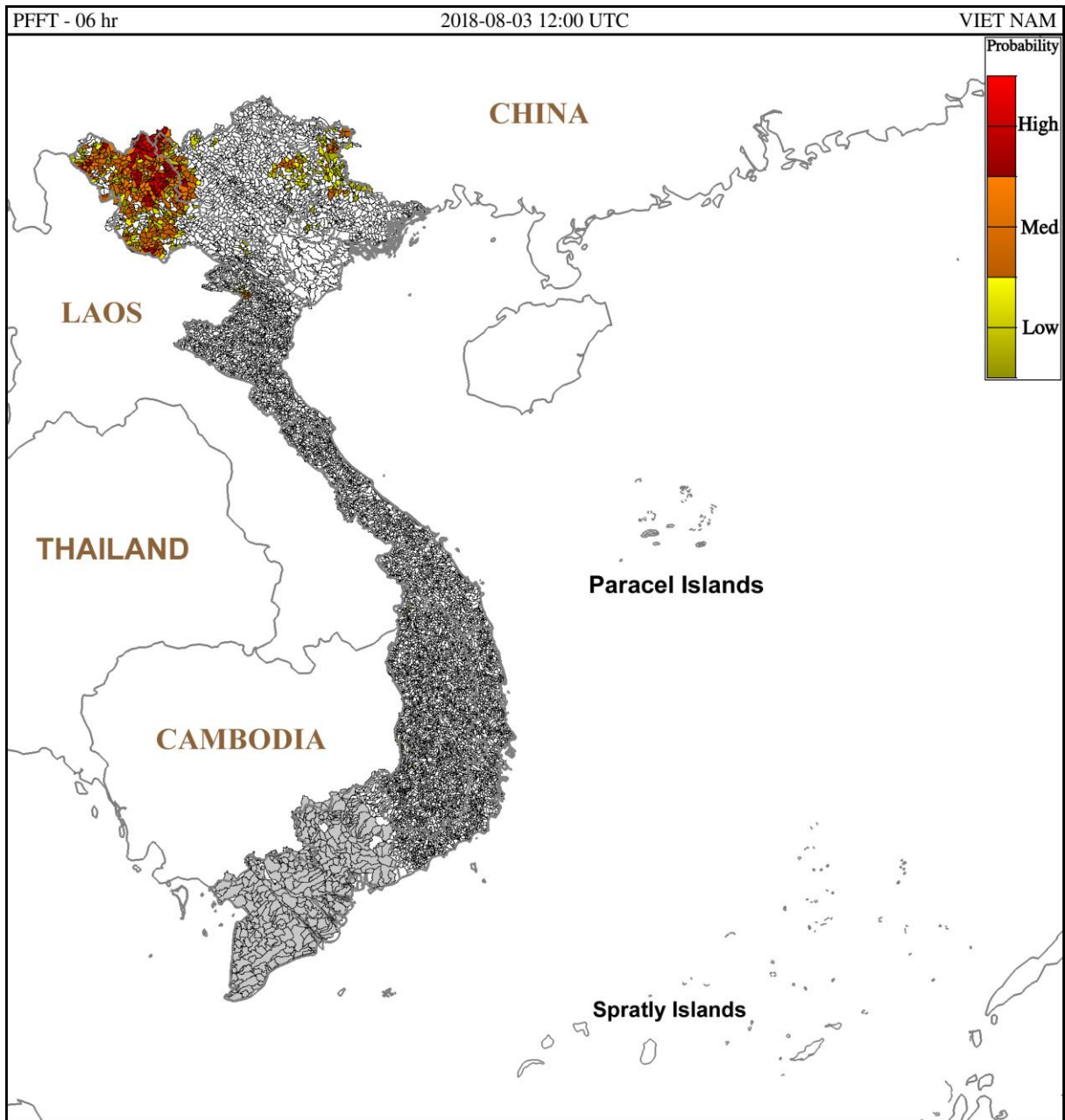
# Phụ lục thông tin bản tin cảnh báo lũ quét 19h ngày 03/08/2018



Hình 1. Ngưỡng mưa định hướng có khả năng sinh lũ quét trong 6 giờ tới tại các lưu vực từ 19h ngày 03/08/2018 giờ địa phương



Hình 2: Dự báo lượng mưa trung bình lưu vực 6 giờ tính từ 19h ngày 03/08/2018 giờ địa phương



Hình 3: Nguy cơ lũ quét trong 6 giờ tới tại các lưu vực từ 19h ngày 03/08/2018 giờ địa phương