

Hà Nội 01h00, ngày 30 tháng 07 năm 2018

Số: 013007/2018/VKTTV

**BẢN TIN CẢNH BÁO LŨ QUÉT**  
(Bản tin cảnh báo lũ quét 01h ngày 30/07/2018)

**I. Căn cứ cảnh báo**

- Số liệu mưa vệ tinh GHE của NOAA;
- Mưa dự báo do Viện Khoa học Khí tượng Thủy văn và Biến đổi khí hậu thực hiện;
- Kết quả từ mô hình cảnh báo lũ quét VNOFFG.

**II. Tình hình mưa**

- Có mưa tại một số khu vực Bắc Bộ và Trung Bộ với lượng mưa tích lũy 6 giờ tính đến 19h ngày 29/07/2018 từ 10mm đến 30mm

**III. Khả năng xảy ra lũ quét trên lưu vực**

- Dự báo trong 6h tới, một số khu vực Bắc Bộ và Trung Bộ có khả năng mưa, lượng mưa tích lũy phổ biến từ 20 mm đến 50 mm. Cảnh báo nguy cơ lũ quét xảy ra tại một số khu vực sau:

**Bảng nguy cơ lũ quét cao một số khu vực**

TT	Tỉnh	Huyện	Nguy cơ lũ quét
1	Quảng Ninh	Bình Liêu, Tiên Yên, Đầm Hà, Hải Hà, Ba Chẽ và Hoành Bồ	Cao
2	Lạng Sơn	Tràng Định, Bình Gia, Văn Quan, Bắc Sơn, Hữu Lũng, Chi Lăng, Lộc Bình và Đình Lập	Cao
3	Bắc Kạn	Ngân Sơn, Bạch Thông, Chợ Mới và Na Rì	Cao
4	Thái Nguyên	Võ Nhai, Đại Từ và Phổ Yên	Cao
5	Sơn La	Mường La, Bắc Yên, Phù Yên, Mộc Châu, Sốp Cộp và Vân Hồ	Cao

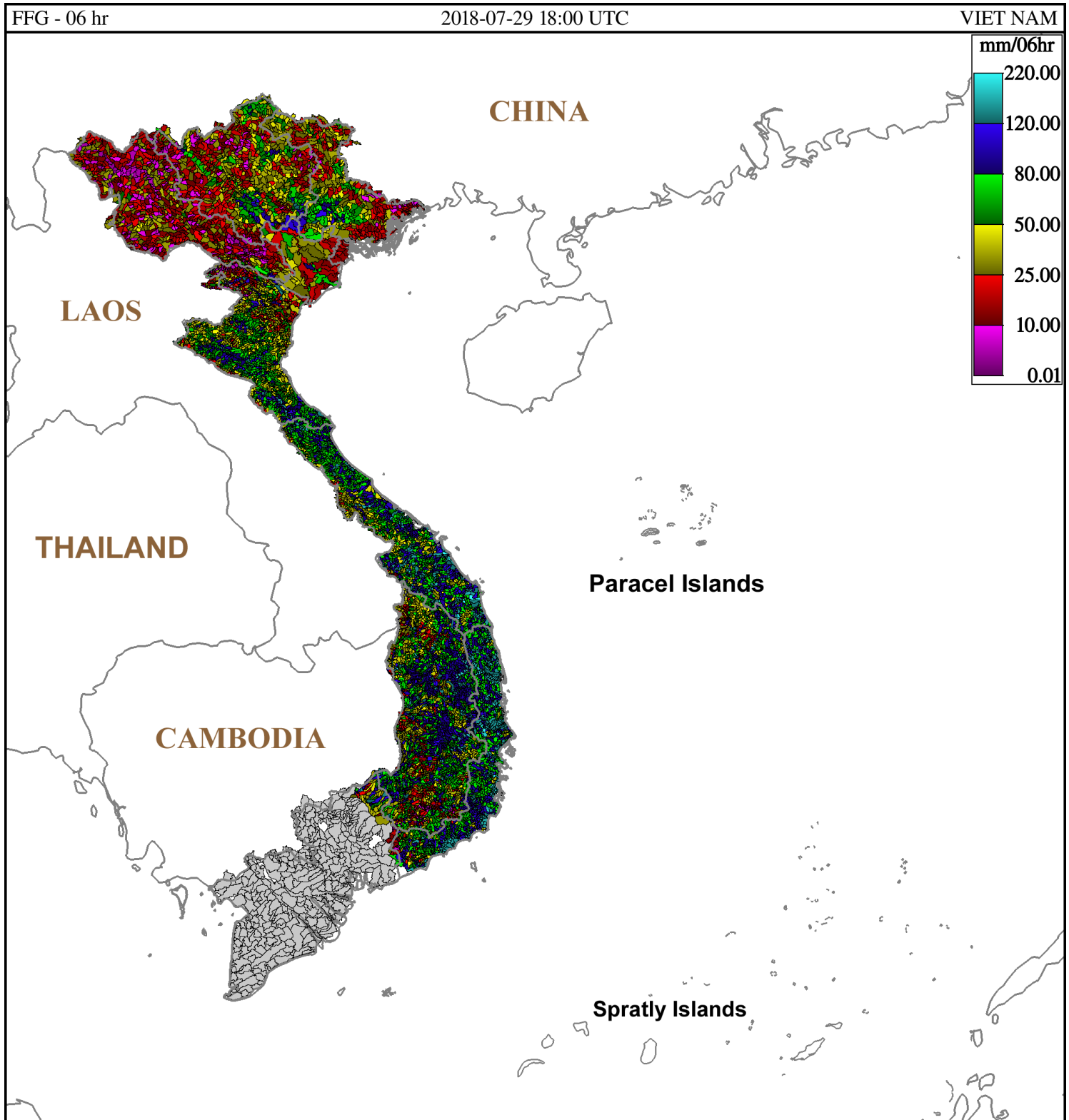
6	Hòa Bình	Đà Bắc, Cao Phong, Tân Lạc và Mai Châu	Cao
7	Nghệ An	Kỳ Sơn, Tương Dương, Con Cuông, Anh Sơn và Thanh Chương	Cao

**Bảng nguy cơ lũ quét trung bình một số khu vực**

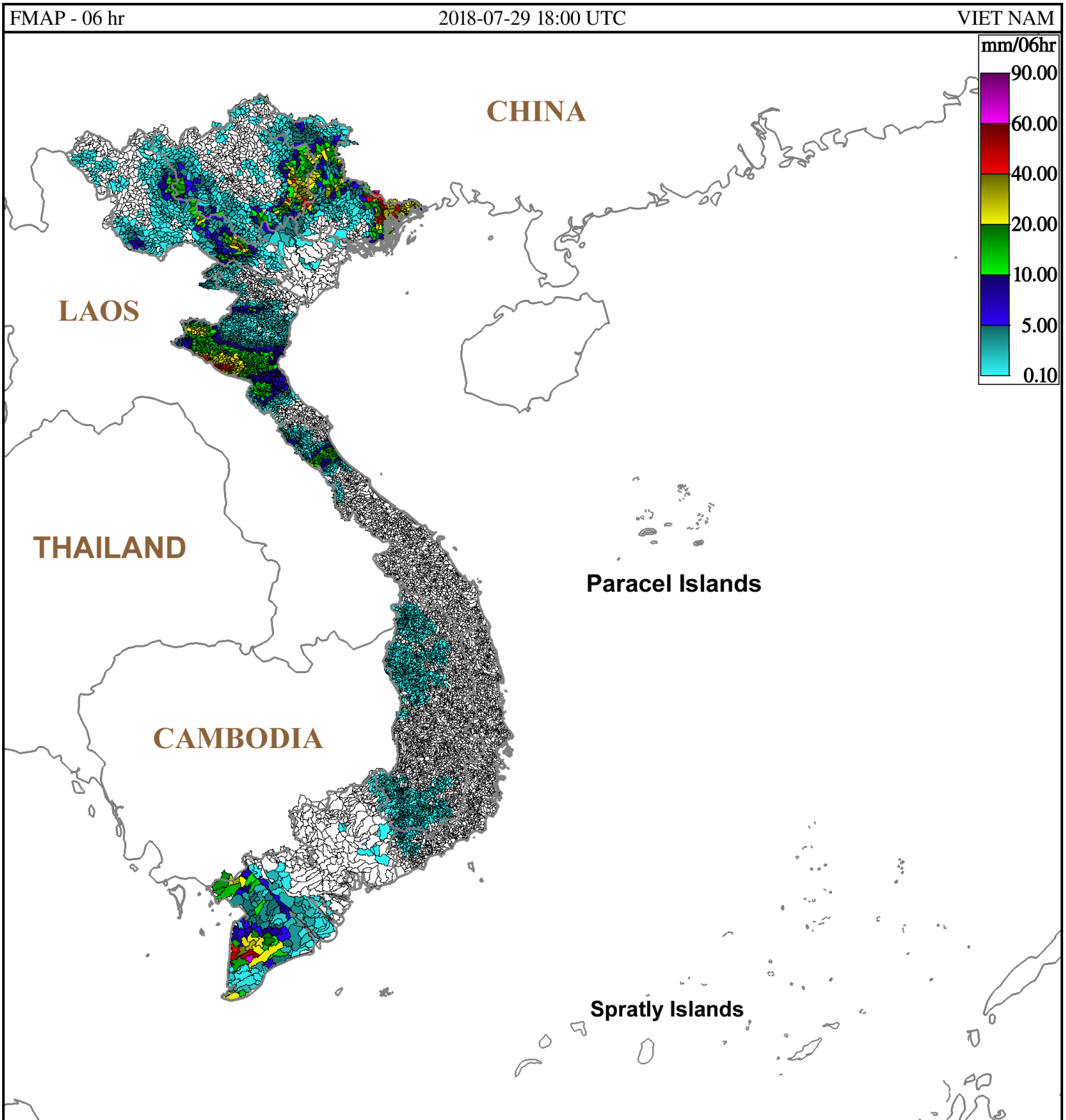
<b>TT</b>	<b>Tỉnh</b>	<b>Huyện</b>	<b>Nguy cơ lũ quét</b>
1	Cao Bằng	Phục Hòa, Hòa An và Thạch An	Trung Bình
2	Lào Cai	Văn Bàn	Trung Bình
3	Yên Bái	Mù Cang Chải và Trạm Tấu	Trung Bình
4	Phú Thọ	Thanh Sơn và Tân Sơn	Trung Bình
5	Điện Biên	Điện Biên	Trung Bình
6	Lai Châu	Than Uyên	Trung Bình

- Trong 24 giờ tới, có mưa ở khu vực Bắc Bộ, Bắc Trung Bộ với lượng mưa tích lũy phổ biến từ 30 mm – 70 mm. Đề phòng khả năng xảy ra lũ quét trên địa bàn miền núi thuộc các khu vực này.

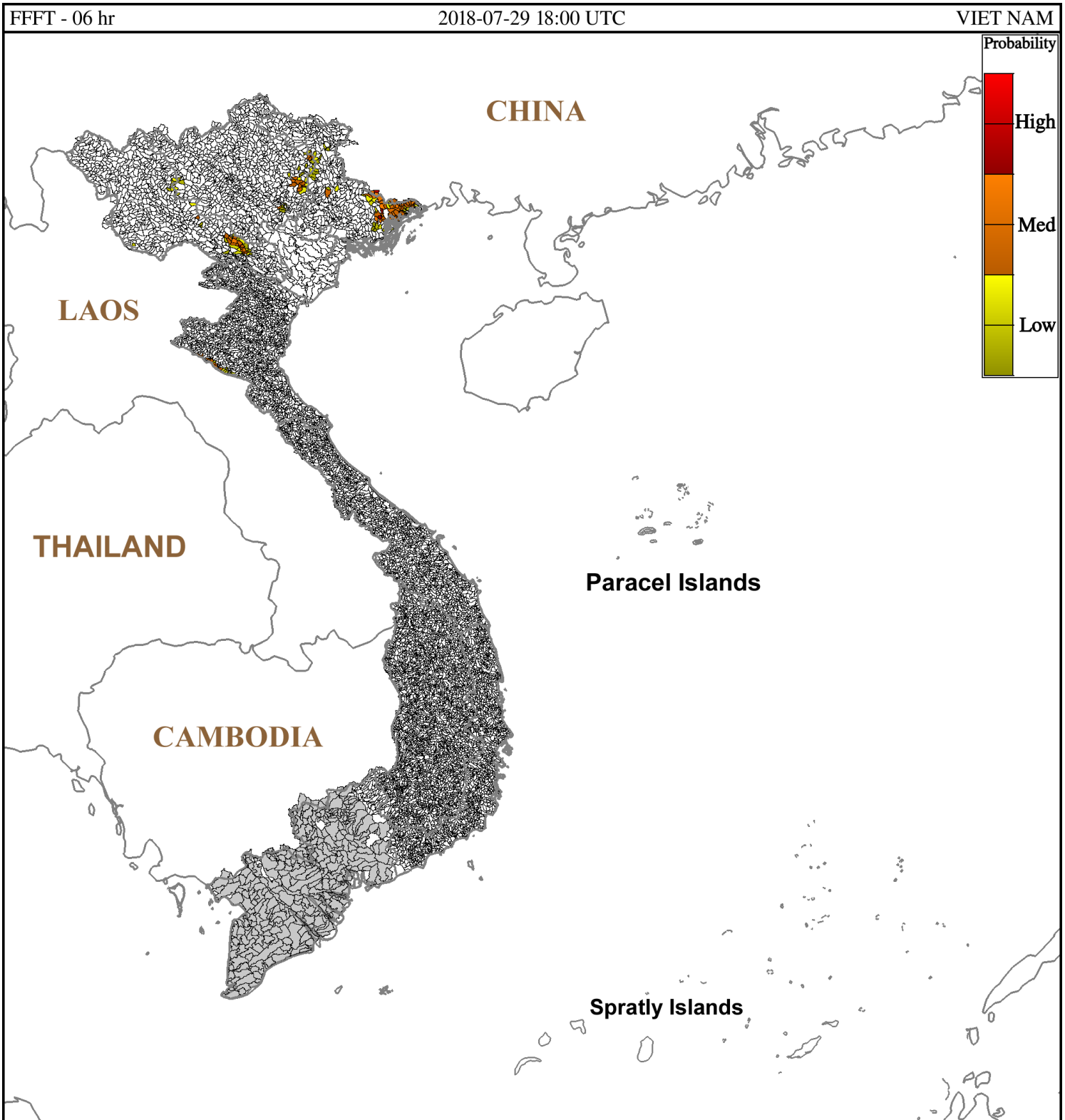
**Phụ lục thông tin bản tin cảnh báo lũ quét 01h ngày 30/07/2018**



Hình 1. Ngưỡng mưa định hướng có khả năng sinh lũ quét trong 6 giờ tới tại các lưu vực từ 01h ngày 30/07/2018 giờ địa phương



Hình 2: Dự báo lượng mưa trung bình lưu vực 6 giờ tính từ 01h ngày 30/07/2018 giờ địa phương



Hình 3: Nguy cơ lũ quét trong 6 giờ tới tại các lưu vực từ 01h ngày 30/07/2018 giờ địa phương