

Số: 191308/2018/VKTTV

**BẢN TIN CẢNH BÁO LŨ QUÉT**  
**(Bản tin cảnh báo lũ quét 19h ngày 13/08/2018)**

**I. Căn cứ cảnh báo**

- Số liệu mưa vệ tinh GHE của NOAA;
- Mưa dự báo do Viện Khoa học Khí tượng Thủy văn và Biến đổi khí hậu thực hiện;
- Kết quả từ mô hình cảnh báo lũ quét VNOFFG.

**II. Tình hình mưa**

- Có mưa tại một số khu vực Bắc Bộ, Trung Bộ và Tây Nguyên với lượng mưa tích lũy 6 giờ tính đến 19h ngày 13/08/2018 từ 20mm đến 80mm.

**III. Khả năng xảy ra lũ quét trên lưu vực**

- Dự báo trong 6h tới, một số khu vực Bắc Bộ, Bắc Trung Bộ và Tây Nguyên có khả năng mưa, lượng mưa tích lũy phổ biến từ 10mm đến 40mm. Cảnh báo nguy cơ lũ quét xảy ra tại một số khu vực sau:

**Bảng nguy cơ lũ quét cao một số khu vực**

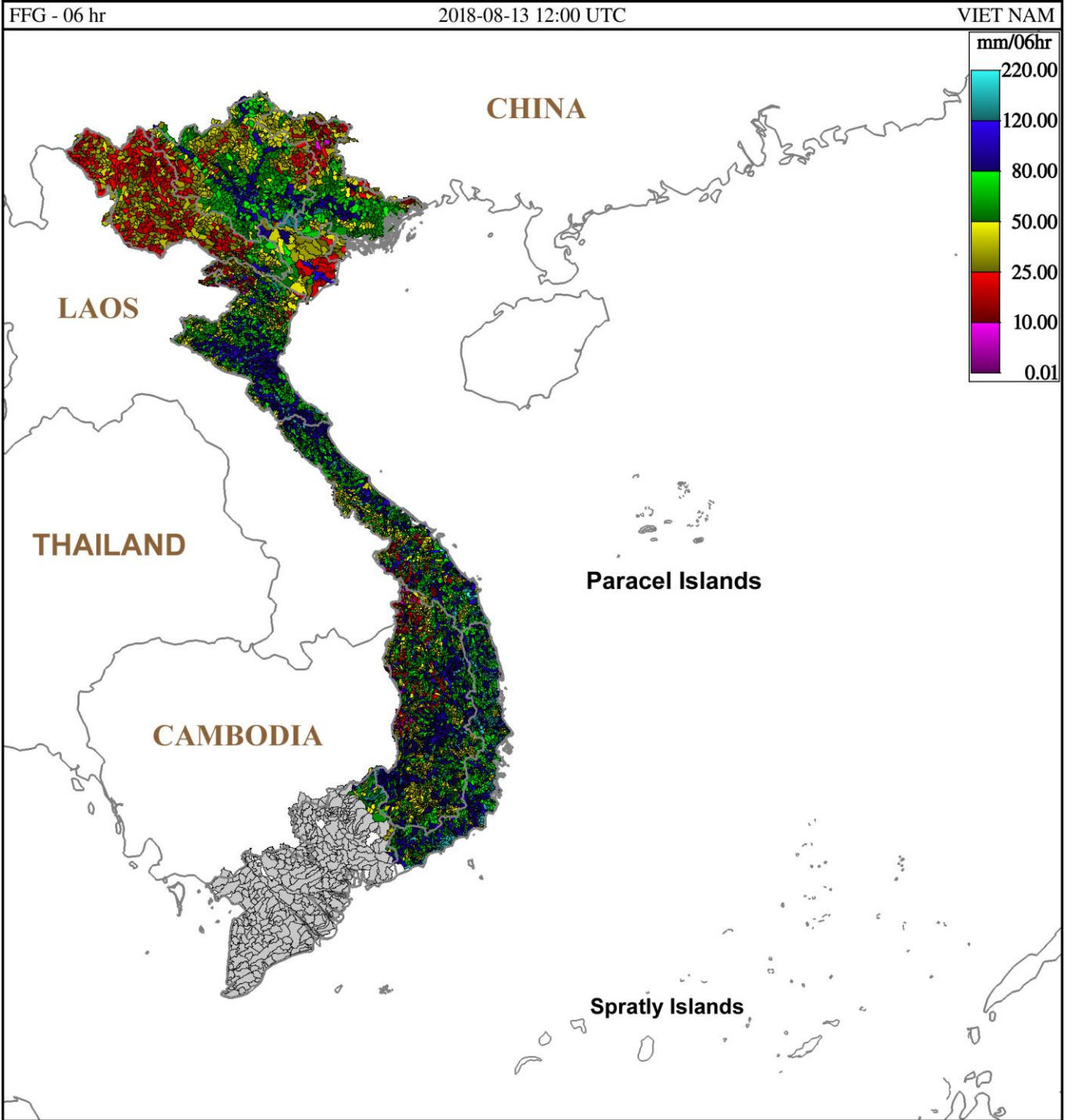
STT	Tỉnh	Huyện	Nguy cơ lũ quét
1	Thanh Hóa	Mường Lát	Cao
2	Kon Tum	Đắk Glei, Ngọc Hồi, Đắk Tô, Kon Rẫy, Đắk Hà	Cao
3	Gia Lai	Ia Grai, Đức Cơ, Chư Prông, Chư Sê, Chư Puh và Phú Thiện	Cao

**Bảng nguy cơ lũ quét trung bình một số khu vực**

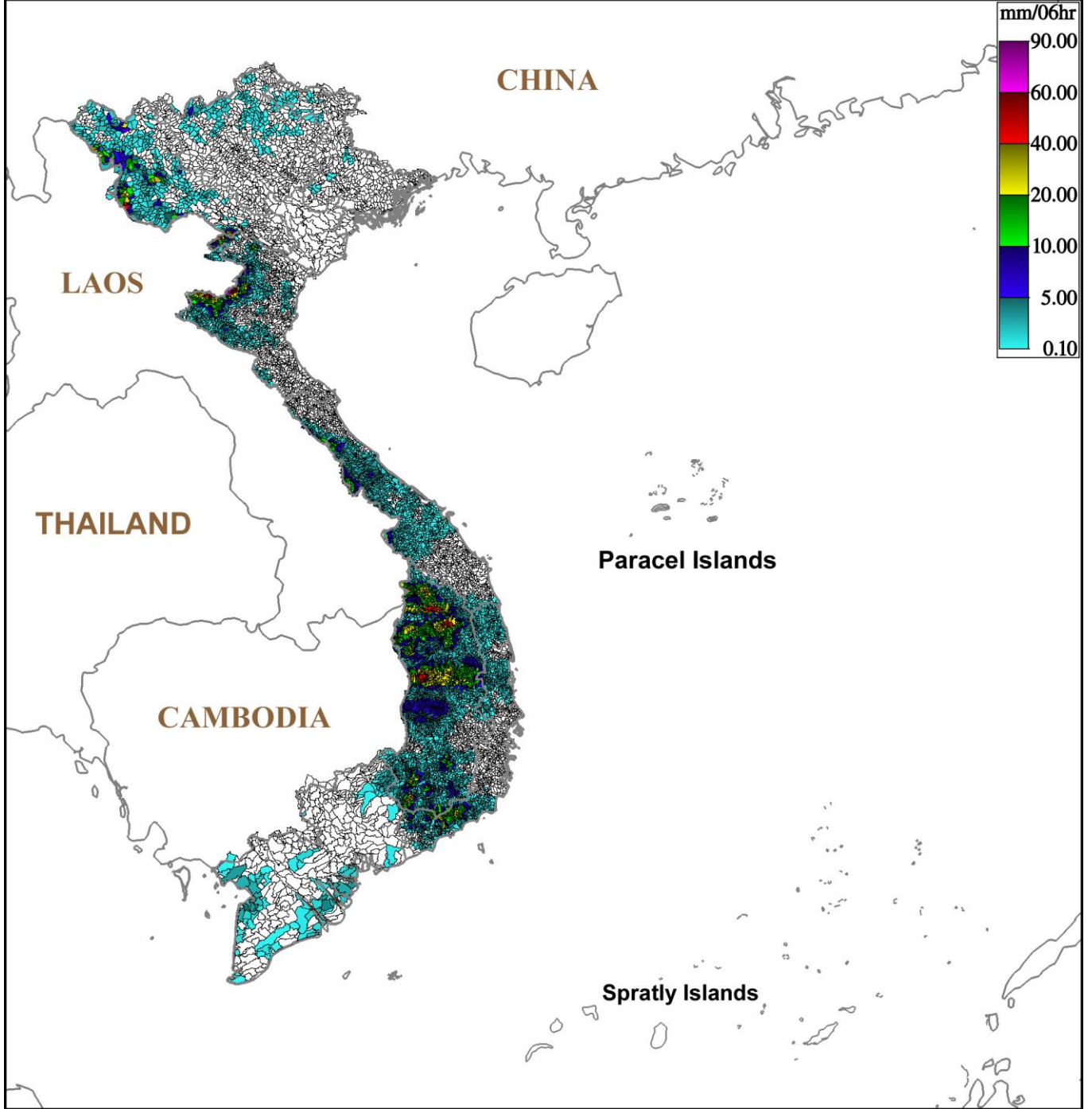
STT	Tỉnh	Huyện	Nguy cơ lũ quét
1	Nghệ An	Quế Phong, Kỳ Sơn và Tương Dương	Trung Bình
2	Điện Biên	Nậm Pồ, Mường Nhé, Tuần Giáo và Điện Biên	Trung Bình
3	Sơn La	Thuận Châu và Vân Hồ	Trung Bình
4	Đắk Lắk	Ea H'leo, Ea Súp và Buôn Đôn	Trung Bình

- Trong 24 giờ tới, có mưa ở một số khu vực Bắc Bộ, Bắc Trung Bộ, Trung Trung Bộ và Tây Nguyên, lượng mưa tích lũy phổ biến từ 20mm đến 80mm, có nơi trên 80mm. Đề phòng khả năng xảy ra lũ quét trên địa bàn miền núi thuộc các khu vực này.

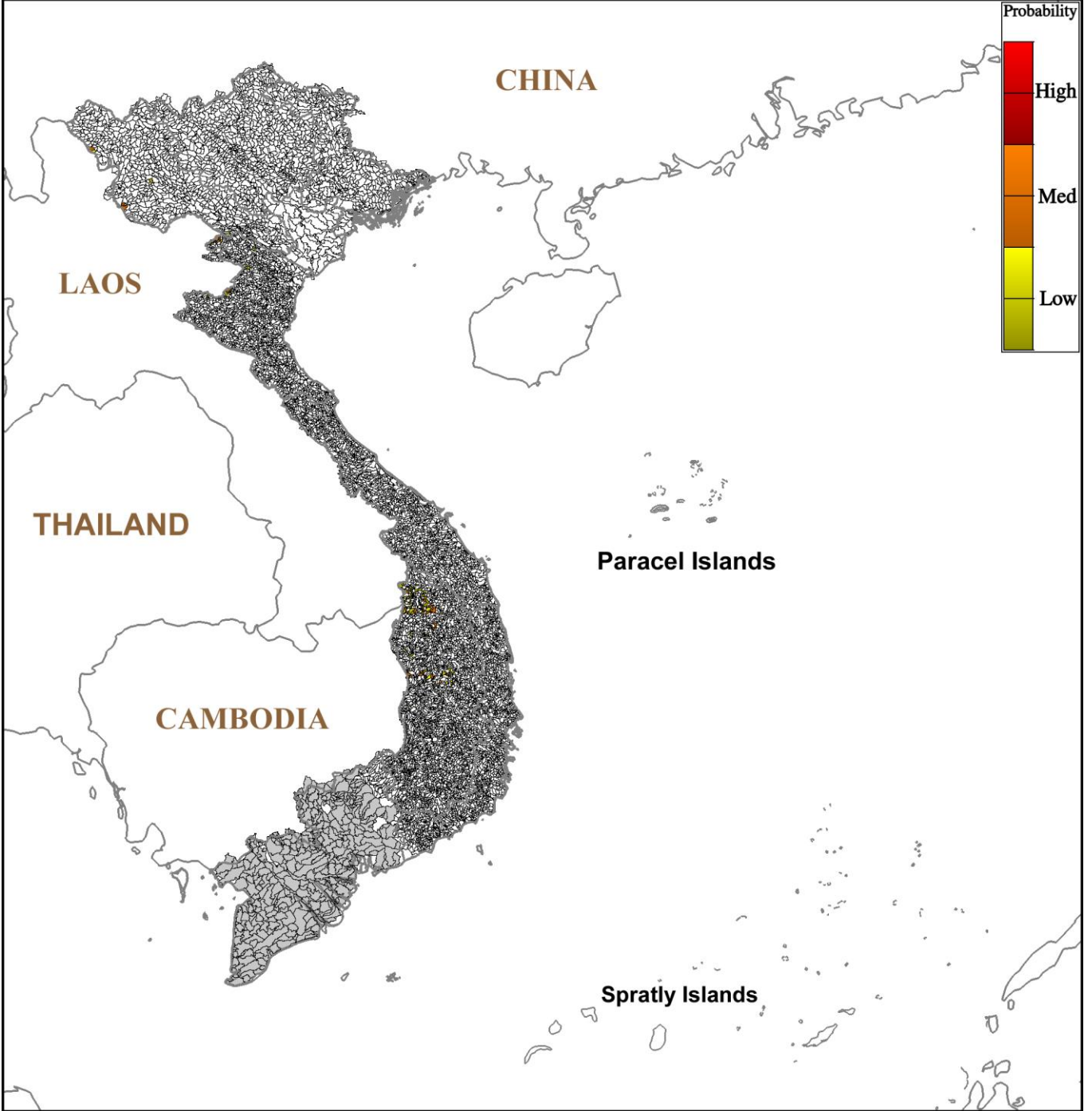
**Phụ lục thông tin bản tin cảnh báo lũ quét 19h ngày 13/08/2018**



Hình 1. Ngưỡng mưa định hướng có khả năng sinh lũ quét trong 6 giờ tới tại các lưu vực từ 19h ngày 13/08/2018 giờ địa phương



Hình 2: Dự báo lượng mưa trung bình lưu vực 6 giờ tính từ 19h ngày 13/08/2018 giờ địa phương



Hình 3: Nguy cơ lũ quét trong 6 giờ tới tại các lưu vực từ 19h ngày 13/08/2018 giờ địa phương