

Hà Nội 19h00 ngày 20 tháng 8 năm 2018

Số: 192008-2018/VKTTV

**BẢN TIN CẢNH BÁO LŨ QUÉT**  
**(Bản tin cảnh báo lũ quét 19h ngày 20-08-2018)**

**I. Căn cứ cảnh báo**

- Số liệu mưa vệ tinh GHE của NOAA;
- Mưa dự báo do Viện Khoa học Khí tượng Thủy văn và Biến đổi khí hậu thực hiện;
- Kết quả từ mô hình cảnh báo lũ quét VNOFFG.

**II. Tình hình mưa**

- Có mưa tại một số khu vực Bắc Bộ, Bắc Trung Bộ và Tây Nguyên với lượng mưa tích lũy 6 giờ tính đến 19h ngày 20-08-2018 từ 20mm đến 70mm.

**III. Khả năng xảy ra lũ quét trên lưu vực**

- Dự báo trong 6h tới, một số khu vực Bắc Bộ, Bắc Trung Bộ và Tây Nguyên có khả năng mưa, lượng mưa tích lũy phổ biến từ 30mm đến 80mm. Cảnh báo nguy cơ lũ quét xảy ra tại một số khu vực sau:

**Bảng nguy cơ lũ quét cao một số khu vực**

STT	Tỉnh	Huyện	Nguy cơ lũ quét
1	Điện Biên	Nậm Pồ, Mường Nhé, Mường Chà, Tủa Chùa và Tuần Giáo	Cao
2	Lai Châu	Nậm Nhùn, Tam Đường, Mường Tè, Sìn Hồ, Phong Thổ, Than Uyên và Tân Uyên	Cao
3	Thanh Hóa	Mường Lát, Quan Hóa và Quan Sơn	Cao
4	Kon Tum	Đắk Glei, Ngọc Hồi, Đắk Tô, Sa Thầy và Tu Mơ Rông	Cao

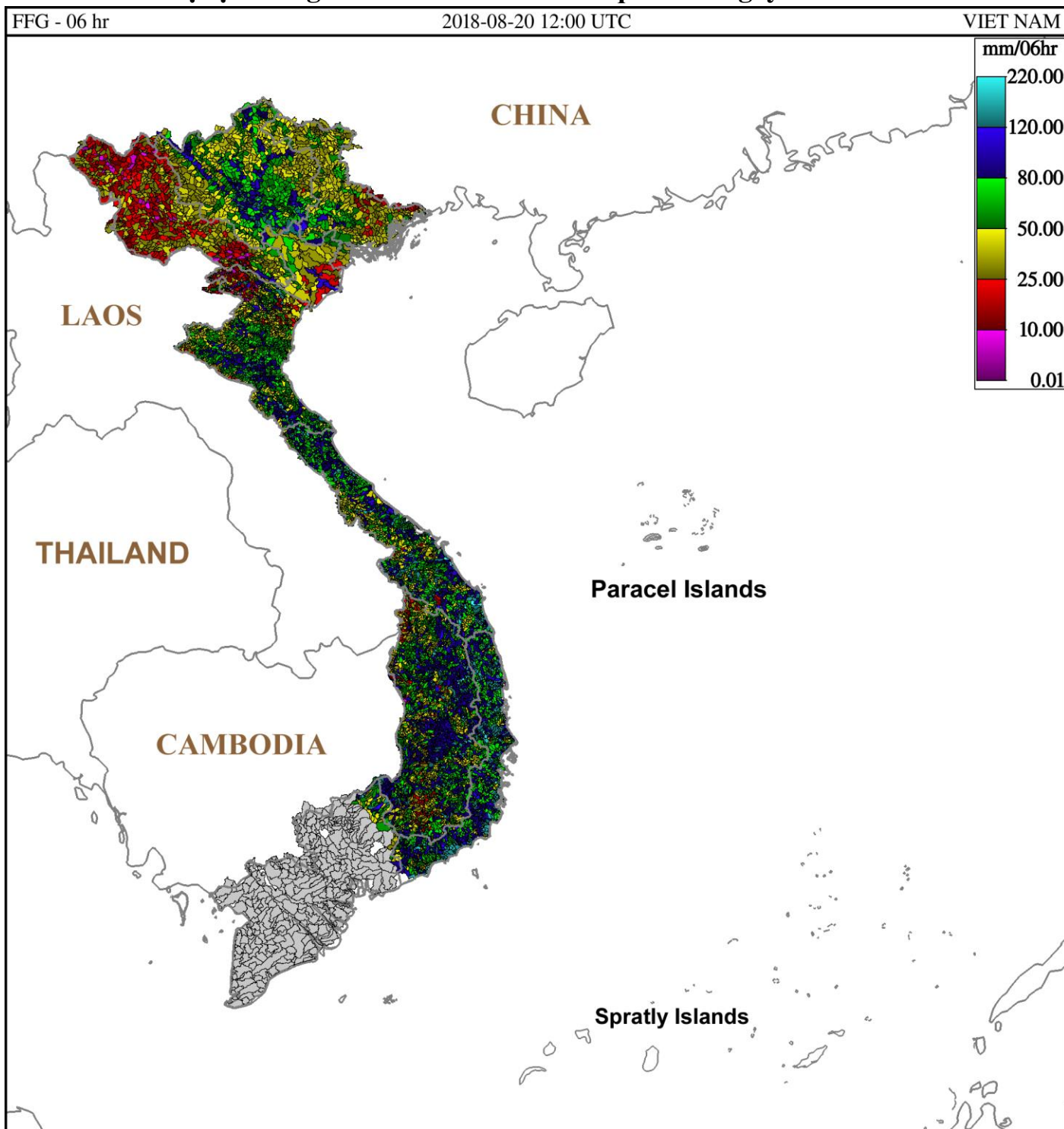
**Bảng nguy cơ lũ quét trung bình một số khu vực**

STT	Tỉnh	Huyện	Nguy cơ lũ quét
1	Yên Bái	Văn Yên, Mù Cang Chải và Văn Chấn	Trung Bình
2	Lào Cai	Văn Bàn	Trung Bình
3	Hòa Bình	Mai Châu	Trung Bình
4	Quảng Ninh	Hoành Bồ	Trung Bình
5	Sơn La	Quỳnh Nhai, Mường La, Mộc Châu, Mai Sơn và Vân Hồ	

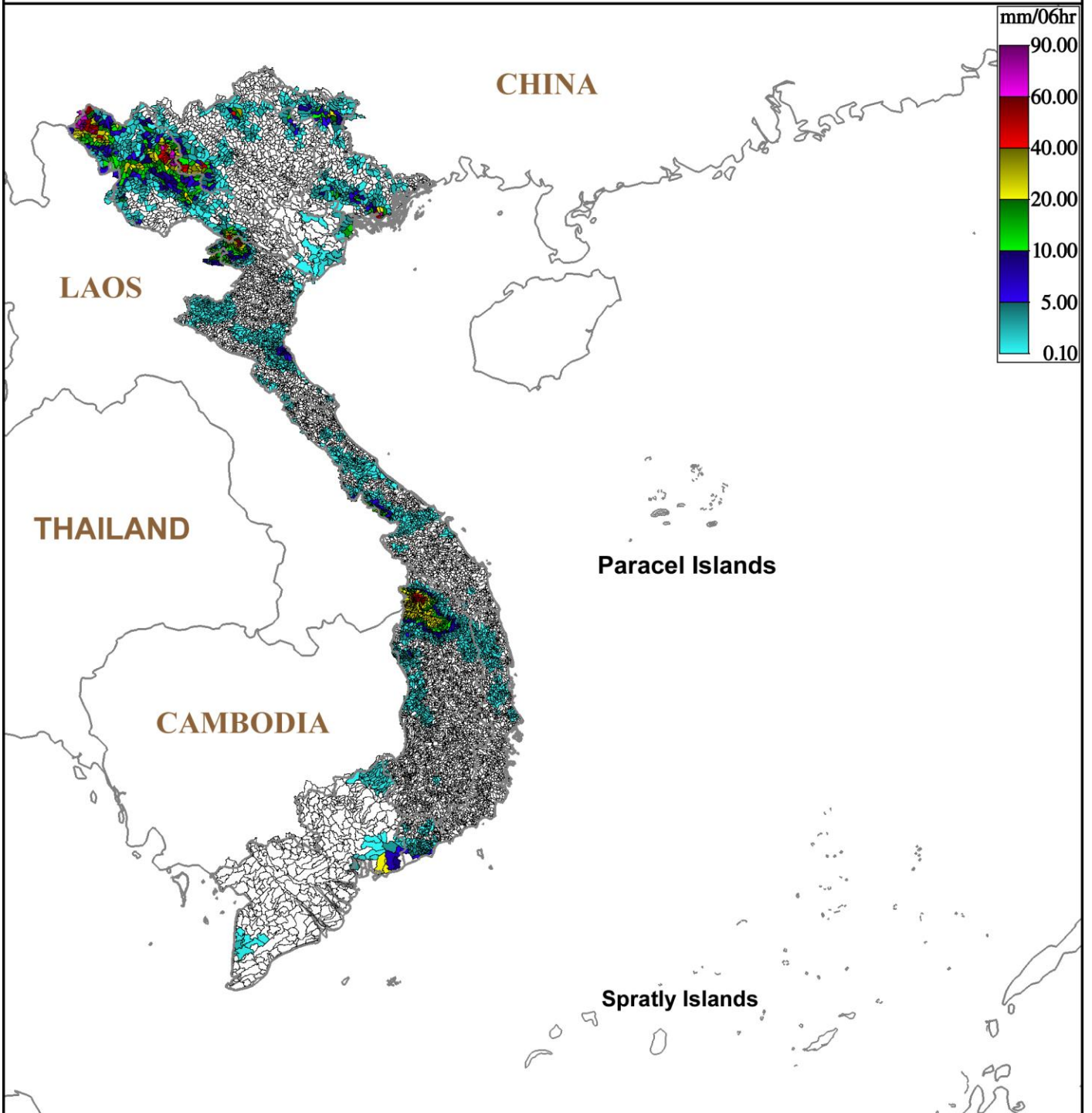
6	Hà Giang	Vị Xuyên, Hoàng Su Phì và Bắc Quang	Trung Bình
---	----------	-------------------------------------	------------

- Trong 24 giờ tới, có mưa ở một số khu vực Bắc Bộ, Bắc Trung Bộ và Tây Nguyên lượng mưa tích lũy phổ biến từ 35mm đến 90mm. Đề phòng khả năng xảy ra lũ quét trên địa bàn miền núi thuộc các khu vực này.

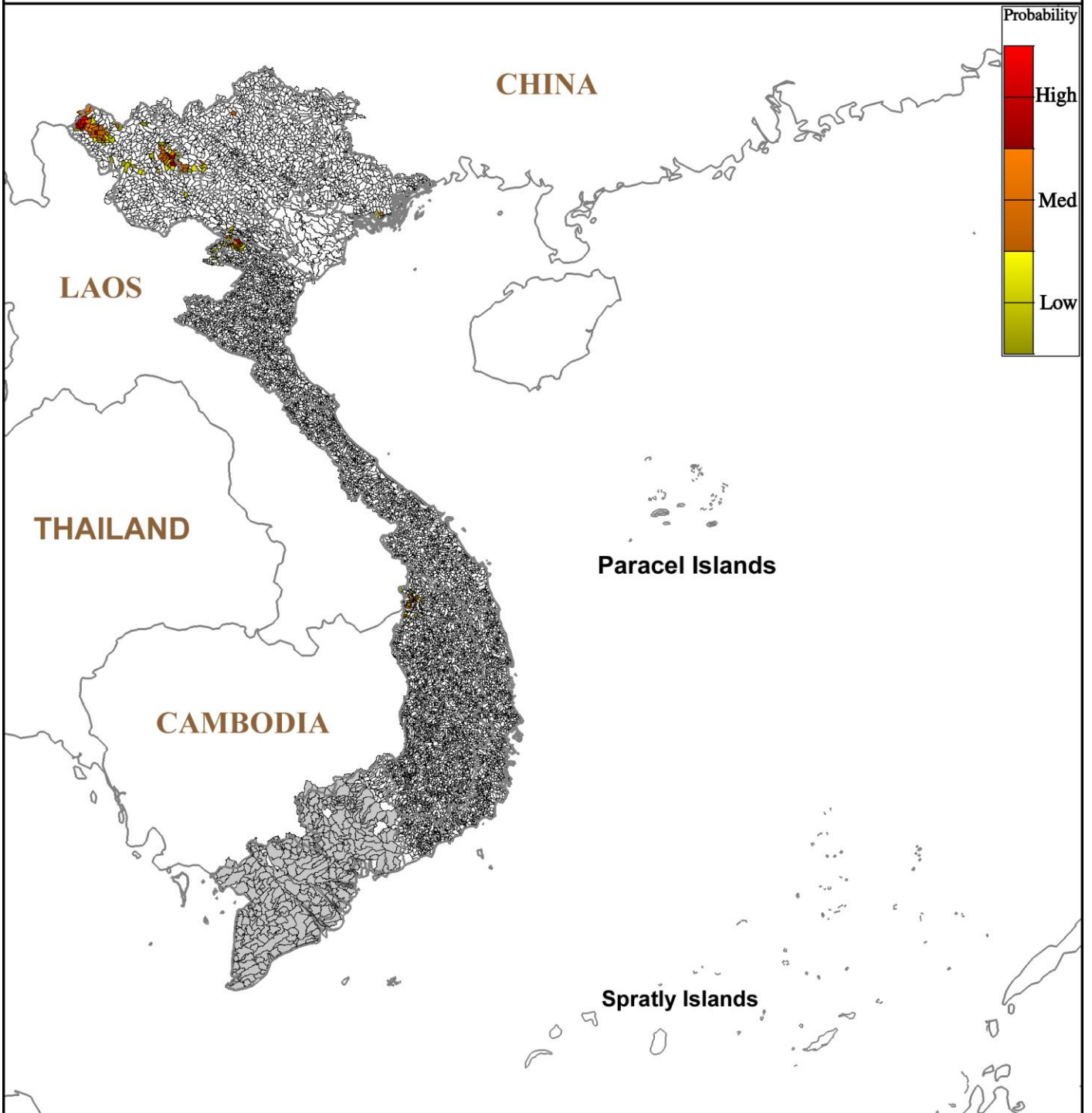
# Phụ lục thông tin bản tin cảnh báo lũ quét 19h ngày 20-08-2018



Hình 1. Ngưỡng mưa định hướng có khả năng sinh lũ quét trong 6 giờ tới tại các lưu vực từ 19h ngày 20-08-2018 giờ địa phương



Hình 2: Dự báo lượng mưa trung bình lưu vực 6 giờ tính từ 19h ngày 20-08-2018 giờ địa phương



Hình 3: Nguy cơ lũ quét trong 6 giờ tới tại các lưu vực từ 19h ngày 20-08-2018 giờ địa phương