

Hà Nội 13h00, ngày 29 tháng 07 năm 2018

Số: 132907/2018/VKTTV

BẢN TIN CẢNH BÁO LŨ QUÉT
(Bản tin cảnh báo lũ quét 13h ngày 29/07/2018)

I. Căn cứ cảnh báo - Số liệu mưa vệ tinh

GHE của NOAA;

- Mưa dự báo do Viện Khoa học Khí tượng Thủy văn và Biến đổi khí hậu thực hiện;
- Kết quả từ mô hình cảnh báo lũ quét VNOFFG.

II. Tình hình mưa

- Có mưa tại một số khu vực Bắc Bộ với lượng mưa tích lũy 6 giờ tính đến 13h ngày 29/07/2018 từ 0mm đến 10mm

III. Khả năng xảy ra lũ quét trên lưu vực

- Dự báo trong 6h tới, một số khu vực Bắc Bộ, Trung Bộ và Tây Nguyên có khả năng mưa, lượng mưa tích lũy phổ biến từ 10 mm đến 30 mm. Cảnh báo nguy cơ lũ quét xảy ra tại một số khu vực sau:

Bảng nguy cơ lũ quét cao một số khu vực

TT	Tỉnh	Huyện	Nguy cơ lũ quét
1	Lạng Sơn	Bình Gia, Văn Lãng, Cao Lộc, Văn Quan, Chi Lăng, Lộc Bình và Đình Lập	Cao
2	Yên Bái	TX. Nghĩa Lộ, Văn Yên, Mù Cang Chải, Trấn Yên, Trạm Tấu, Văn Chấn và Yên Bình	Cao
3	Thái Nguyên	Võ Nhai, Đại Từ và Phổ Yên	Cao
4	Điện Biên	Mường Nhé, Mường Chà, Tủa Chùa, Điện Biên và Điện Biên Đông	Cao

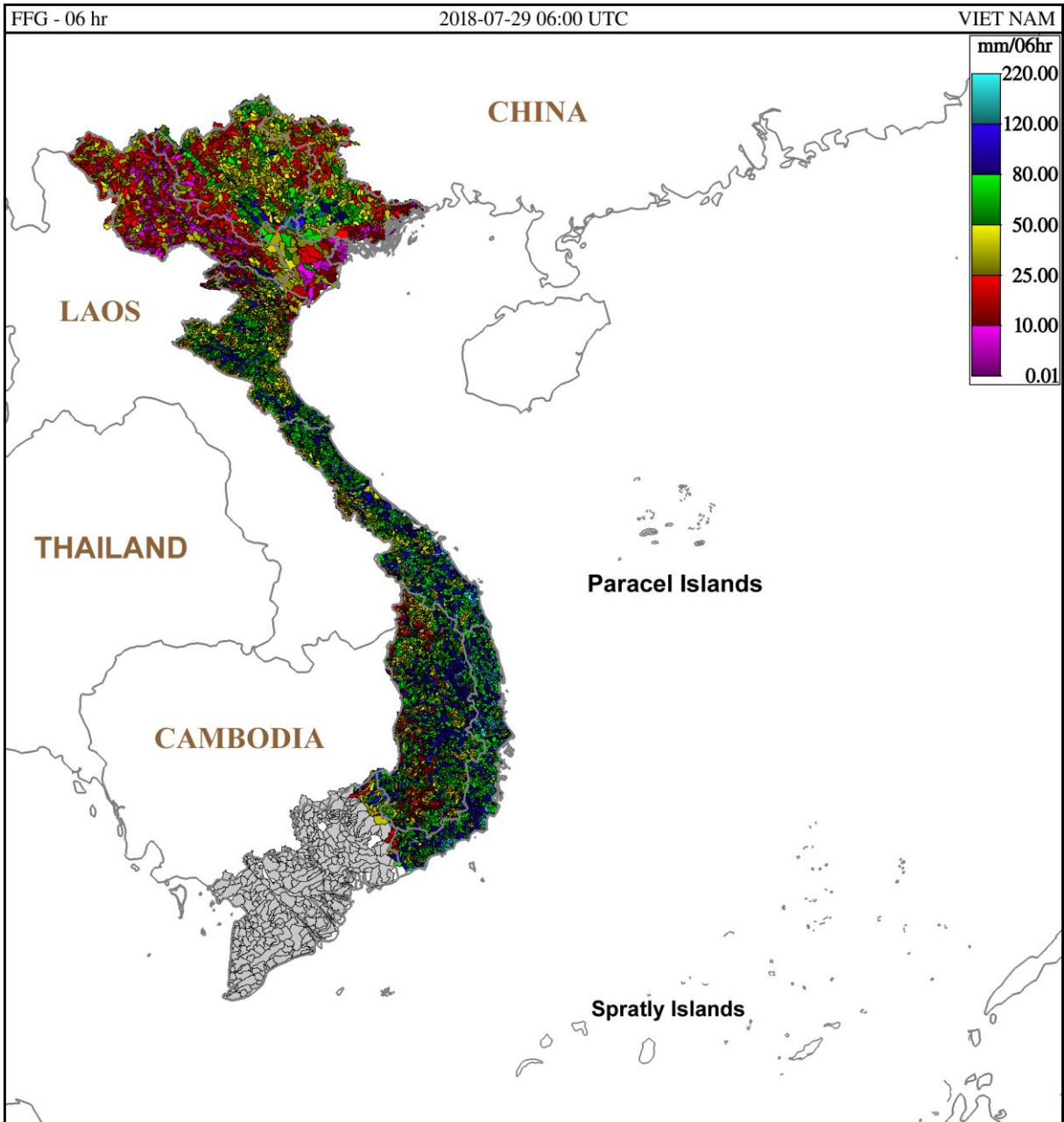
5	Sơn La	Quỳnh Nhai, Thuận Châu, Mường La, Bắc Yên, Phù Yên, Mộc Châu, Yên Châu, Mai Sơn, Sông Mã, Sốp Cộp và Vân Hồ	Cao
6	Hòa Bình	Đà Bắc, Lương Sơn, Kim Bôi, Cao Phong, Tân Lạc, Mai Châu, Lạc Sơn, Yên Thủy và Lạc Thủy	Cao
7	Nghệ An	Quê Phong	Cao

Bảng nguy cơ lũ quét trung bình một số khu vực

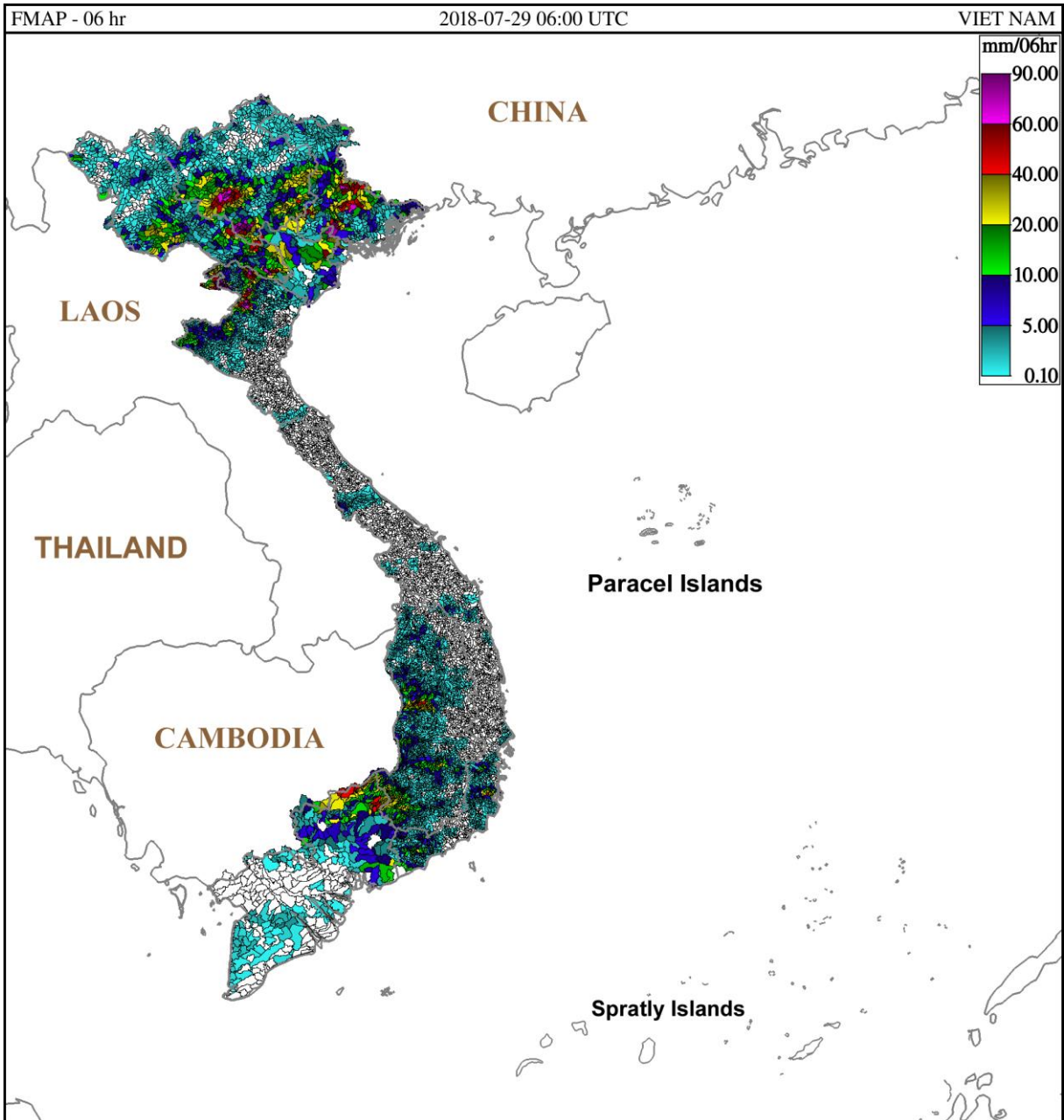
TT	Tỉnh	Huyện	Nguy cơ lũ quét
1	Bắc Giang	Lục Nam, Lục Ngạn và Sơn Động	Trung Bình
2	Bắc Kạn	Bạch Thông, Chợ Mới và Na Rì	Trung Bình
3	Phú Thọ	Hạ Hòa, Yên Lập, Cẩm Khê, Tam nông, Thanh Sơn, Thanh Thủy và Tân Sơn	Trung Bình
4	Lào Cai	Bảo Thắng, Bảo Yên, Sa Pa và Văn Bàn	Trung Bình
5	Lai Châu	Sìn Hồ, Than Uyên và Tân Uyên	Trung Bình
6	Đắk Lắk	Ea H'leo, Ea Súp, Krông Ana và Lắk	Trung Bình
7	Đắk Nông	Cư Jút, Đắk Mil, Krông Nô và Đắk R'lấp	Trung Bình

- Trong 24 giờ tới, có mưa ở khu vực Bắc Bộ, Bắc Trung Bộ, Tây Nguyên và Nam Bộ với lượng mưa tích lũy phổ biến từ 20 mm – 40 mm. Đề phòng khả năng xảy ra lũ quét trên địa bàn miền núi thuộc các khu vực này.

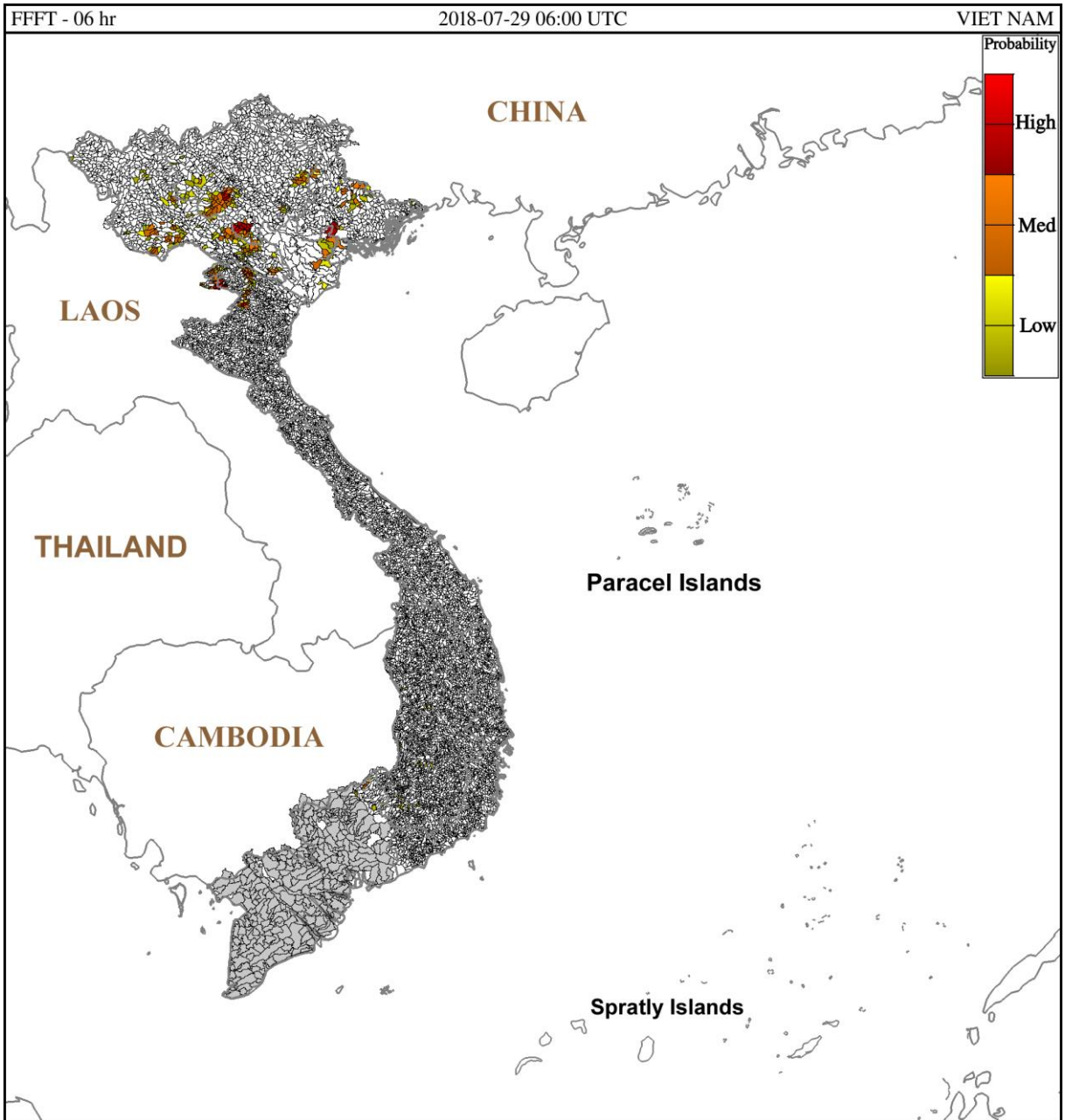
Phụ lục thông tin bản tin cảnh báo lũ quét 13h ngày 29/07/2018



Hình 1. Ngưỡng mưa định hướng có khả năng sinh lũ quét trong 6 giờ tới tại các lưu vực từ 13h ngày 29/07/2018 giờ địa phương



Hình 2: Dự báo lượng mưa trung bình lưu vực 6 giờ tính từ 13h ngày 29/07/2018 giờ địa phương



Hình 3: Nguy cơ lũ quét trong 6 giờ tới tại các lưu vực từ 13h ngày 29/07/2018 giờ địa phương