

Số: 072807/2018/VKTTV

Hà Nội 07h00, ngày 28 tháng 07 năm 2018

**BẢN TIN CẢNH BÁO LŨ QUÉT**  
(Bản tin cảnh báo lũ quét 07h ngày 28/07/2018)

**I. Căn cứ cảnh báo**

- Số liệu mưa vệ tinh GHE của NOAA;
- Mưa dự báo do Viện Khoa học Khí tượng Thủy văn và Biến đổi khí hậu thực hiện;
- Kết quả từ mô hình cảnh báo lũ quét VNOFFG.

**II. Tình hình mưa**

- Có mưa tại một số khu vực Bắc Bộ với lượng mưa tích lũy 6 giờ tính đến 07h ngày 28/07/2018 từ 30 mm đến 80 mm.

**III. Khả năng xảy ra lũ quét trên lưu vực**

- Dự báo trong 6h tới, một số khu vực Bắc Bộ, Bắc Trung Bộ và Tây Nguyên có khả năng mưa, lượng mưa tích lũy phổ biến từ 10 mm đến 30 mm. Cảnh báo nguy cơ lũ quét xảy ra tại một số khu vực sau:

-

**Bảng nguy cơ lũ quét cao một số khu vực**

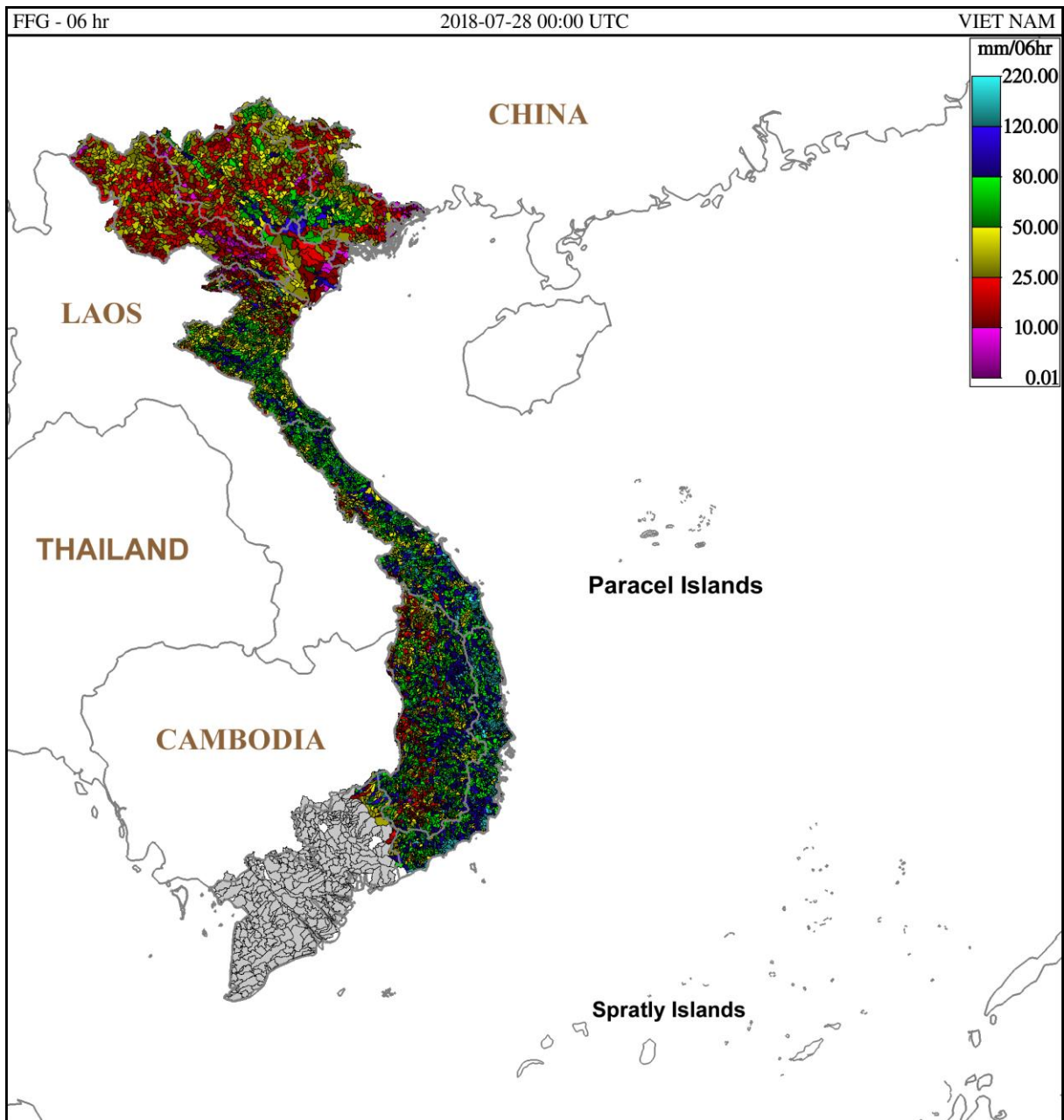
<b>TT</b>	<b>Tỉnh</b>	<b>Huyện</b>	<b>Nguy cơ lũ quét</b>
1	Nghệ An	Quế Phong và Tương Dương	Cao
2	Thanh Hóa	Mường Lát, Quan Hóa, Bá Thước, Quan Sơn, Lang Chánh, Ngọc Lặc, Cẩm Thủy, Thạch Thành và Thường Xuân	Cao
3	Kon Tum	Ngọc Hồi, Đăk Tô, Đăk Hà, Sa Thầy, Tu Mơ Rông và Ia H'Drai	Cao

### Bảng nguy cơ lũ quét trung bình một số khu vực

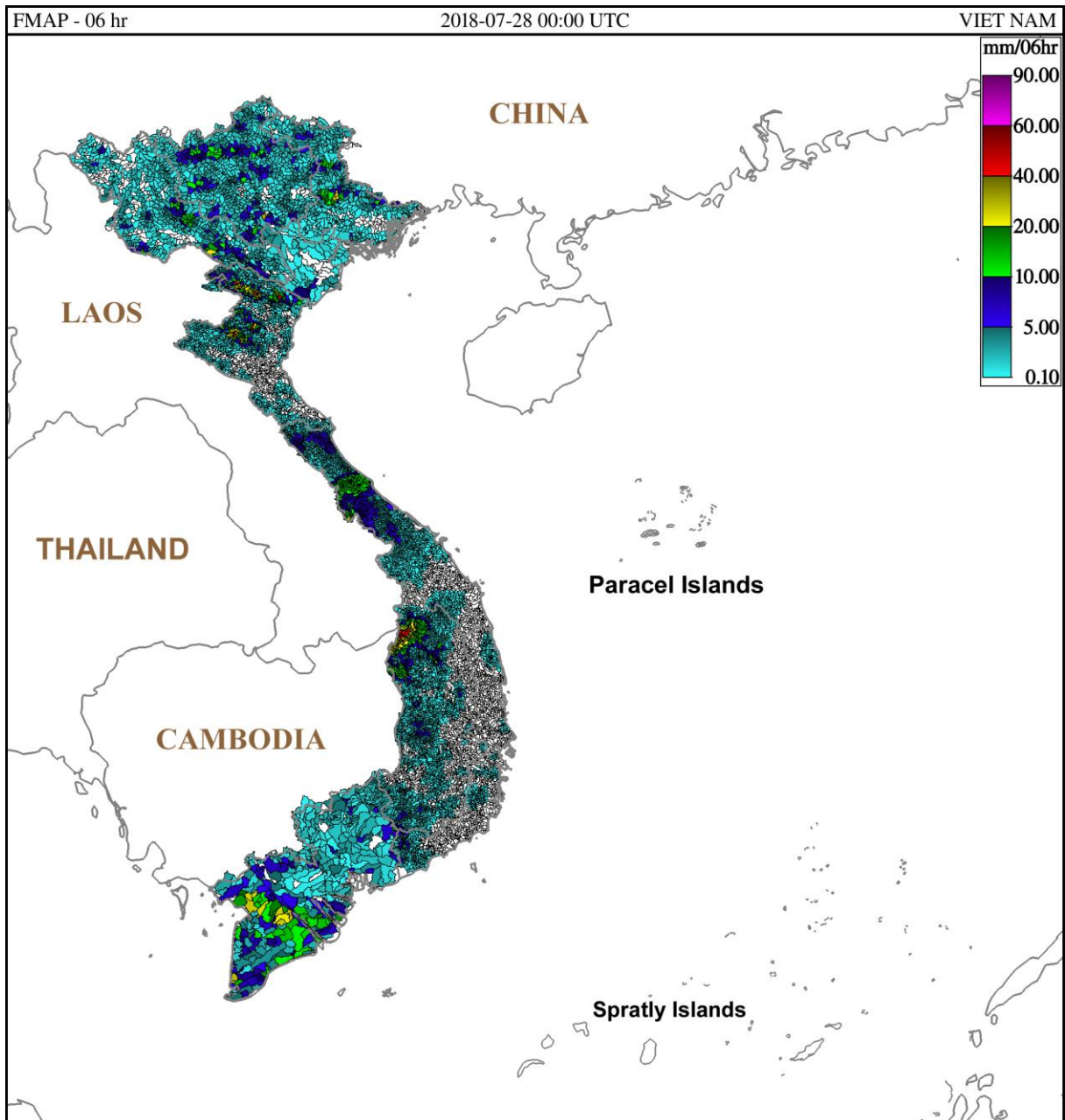
<b>TT</b>	<b>Tỉnh</b>	<b>Huyện</b>	<b>Nguy cơ lũ quét</b>
1	Lạng Sơn	Tràng Định và Bình Gia	Trung Bình
2	Bắc Kạn	Na Rì	Trung Bình
3	Sơn La	Mường La, Bắc Yên, Phù Yên, Mộc Châu, Yên Châu, Mai Sơn, Sốp Cộp và Vân Hồ	Trung Bình
4	Hòa Bình	Đà Bắc và Mai Châu	Trung Bình
5	Yên Bái	TX. Nghĩa Lộ, Văn Yên, Mù Cang Chải, Trấn Yên, Trạm Tấu và Văn Chấn	Trung Bình
6	Gia Lai	Ia Grai và Đức Cơ	Trung Bình

- Trong 24 giờ tới, có mưa ở khu vực Bắc Bộ, Bắc Trung Bộ và Tây Nguyên với lượng mưa tích lũy phổ biến từ 20 mm – 70 mm. Đề phòng khả năng xảy ra lũ quét trên địa bàn miền núi thuộc các khu vực này.

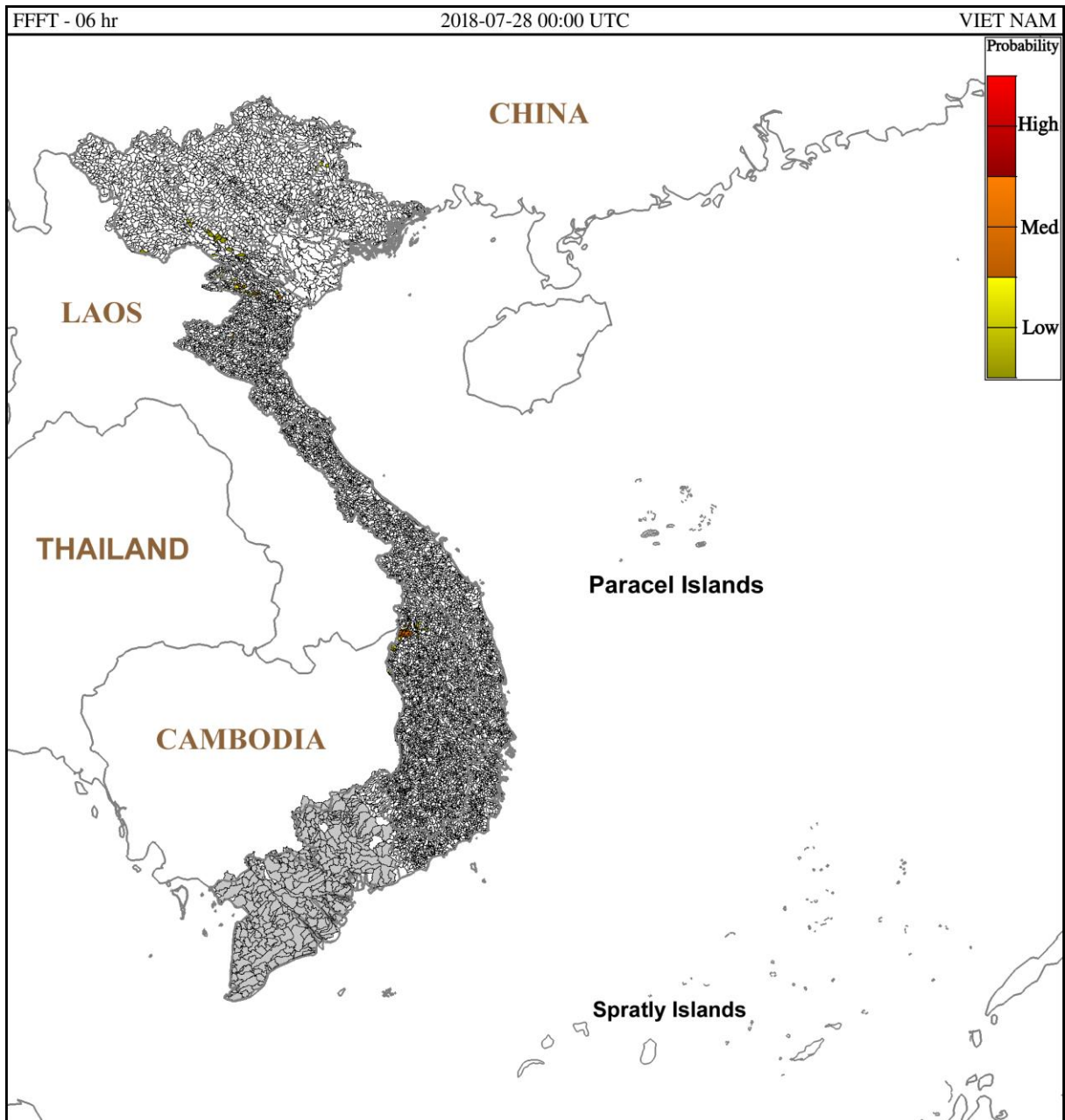
## Phụ lục thông tin bản tin cảnh báo lũ quét 07h ngày 28/07/2018



Hình 1. Ngưỡng mưa định hướng có khả năng sinh lũ quét trong 6 giờ tới tại các lưu vực từ 07h ngày 28/07/2018 giờ địa phương



Hình 2: Dự báo lượng mưa trung bình lưu vực 6 giờ tính từ 07h ngày 28/07/2018 giờ địa phương



Hình 3: Nguy cơ lũ quét trong 6 giờ tới tại các lưu vực từ 07h ngày 28/07/2018 giờ địa phương