

BẢN TIN DỰ BÁO MỨC NƯỚC VÀ SÓNG BIỂN

(Lúc 13 giờ – ngày 22/05/2021)

Tỉnh/ TP	Huyện	Mức nước tổng cộng dự báo trong 48 giờ (cm)								
		22/05		23/05				24/05		
		13h	19h	1h	7h	13h	19h	1h	7h	13h
Quảng Ninh	Đầm Hà	-99	27	124	29	-55	-7	21	37	-8
	Cửa Ông	-86	-8	123	36	-34	-26	27	35	18
TP. Hải Phòng	Hòn Dấu	-58	32	120	13	-30	-30	45	14	31
	Bạch Long Vĩ	-77	27	113	13	-32	-21	43	21	17
Thái Bình	Thái Thụy	-50	30	117	10	-23	-34	47	9	38
Nam Định	Hải Hậu	-38	-9	103	13	-10	-42	51	4	52
Ninh Bình	Kim Sơn	-10	-22	95	13	-6	-44	51	0	58
Thanh Hóa	Quảng Xương	-23	-22	93	12	-3	-47	53	2	61
Nghệ An	Diễn Châu	-62	4	88	13	0	-43	50	10	61
	Hòn Ngư	-69	-2	85	14	-1	-40	48	7	60
Hà Tĩnh	Thạch Hà	-74	-7	74	21	-6	-34	41	11	51
Quảng Bình	Quảng Trạch	-31	5	49	39	-11	-24	28	19	37
	Quảng Ninh	-23	6	34	38	-10	-19	23	18	32
Quảng Trị	Gio Linh	-25	6	18	33	-4	-11	16	18	29
	Cồn Cỏ	-25	11	19	32	-6	-10	16	18	27
Thừa Thiên Huế	Hương Trà	-21	10	1	31	-1	-4	5	21	24
	Phú Lộc	-6	15	-13	30	1	2	-3	22	16
TP. Đà Nẵng	Sơn Trà	17	17	-22	31	-1	9	-4	25	9
	Hoàng Sa	18	29	-25	23	-3	19	-7	29	-8
Quảng Nam	Tam Kỳ	17	23	-28	26	-3	16	-7	27	2
	Cù Lao Chàm	14	21	-25	27	-1	13	-7	26	3
Quảng Ngãi	TP. Quảng Ngãi	16	26	-31	23	-6	17	-5	25	-7
	Lý Sơn	17	26	-29	25	-4	18	-6	27	-6
Bình Định	Phú Mỹ	13	31	-25	23	-10	20	-3	29	-14
	Quy Nhơn	14	32	-25	22	-10	19	-4	25	-14
Phú Yên	Tp. Tuy Hòa	23	38	-18	29	-2	26	6	34	-5
Khánh Hòa	TP. Nha Trang	25	34	-19	29	3	24	4	32	0
	Trường Sa	25	28	-26	17	4	12	-1	19	2
Ninh Thuận	TP. PR-Tháp Chàm	23	30	-26	26	6	19	5	29	6
Bình Thuận	TP. Phan Thiết	50	-4	-13	-13	42	-35	41	-19	48
	Phú Quý	31	22	-25	16	10	4	6	15	9
Bà Rịa Vũng Tàu	Vũng Tàu	128	-70	43	-100	102	-122	91	-97	114
	Côn Đảo	100	-35	29	-100	104	-87	60	-73	92
TPHCM	Cần Giờ	123	-75	40	-111	99	-134	88	-108	119
Tiền Giang	Gò Công Tây	119	-78	40	-115	100	-138	90	-113	122
Bến Tre	Ba Tri	112	-75	37	-120	100	-136	88	-112	119
Trà Vinh	Duyên Hải	126	-68	43	-120	121	-124	84	-109	113
Sóc Trăng	Tân Phú	104	-45	34	-124	110	-103	59	-96	101
Bạc Liêu	TP. Bạc Liêu	86	-28	16	-116	83	-69	20	-64	65
Cà Mau	Năm Căn	59	4	-3	-90	57	-33	-14	-32	41
	Trần Văn Thời	3	8	33	-40	28	-2	1	-31	51
Kiên Giang	Rạch Giá	-2	6	36	-20	16	13	38	-53	57
	Phú Quốc	-18	2	12	-24	-4	13	-8	-27	15
	Thổ Chu	-15	1	1	-16	2	7	-16	-13	11

Vùng Biển	Độ cao sóng biển dự báo trong 48 giờ		
	Độ cao sóng lớn nhất (m)	Hướng thịnh hành	Ghi chú
Bắc vịnh Bắc Bộ	0.3 - 2.0	Nam, Đông Nam	Cảnh báo
Nam vịnh Bắc Bộ	0.7 - 1.8	Đông Nam	
Quảng Trị đến Quảng Ngãi	0.4 - 1.1	Đông Nam, Nam	
Bình Định đến Ninh Thuận	0.7 - 2.3	Nam, Tây Nam	
Bình Thuận đến Cà Mau	0.3 - 2.9	Tây	Cảnh báo
Cà Mau đến Kiên Giang	0.3 - 1.6	Tây	
Quần đảo Hoàng Sa	0.9 - 1.3	Nam, Đông Nam	
Quần đảo Trường Sa	1.4 - 2.3	Tây Nam, Tây	Cảnh báo
Bắc Biển Đông	0.6 - 1.4	Nam, Đông Nam	
Giữa Biển Đông	0.6 - 2.3	Nam, Tây Nam	Cảnh báo
Nam Biển Đông	0.7 - 2.8	Tây, Tây Nam	Cảnh báo

Tin phát lúc: 13 giờ 00

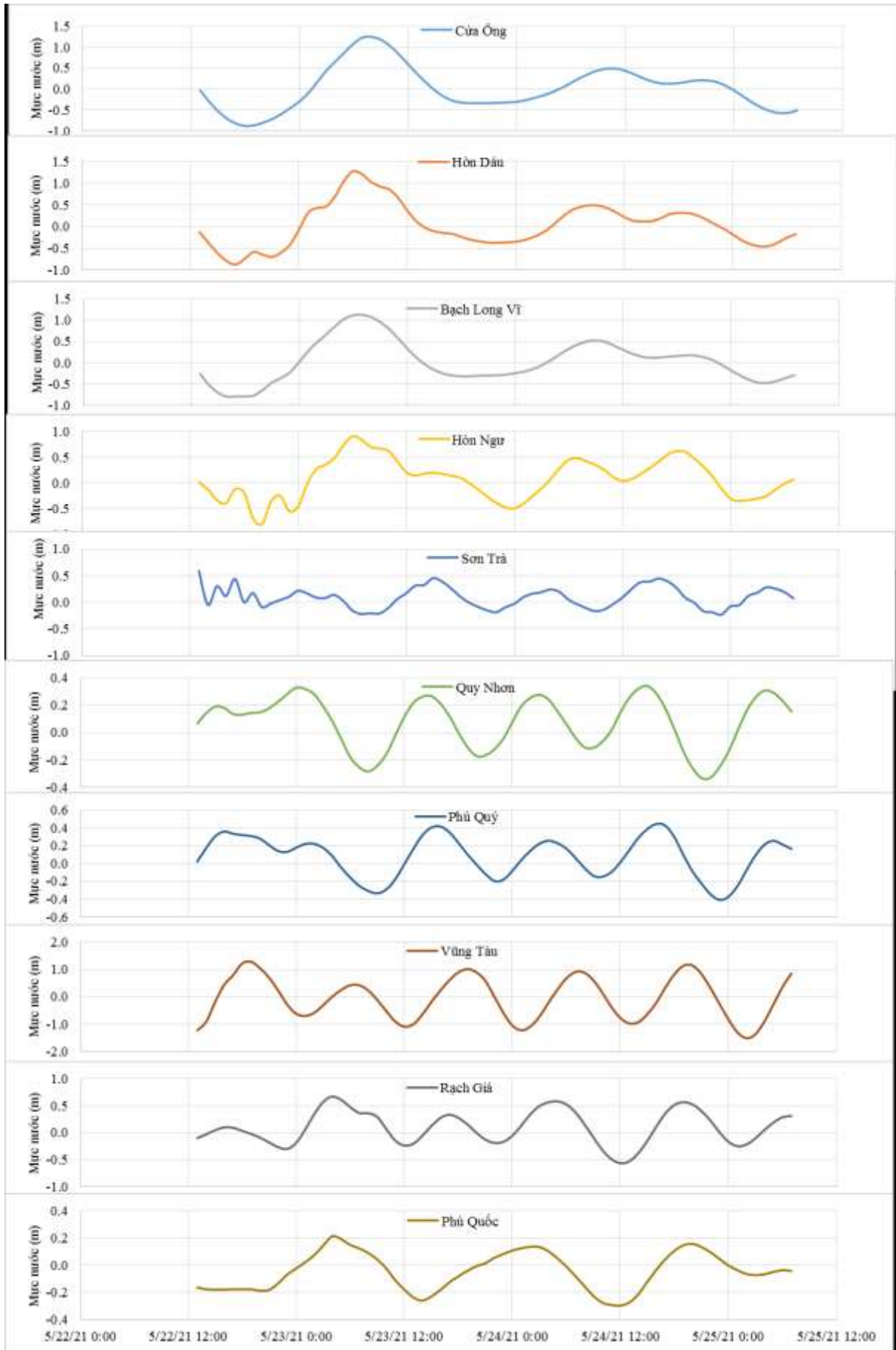
Thời điểm phát tin dự báo tiếp theo: 13 giờ 00 ngày 23/05/2021

Người xây dựng bản tin: Đặng Linh Chi

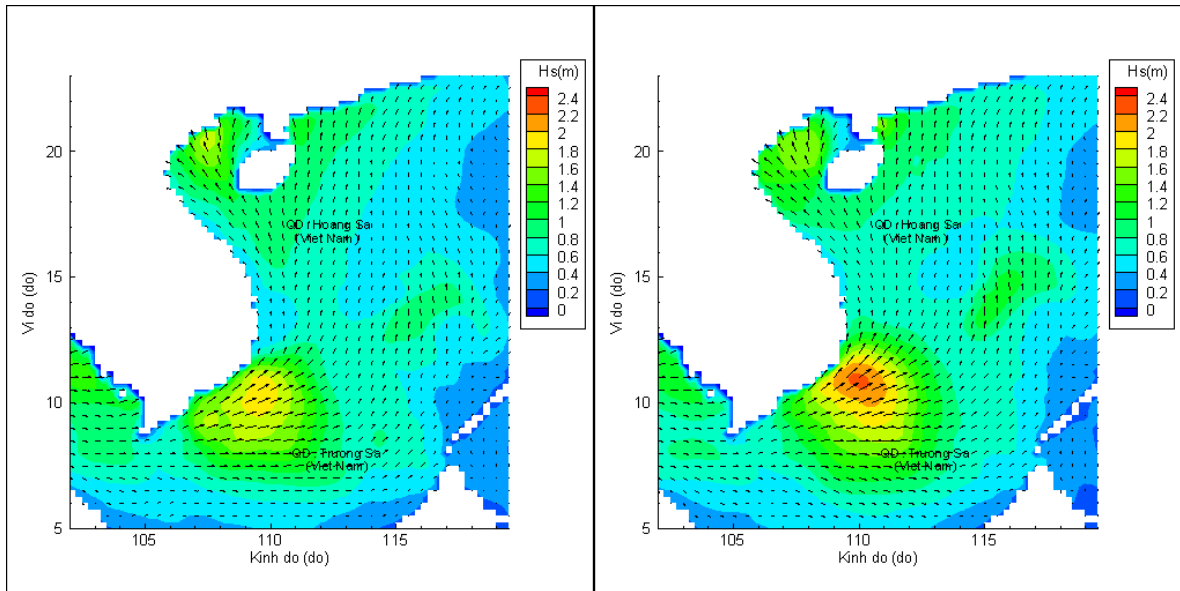
Người soát bản tin: Lê Quốc Huy

Biến trình mực nước tổng cộng tại 10 trạm Hải vãn

(Cửa Ông, Hòn Dấu, Bạch Long Vĩ, Hòn Ngự, Sơn Trà, Quy Nhơn, Phú Quý, Vũng Tàu, Rạch Giá, Phú Quốc)

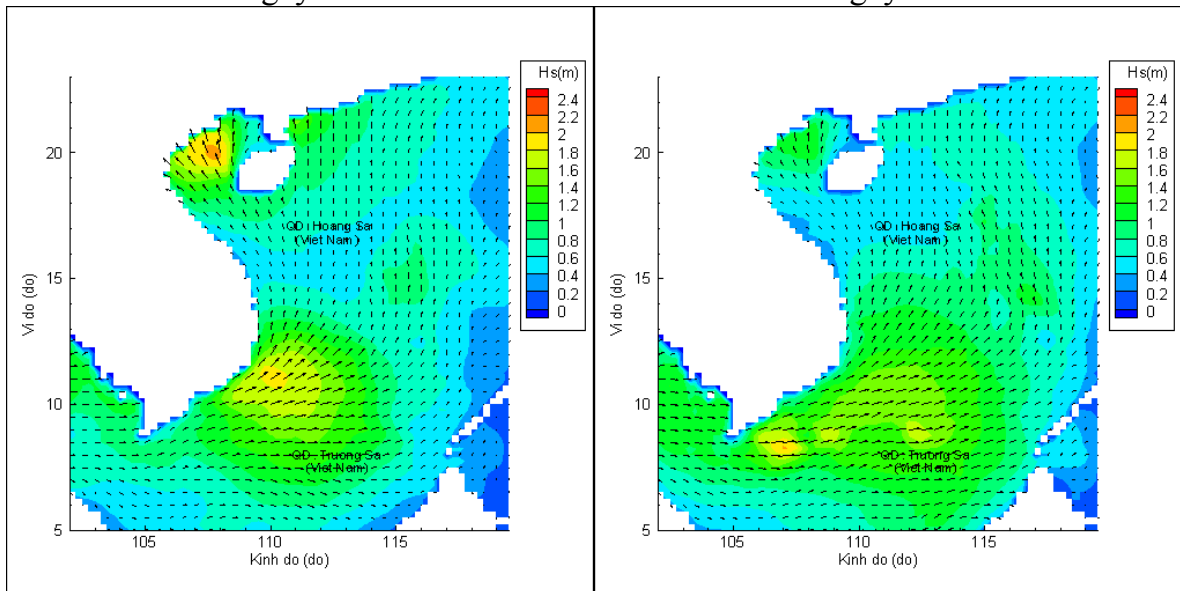


Phân bố độ cao sóng ven bờ và ngoài khơi biển Việt Nam



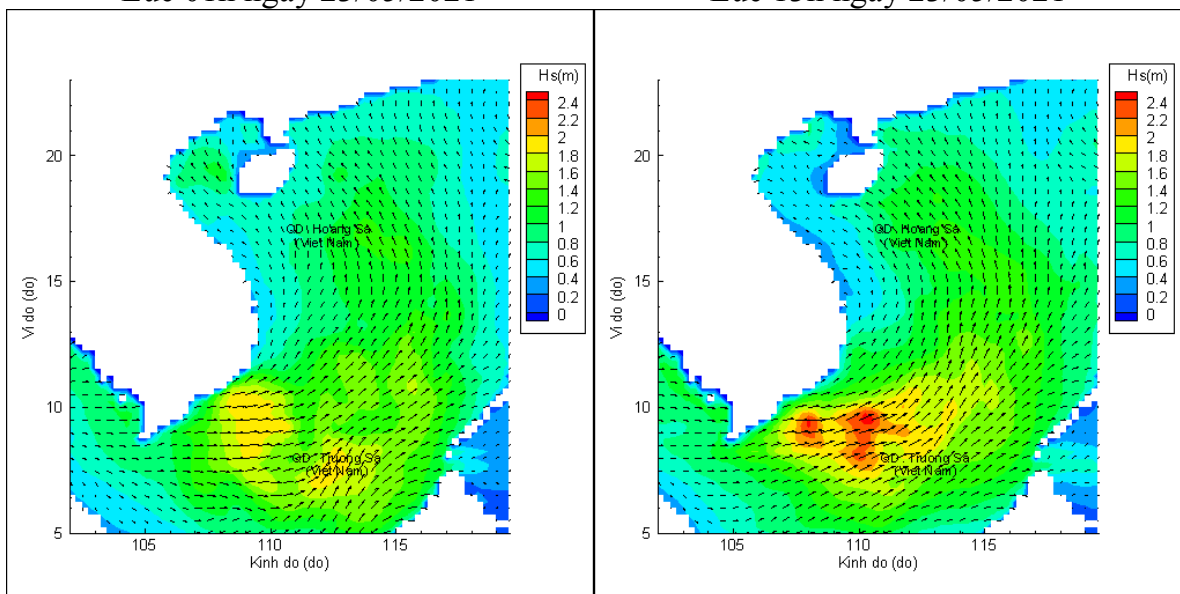
Lúc 13h ngày 22/05/2021

Lúc 19h ngày 22/05/2021



Lúc 01h ngày 23/05/2021

Lúc 13h ngày 23/05/2021



Lúc 01h ngày 24/05/2021

Lúc 13h ngày 24/05/2021