

BẢN TIN DỰ BÁO NƯỚC DÂNG VÀ SÓNG TRONG BÃO SỐ 7

(Lúc 01 giờ – 18Z ngày 03/12/2019)

Bảng giá trị nước dâng lớn nhất tại một số điểm ven biển trong Bão số 7

Tỉnh	Địa danh	ND lớn nhất		
		Giá trị (cm)	Giờ (h)	Ngày/ tháng
TP. Đà Nẵng	Liên Chiểu	23	21	5/12
	Sơn Trà	23	18	5/12
	Ngũ Hành Sơn	23	1	6/12
	Hoàng Sa	2	5	5/12
Quảng Nam	Thăng Bình	22	1	6/12
	Tam Kỳ	23	21	5/12
	Cù Lao Chàm	18	17	6/12
Quảng Ngãi	TP. Quảng Ngãi	18	17	6/12
	Lý Sơn	15	17	6/12
Bình Định	Phú Mỹ	18	18	6/12
	Quy Nhơn	3	8	4/12
Phú Yên	Tp. Tuy Hòa	11	4	6/12
Khánh Hòa	Vạn Ninh	7	8	4/12
	TP. Nha Trang	13	19	6/12
	Tp. Cam Ranh	19	18	6/12
	Trường Sa	7	7	4/12
Ninh Thuận	TP. PR-Tháp Chàm	15	19	6/12
Bình Thuận	TP. Phan Thiết	27	16	6/12
	La Gi	32	18	6/12
	Phú Quý	14	18	6/12

Vùng Biển	Độ cao sóng biển dự báo trong 48 giờ		
	Độ cao sóng (m)	Hướng thịnh hành	Ghi chú
Khu vực ven bờ			
Bắc vịnh Bắc Bộ	0.3 - 3.5	Đông Bắc	Cảnh báo
Nam vịnh Bắc Bộ	2.2 - 4.1	Đông Bắc	Cảnh báo
Quảng Trị đến Quảng Ngãi	3.2 - 5.6	Đông Bắc	Cảnh báo
Bình Định đến Ninh Thuận	5.0 - 5.8	Đông Bắc, Bắc	Cảnh báo
Bình Thuận đến Cà Mau	0.3 - 4.0	Đông Bắc	Cảnh báo
Cà Mau đến Kiên Giang	0.3 - 2.5	Đông Bắc, Đông	Cảnh báo
Khu vực ngoài khơi			
Quần đảo Hoàng Sa	5.0 - 6.1	Đông Bắc	Cảnh báo
Quần đảo Trường Sa	3.1 - 4.5	Bắc	Cảnh báo
Bắc Biển Đông	3.9 - 7.9	Đông Bắc	Cảnh báo
Giữa Biển Đông	2.5 - 7.9	Bắc, Đông Bắc	Cảnh báo
Nam Biển Đông	1.4 - 4.9	Bắc, Đông Bắc	Cảnh báo

Tin phát lúc: 01 giờ 00

Thời điểm phát tin dự báo tiếp theo: 07 giờ 00 ngày 04/12/2019

Người xây dựng bản tin: Trần Văn Mỹ

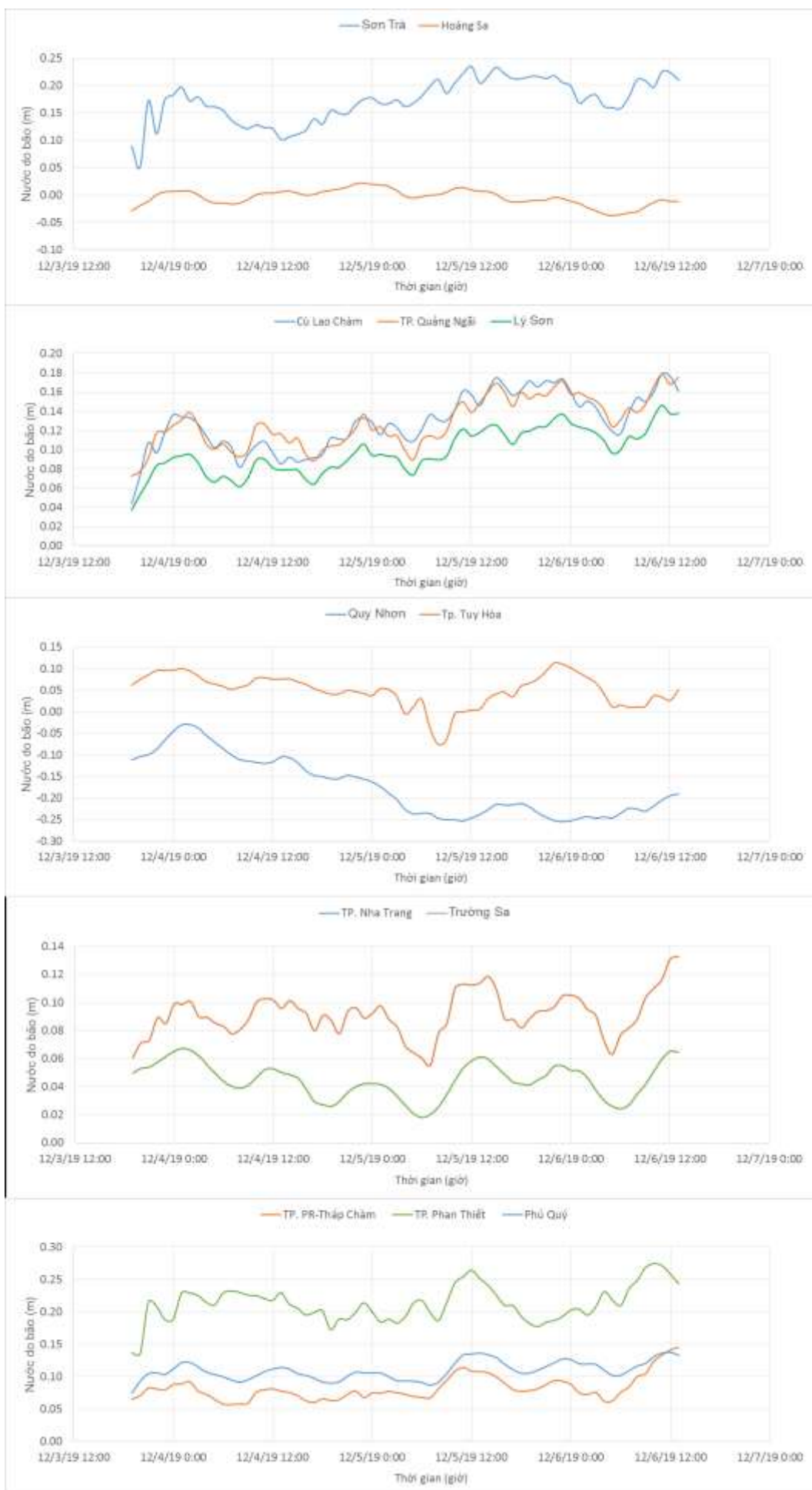
Người soát bản tin: Lê Quốc Huy

Nhận định :

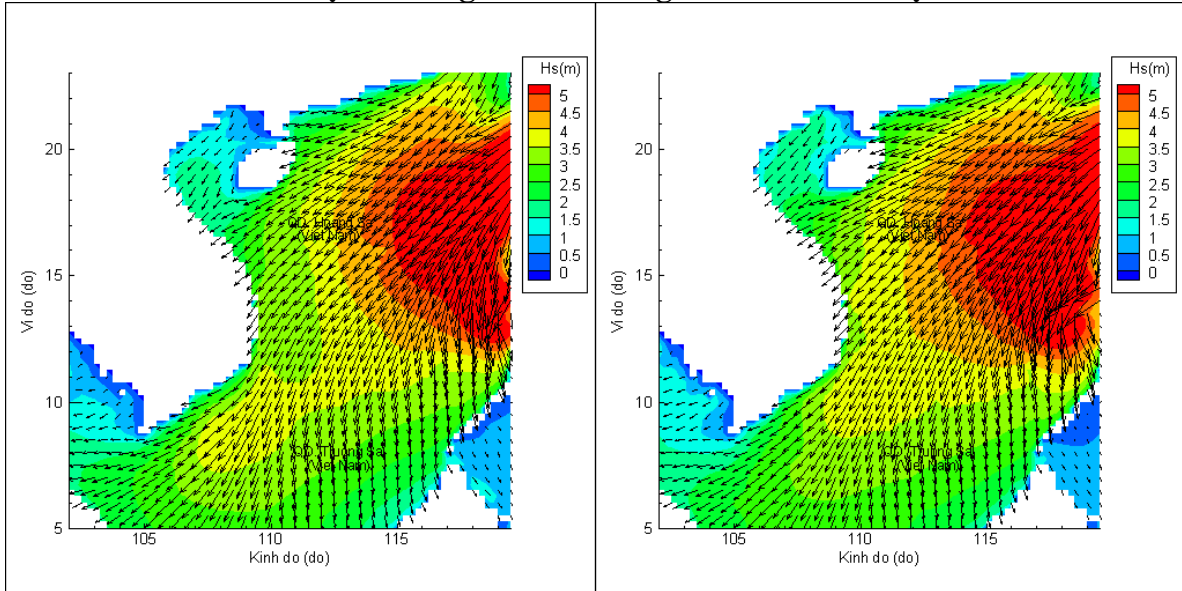
Hồi 01h ngày 04/12/2019 vị trí tâm Bão ở vào khoảng 14.0 độ Vĩ Bắc, 118.8 độ Kinh Đông, di chuyển theo hướng Tây và Tây Tây Bắc mỗi giờ đi được khoảng từ 15-20 km/h. Trong 12 đến 24h tiếp theo Bão di chuyển chủ yếu theo hướng Tây Tây Bắc và đến 01h ngày 05/12/2019 vị trí tâm Bão vào khoảng 15.2 độ Vĩ Bắc, 115.7 độ Kinh Đông cách quần đảo Hoàng Sa của Việt Nam khoảng hơn 300km.

Do ảnh hưởng của Bão kết hợp với gió mùa vùng biển Bắc Biển Đông và Giữa Biển Đông trong hai ngày tới biển động mạnh và có sóng cao trên 7.5m. Khu vực ven biển từ Quảng Trị đến Ninh Thuận có sóng cao trên 5.5m. Khu vực quần đảo Hoàng Sa độ cao sóng trên 6m. Do ảnh hưởng của gió mùa Đông Bắc thổi mạnh một số khu vực có nước dâng từ 20-30cm.

Biến trình nước dâng do bão tại các vị trí ảnh hưởng của bão

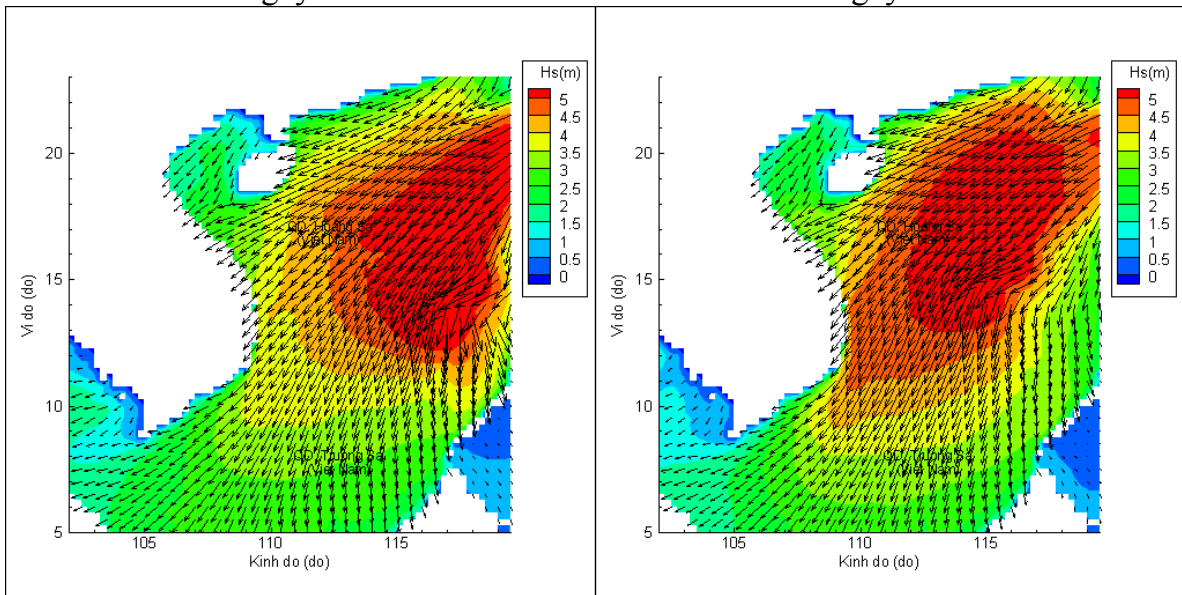


Phân bố độ cao sóng ven bờ và ngoài khơi biển Việt Nam



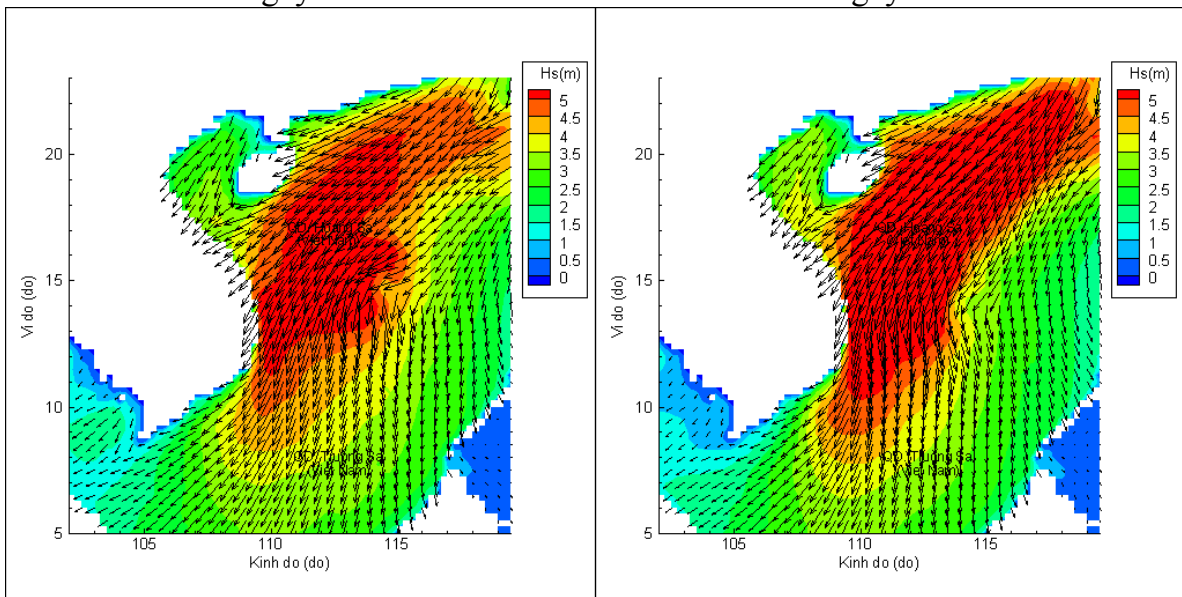
Lúc 01h ngày 04/12/2019

Lúc 07h ngày 04/12/2019



Lúc 13h ngày 04/12/2019

Lúc 01h ngày 05/12/2019



Lúc 13h ngày 05/12/2019

Lúc 01h ngày 06/12/2019