

BẢN TIN DỰ BÁO NƯỚC DÂNG DO BÃO

Thời điểm thực hiện dự báo: 19 giờ 00 ngày 17/10/2016

TT	Tỉnh/ Thành phố	Khu vực	Thời hạn dự báo 12h, 24h, 36h, 48h			
			Độ cao nước dâng do bão lớn nhất (m)	Thời gian xuất hiện (tháng/ngày/giờ)	Độ cao mực nước tổng cộng lớn nhất (m)	Thời gian xuất hiện (tháng/ngày/giờ)
1	Quảng Ninh	Quảng Hà	2.57	10/19/06	3.28	10/19/06
		Vân Đồn	2.66	10/19/06	3.37	10/19/06
		TX. Cẩm Phả	2.16	10/19/10	2.59	10/19/10
		TP. Hạ Long	1.98	10/19/12	2.06	10/19/12
		Yên Hưng	1.68	10/19/12	1.71	10/19/12
2	Hải Phòng	Cát Bà	1.84	10/19/11	1.60	10/19/11
		Đình Vũ	1.68	10/19/11	1.44	10/19/11
		Bắc Đồ Sơn	1.34	10/19/12	1.18	10/19/12
		Nam Đồ Sơn	1.28	10/19/12	1.01	10/19/12
		Kiến Thụy	1.26	10/19/13	1.00	10/19/13
		Tiên Lãng	1.27	10/19/13	0.98	10/19/13
3	Thái Bình	Thái Thụy	1.18	10/19/16	0.88	10/19/16
		Tiền Hải	1.05	10/19/16	0.85	10/19/16

Ghi chú: Mực nước tổng cộng so với số '0' cao độ quốc gia

Cảnh báo: Cảnh báo cho các khu vực có nước dâng do bão lớn và nguy cơ ngập lụt do nước dâng bão, áp thấp nhiệt đới kết hợp với thủy triều.

Thời điểm thực hiện bản tin dự báo tiếp theo: 01 giờ 00 ngày 18/10/2016

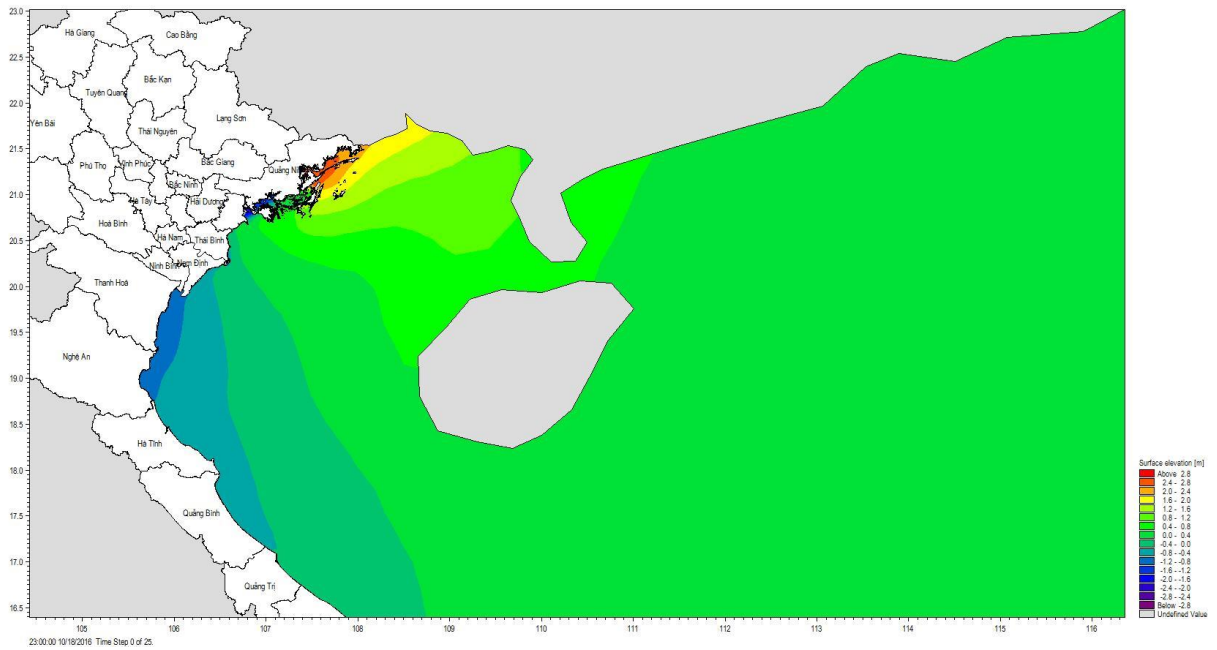
Tin phát lúc: 18 giờ 30

Người xây dựng bản tin: Khương Văn Hải

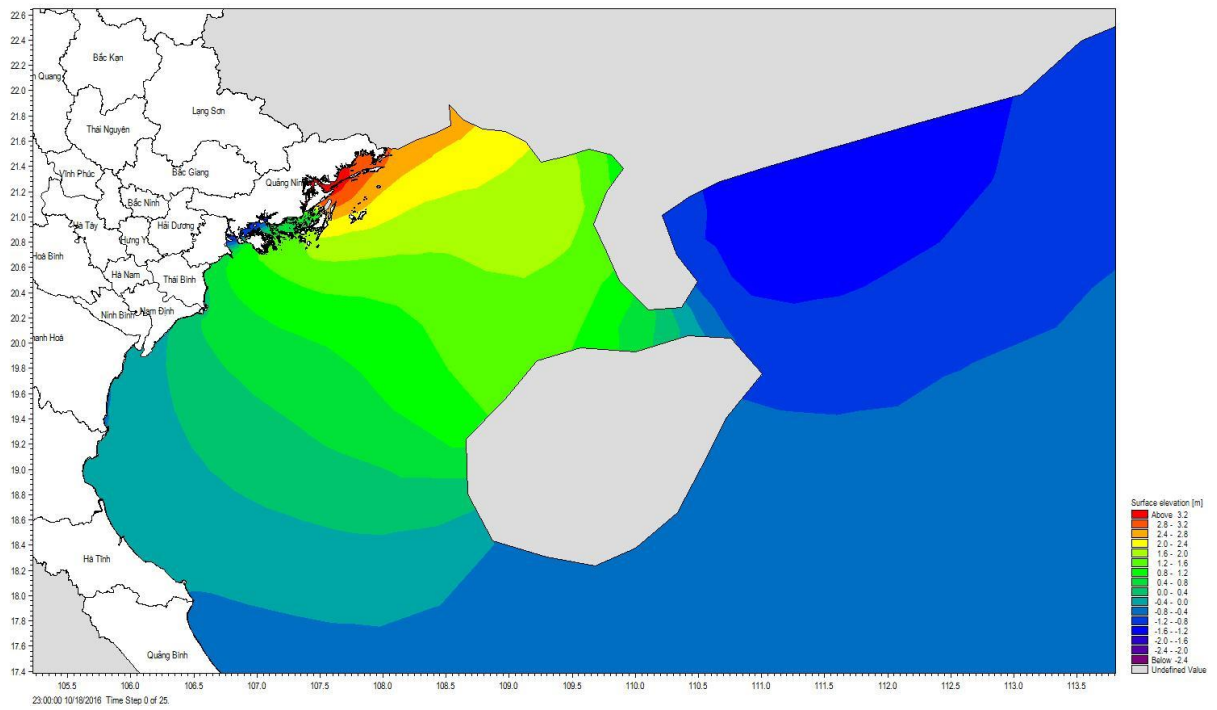
Chữ ký:

Người soát bản tin: Nguyễn Xuân Hiền

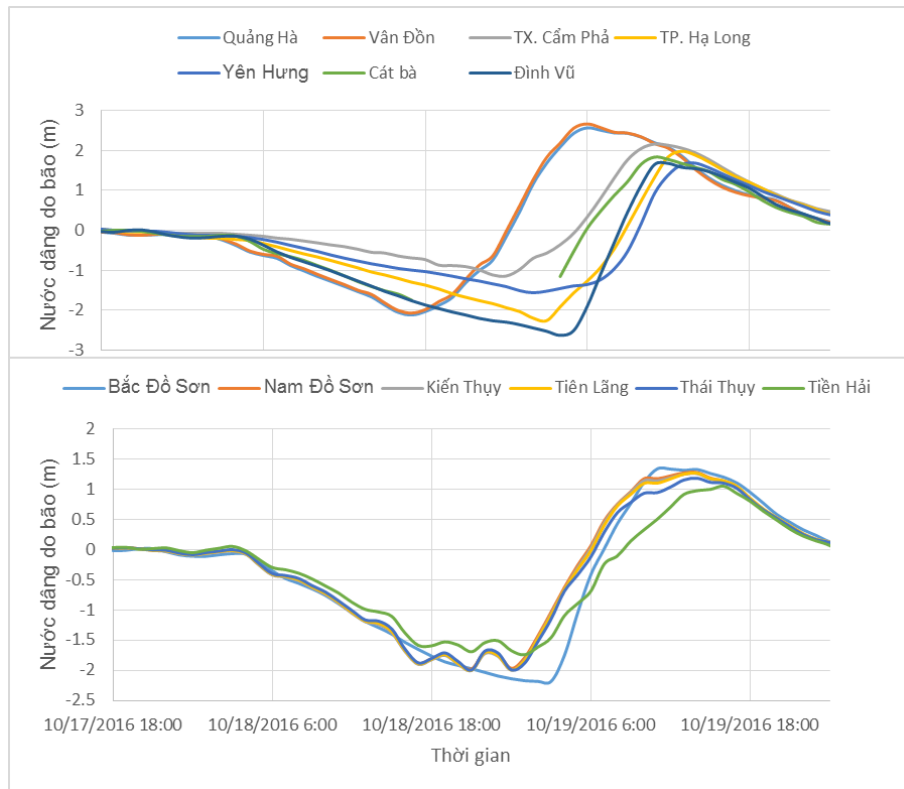
Chữ ký:



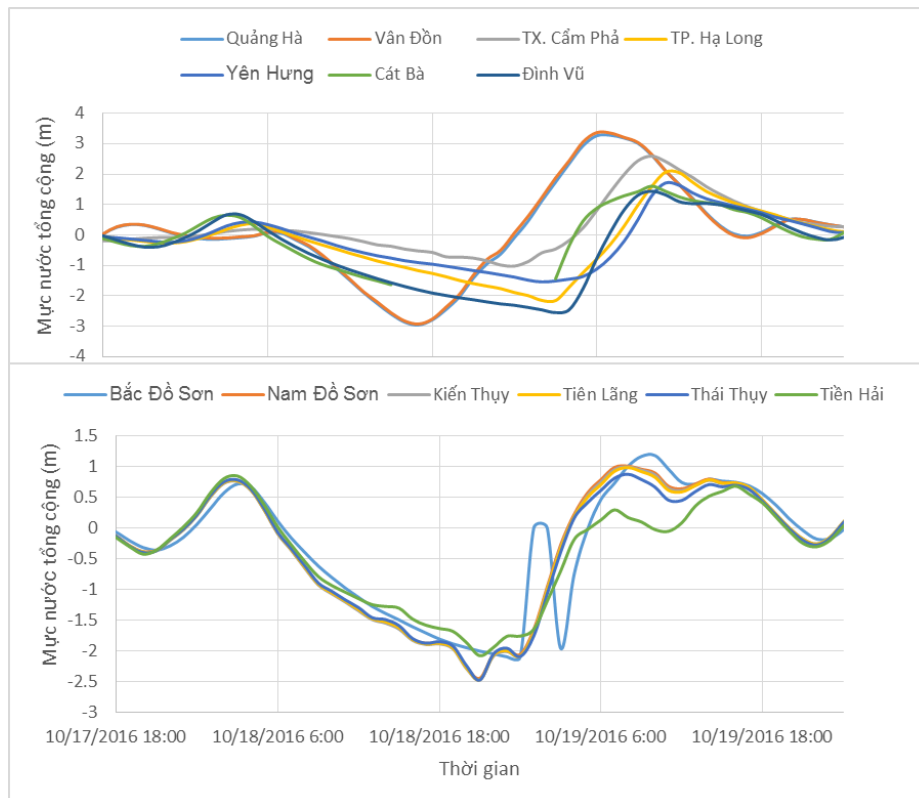
Sơ đồ trường nước dâng do bão lớn nhất



Sơ đồ trường mực nước tổng cộng lớn nhất



Biến thiên độ cao nước dâng do bão theo thời gian tại một số vị trí



Biến thiên độ cao mực nước tổng cộng theo thời gian tại một số vị trí