

BẢN TIN DỰ BÁO NƯỚC DÂNG DO BÃO

Thời điểm thực hiện dự báo: 07 giờ 00 ngày 13/9/2016

TT	Tỉnh/ Thành phố	Khu vực	Thời hạn dự báo 12h, 24h, 36h, 48h			
			Độ cao nước dâng do bão lớn nhất (m)	Thời gian xuất hiện (tháng/ngày/giờ)	Độ cao mực nước tổng cộng lớn nhất (m)	Thời gian xuất hiện (tháng/ngày/giờ)
1	Nghệ An	Quỳnh Lưu	0.58	9/13/12	1.40	9/13/12
		Diễn Châu	0.68	9/13/12	1.50	9/13/12
		TX. Cửa Lò	0.64	9/13/12	1.44	9/13/12
2	Hà Tĩnh	Nghi Xuân	0.63	9/13/12	1.37	9/13/12
		Can Lộc	0.60	9/13/12	1.31	9/13/12
		Thạch Hà	0.58	9/13/12	1.28	9/13/12
		Cẩm Xuyên	0.58	9/13/12	1.22	9/13/12
		Kỳ Anh	0.53	9/13/11	1.07	9/13/11
3	Quảng Bình	Quảng Trạch	0.62	9/13/10	0.99	9/13/10
		Bố Trạch	0.59	9/13/10	0.94	9/13/10
		TP. Đồng Hới	0.64	9/13/09	0.83	9/13/10
		Quảng Ninh	0.63	9/13/08	0.78	9/13/09
		Lệ Thủy	0.59	9/13/07	0.71	9/13/09
4	Quảng Trị	Vĩnh Linh	0.54	9/13/06	0.65	9/13/09
		Gio Linh	0.53	9/13/06	0.62	9/13/08
		Triệu Phong	0.54	9/13/05	0.61	9/13/08
		Hải Lăng	0.52	9/13/05	0.58	9/13/08
5	TT Huế	Phong Điền	0.47	9/13/05	0.55	9/13/09
		Quảng Điền	0.43	9/13/05	0.52	9/13/08
		Hương Trà	0.43	9/13/05	0.51	9/13/07
		Phú Vang	0.39	9/13/05	0.50	9/13/07
		Phú Lộc	0.40	9/13/04	0.50	9/13/07
6	TP. Đà Nẵng	Liên Chiểu	0.41	9/13/02	0.57	9/13/06
		Ngũ Hành Sơn	0.38	9/13/02	0.53	9/13/06

Cảnh báo: Cảnh báo cho các khu vực có nước dâng do bão lớn và nguy cơ ngập lụt do nước dâng bão, áp thấp nhiệt đới kết hợp với thủy triều.

Thời điểm thực hiện bản tin dự báo tiếp theo: 13 giờ 00 ngày 13/9/2016

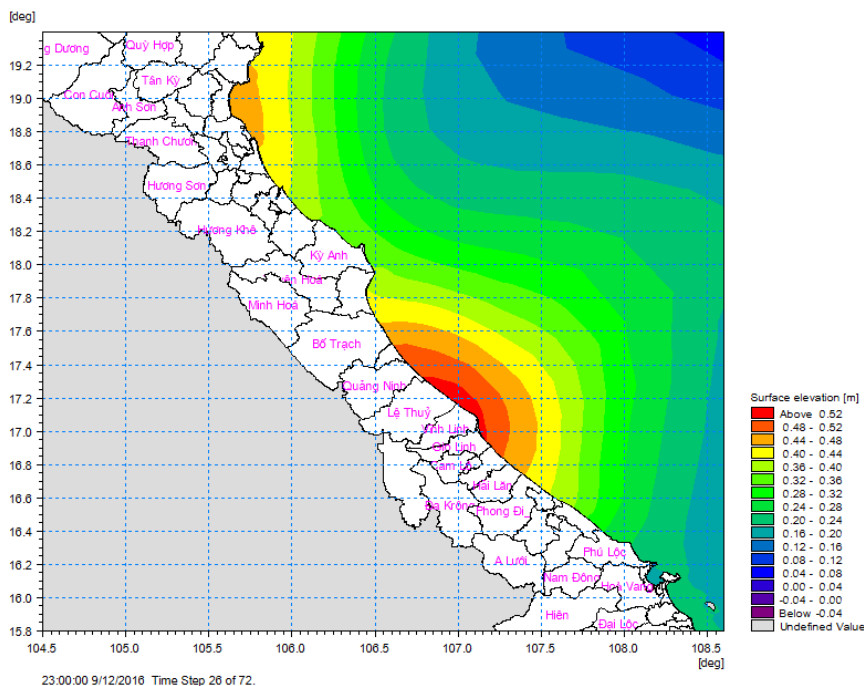
Tin phát lúc: 06 giờ 30

Người xây dựng bản tin: Phạm Văn Tiến

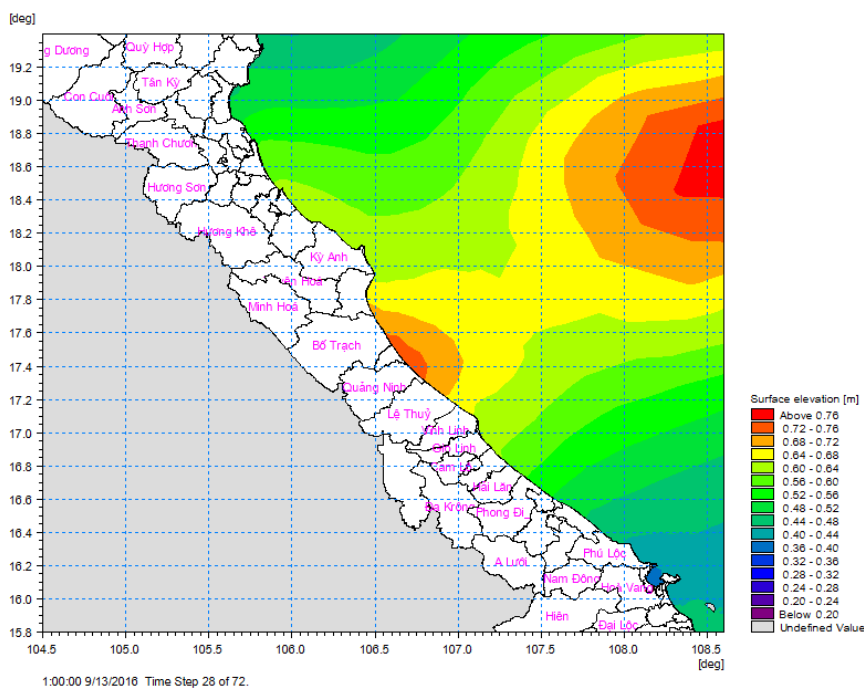
Chữ ký:

Người soát bản tin: Lê Quốc Huy

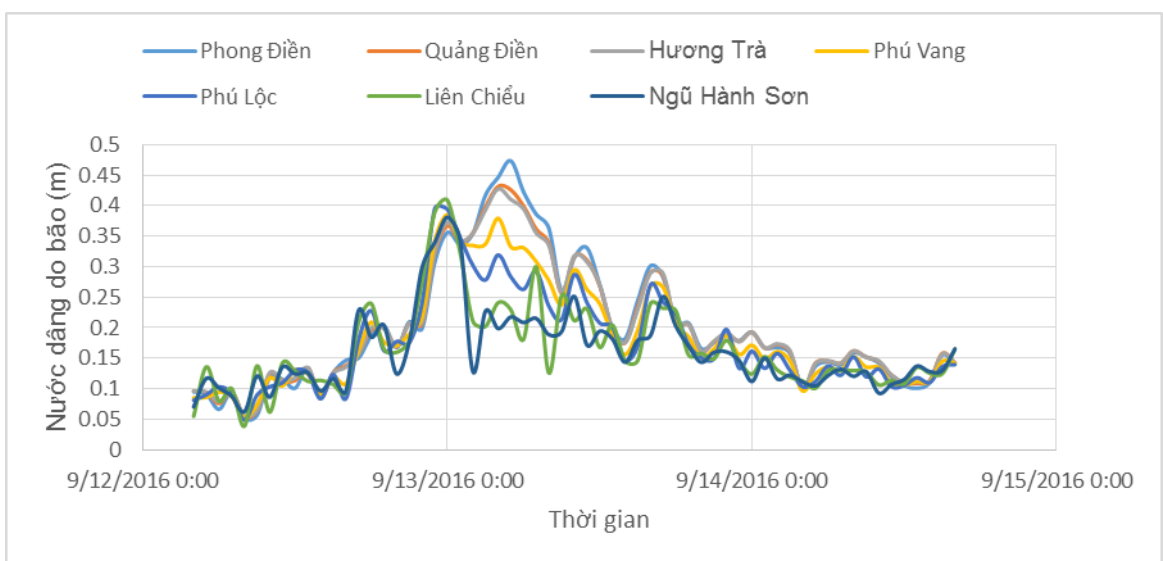
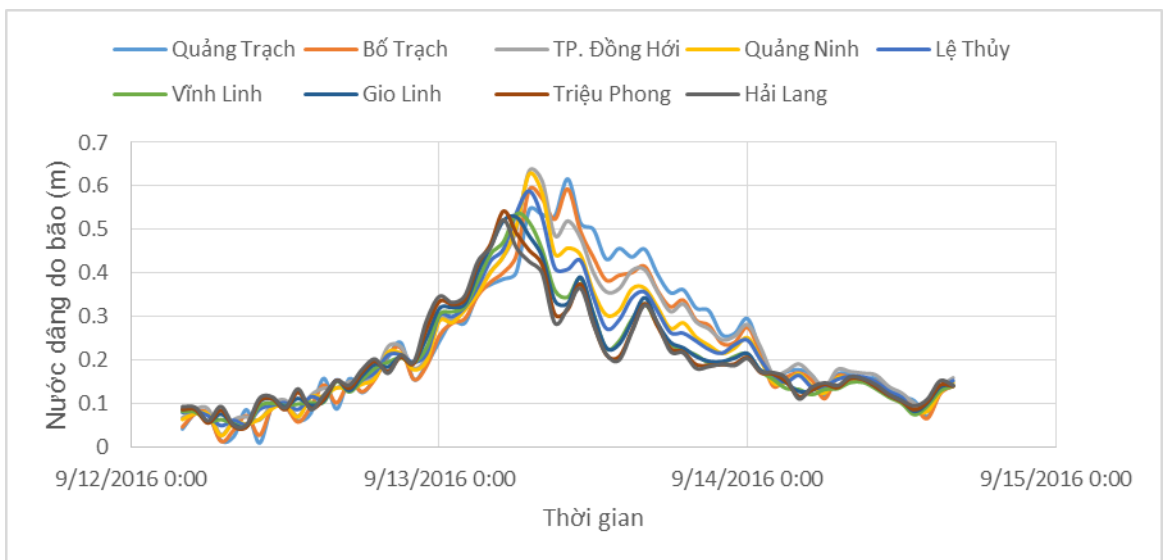
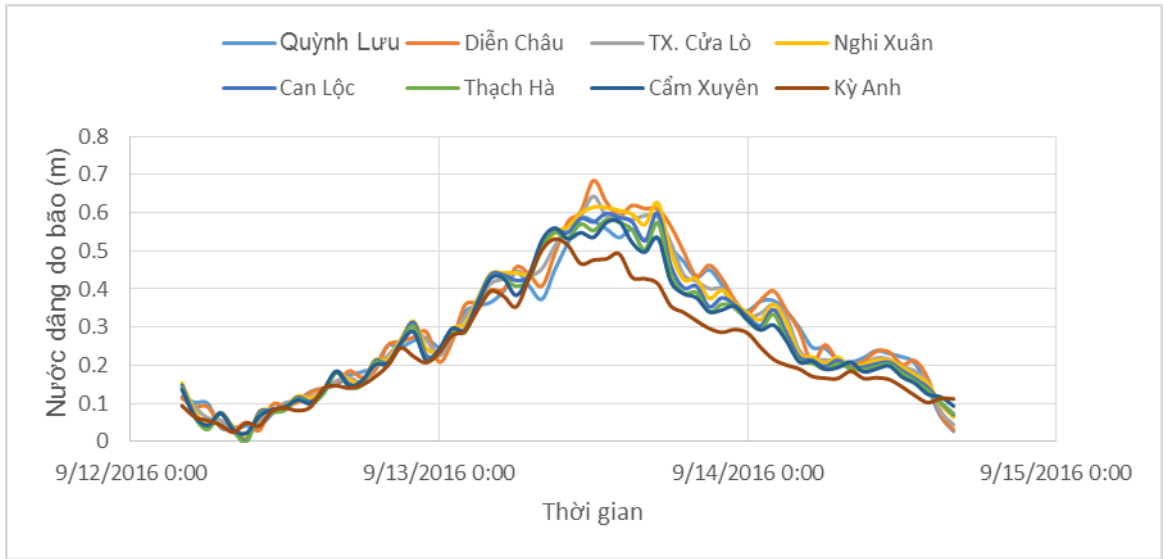
Chữ ký:



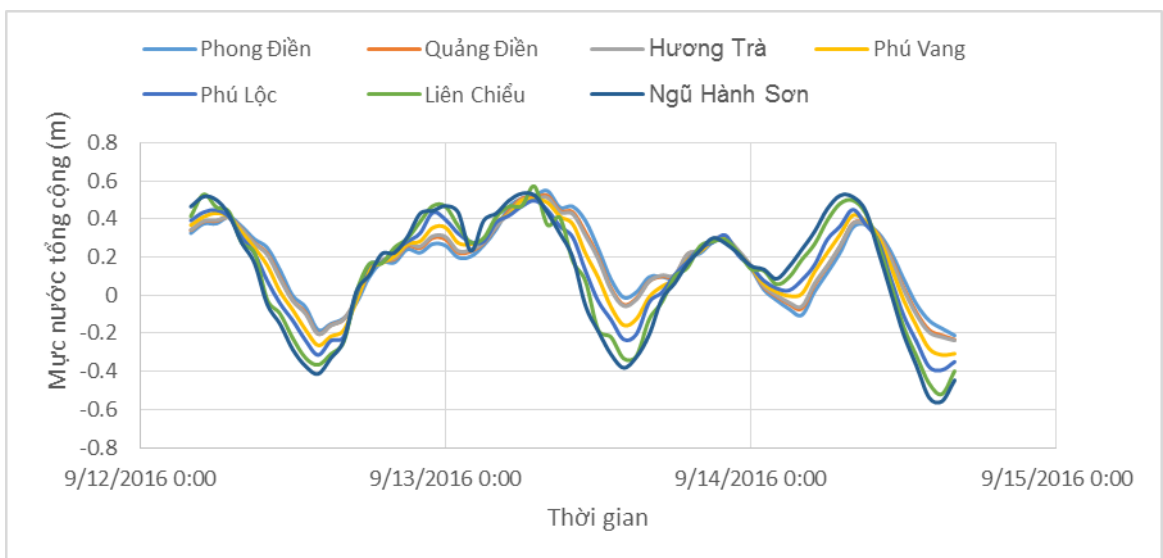
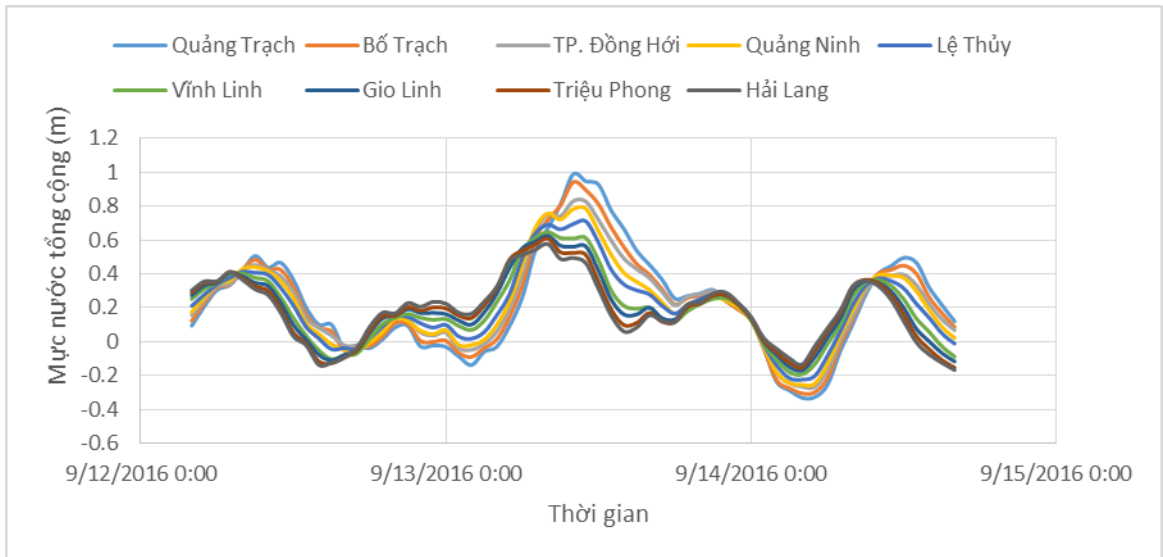
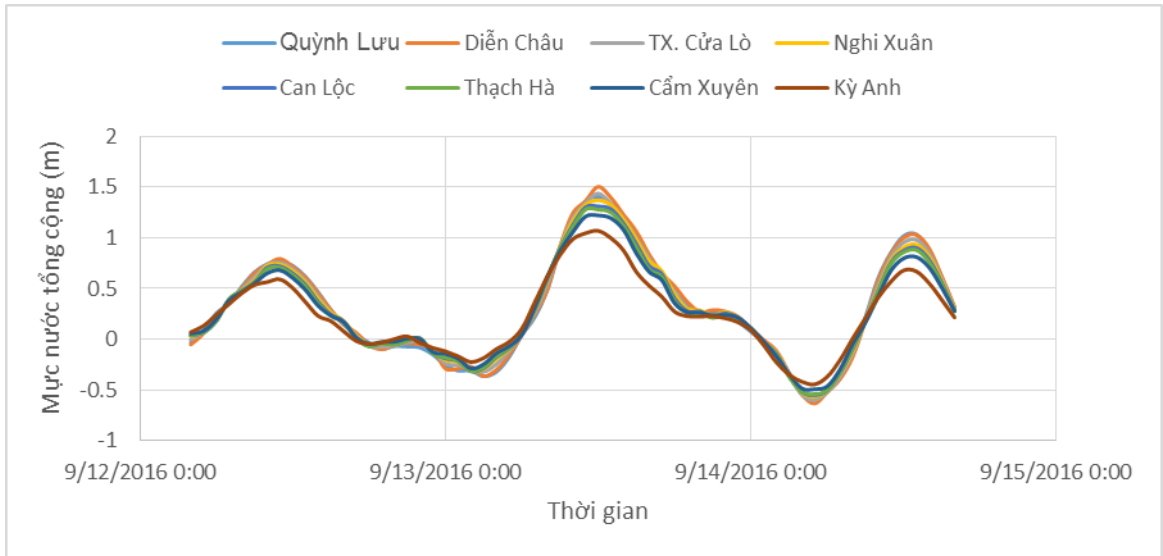
Sơ đồ trường nước dâng do bão lớn nhất



Sơ đồ trường mực nước tổng cộng lớn nhất



Biến thiên độ cao nước dâng do bão theo thời gian tại một số vị trí



Biến thiên độ cao mực nước tổng cộng theo thời gian tại một số vị trí