

BẢN TIN DỰ BÁO NƯỚC DÂNG VÀ SÓNG TRONG BÃO SỐ 5 (SƠN CA)

(Lúc 19 giờ – ngày 14/10/2022)

Bảng giá trị nước dâng tại một số điểm ven biển trong bão

Tỉnh	Địa danh	ND do bão lớn nhất		
		NDDB (cm)	MNTC (cm)	Ngày/tháng
Thừa Thiên Huế	Phú Vang	41	76	14/10
	Phú Lộc	40	75	14/10
TP. Đà Nẵng	Liên Chiểu	38	73	14/10
	Thanh Khê	37	72	14/10
Quảng Nam	Hội An	35	78	14/10
	Tam Kỳ	11	54	14/10
Quảng Ngãi	TP. Quảng Ngãi	29	82	15/10
	Đức Phổ	28	81	15/10
Bình Định	Hoài Nhơn	27	81	14/10
	Quy Nhơn	24	78	14/10
Phú Yên	Tp. Tuy Hòa	21	76	14/10

Bảng giá trị chiều cao sóng tại một số khu vực ven biển trong bão

Tỉnh	Địa danh	Độ cao sóng biển dự báo trong 72 giờ (m)		
		Vùng biển ngoài khơi	Vùng biển ven bờ	Ghi chú
Thừa Thiên Huế	Phú Vang	3.5 – 4.0	2.5 – 3.0	Cảnh báo
	Phú Lộc		3.0 – 3.5	Cảnh báo
TP. Đà Nẵng	Liên Chiểu	3.5 – 4.5	3.5 – 4.0	Cảnh báo
	Thanh Khê		3.0 – 4.0	Cảnh báo
Quảng Nam	Hội An	3.0 – 4.0	2.5 – 3.0	Cảnh báo
	Tam Kỳ		2.5 – 3.0	Cảnh báo
Quảng Ngãi	TP. Quảng Ngãi	2.5 – 3.0	2.0 – 2.5	Cảnh báo
	Đức Phổ		2.0 – 2.5	Cảnh báo
Bình Định	Hoài Nhơn	2.5 – 3.0	2.0 – 2.5	Cảnh báo
	Quy Nhơn		1.5 – 2.0	Cảnh báo
Phú Yên	Tp. Tuy Hòa	2.0 – 2.5	1.5 – 2.0	Cảnh báo

Tin phát lúc: 19 giờ 00

Thời điểm phát tin dự báo tiếp theo: 01 giờ 00 ngày 15/10/2022

Người xây dựng bản tin: Nguyễn Hồng Hạnh

Người soát bản tin: Lê Quốc Huy

Nhận định:

Hồi 19h ngày 14/10/2022, vị trí tâm bão số 5 (Sơn Ca) ở vào khoảng 14.5 độ Vĩ Bắc, 110.9 độ Kinh Đông. Dự báo trong 06h tới, bão di chuyển chủ yếu theo hướng Tây Tây Bắc.

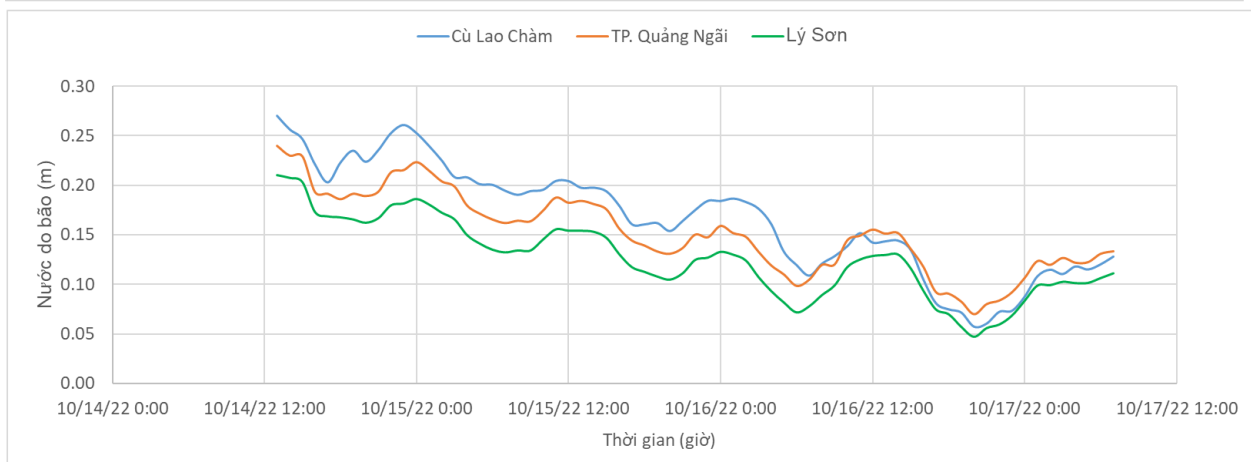
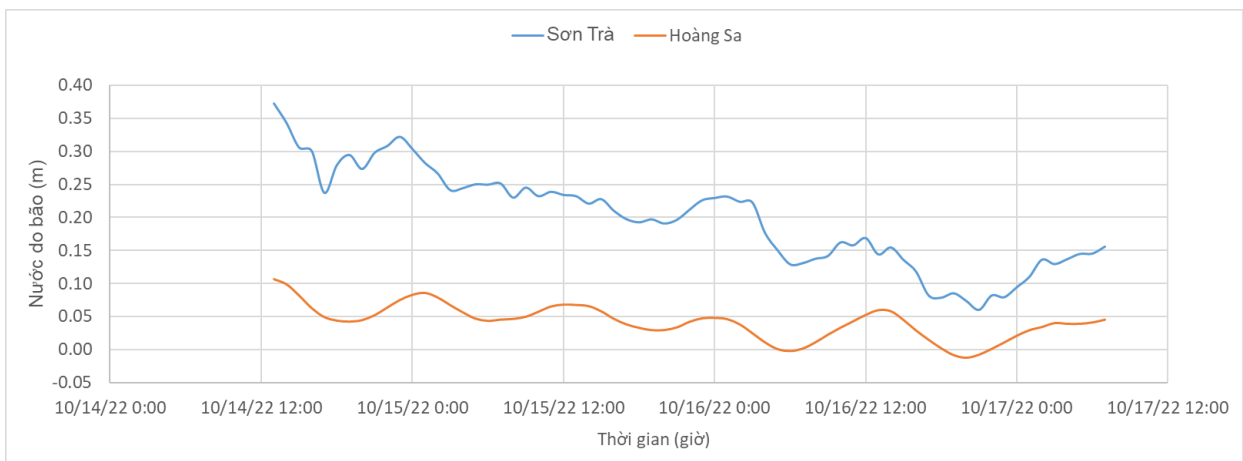
Sóng:

Khu vực ven bờ: Do ảnh hưởng của bão, khu vực Thừa Thiên Huế đến Bình Định, độ cao sóng lớn nhất lên tới 2.0-4.0 m, khu vực Bình Định - Phú Yên, độ cao sóng lớn nhất trong khoảng 1.5-2.0 m.

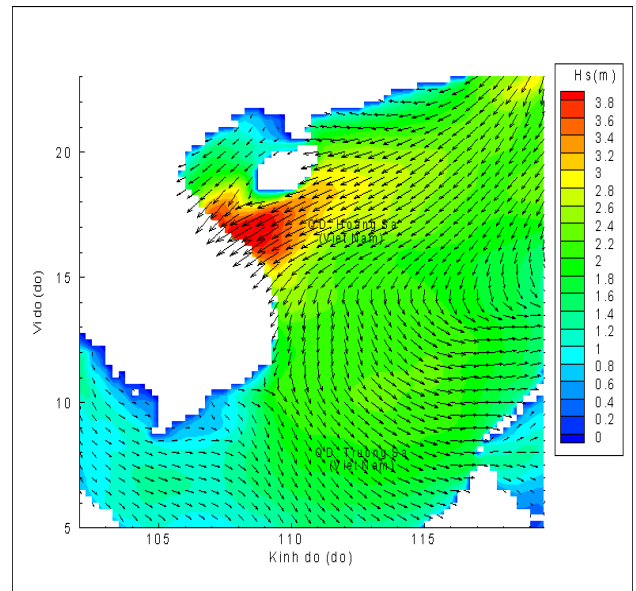
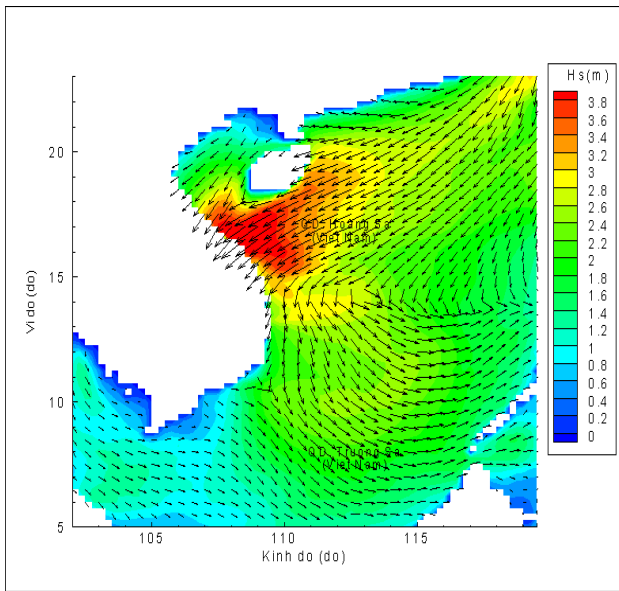
Khu vực ngoài khơi: Khu vực ngoài khơi các tỉnh từ Thừa Thiên Huế đến Phú Yên độ cao sóng lớn nhất khoảng 2.0-4.5 m.

Nước dâng do bão:

Mức nước dâng do bão lớn nhất khoảng 41 cm tại khu vực Phú Vang (Thừa Thiên Huế). Các khu vực ven biển kéo dài từ Thừa Thiên Huế đến Phú Yên mức nước dâng do bão dao động trong khoảng 21-40 cm.



Biến trình nước dâng do bão tại một số trạm



Phân bố chiều cao sóng trong bão số 5 lúc 19h ngày 14/10/2022 (trái),
lúc 01h ngày 15/10/2022 (phải)