

BẢN TIN DỰ BÁO MỨC NƯỚC VÀ SÓNG BIỂN

(Lúc 13 giờ – ngày 28/09/2022)

Tỉnh/ TP	Huyện	Mức nước tổng cộng dự báo trong 48 giờ (cm)								
		28/09		29/09				30/09		
		13h	19h	1h	7h	13h	19h	1h	7h	13h
Quảng Ninh	Đầm Hà	45	-18	43	33	54	-29	-8	47	98
	Cửa Ông	30	-3	49	55	53	-29	-1	49	102
TP. Hải Phòng	Hòn Dấu	30	8	41	53	50	-17	0	42	94
	Bạch Long Vĩ	24	-15	32	35	37	-37	-5	38	82
Thái Bình	Thái Thụy	30	16	41	55	50	-13	2	41	94
Nam Định	Hải Hậu	25	26	35	59	47	-14	-1	39	89
Ninh Bình	Kim Sơn	23	29	34	56	48	-14	-2	34	90
Thanh Hóa	Quảng Xương	31	41	40	58	49	-13	0	32	93
Nghệ An	Diễn Châu	47	59	46	64	47	-10	1	30	86
	Hòn Ngư	44	56	40	61	44	-9	1	31	83
Hà Tĩnh	Thạch Hà	38	54	31	58	37	-3	0	34	72
Quảng Bình	Quảng Trạch	24	60	8	58	14	13	-10	41	43
	Quảng Ninh	19	62	2	57	4	21	-9	44	27
Quảng Trị	Gio Linh	12	63	-2	57	-4	28	-8	47	13
	Cồn Cỏ	5	60	-5	56	-9	25	-10	48	10
Thừa Thiên Huế	Hương Trà	7	63	-4	53	-10	33	-6	48	0
	Phú Lộc	4	61	-5	50	-16	36	-4	49	-12
TP. Đà Nẵng	Sơn Trà	4	59	-6	46	-21	38	-2	49	-22
	Hoàng Sa	-17	36	-3	30	-36	24	3	43	-45
Quảng Nam	Tam Kỳ	0	58	-3	43	-27	39	1	49	-34
	Cù Lao Chàm	0	56	-6	42	-25	37	0	48	-31
Quảng Ngãi	TP. Quảng Ngãi	-10	56	-2	42	-33	40	5	51	-44
	Lý Sơn	-10	51	-2	39	-33	36	3	48	-44
Bình Định	Phú Mỹ	-18	53	1	39	-36	40	11	52	-46
	Quy Nhơn	-21	52	0	38	-37	43	14	56	-46
Phú Yên	Tp. Tuy Hòa	-22	49	-2	35	-41	33	8	50	-49
Khánh Hòa	TP. Nha Trang	-18	55	2	44	-33	38	11	58	-41
	Trường Sa	-28	42	-9	35	-42	25	3	47	-48
Ninh Thuận	TP. PR-Tháp Chàm	-32	49	-13	43	-44	36	-1	55	-48
Bình Thuận	TP. Phan Thiết	-57	49	-27	40	-53	16	8	42	-37
	Phú Quý	-36	46	-15	41	-48	27	0	50	-49
Bà Rịa Vũng Tàu	Vũng Tàu	-1	-29	46	-36	27	-83	92	-38	51
	Côn Đảo	22	-55	64	-45	44	-102	97	-38	66
TPHCM	Cần Giờ	5	-43	53	-48	40	-95	101	-51	64
Tiền Giang	Gò Công Tây	4	-49	54	-53	42	-101	105	-56	70
Bến Tre	Ba Tri	9	-60	62	-62	47	-112	112	-63	77
Trà Vinh	Duyên Hải	28	-74	78	-72	59	-126	122	-68	86
Sóc Trăng	Tân Phú	51	-98	94	-88	79	-142	129	-80	103
Bạc Liêu	TP. Bạc Liêu	80	-124	109	-102	99	-154	125	-84	114
Cà Mau	Năm Căn	64	-105	79	-69	76	-121	82	-49	89
	Trần Văn Thời	21	-26	8	2	29	-32	21	-9	46
Kiên Giang	Rạch Giá	36	53	1	46	32	15	16	8	34
	Phú Quốc	3	-8	-23	9	8	3	-10	-1	19
	Thô Chu	-2	-12	-21	11	4	3	-8	7	15

Vùng Biển	Độ cao sóng biển dự báo trong 48 giờ		
	Độ cao sóng lớn nhất (m)	Hướng thịnh hành	Ghi chú
Bắc vịnh Bắc Bộ	1.5 - 3.5	Đông	Cảnh báo
Nam vịnh Bắc Bộ	1.5 - 4.5	Đông	Cảnh báo
Quảng Trị đến Quảng Ngãi	2.0 - 4.0	Đông Nam, Đông, Nam	Cảnh báo
Bình Định đến Ninh Thuận	2.0 - 3.5	Nam, Tây Nam	Cảnh báo
Bình Thuận đến Cà Mau	0.5 - 3.0	Tây, Tây Nam	Cảnh báo
Cà Mau đến Kiên Giang	0.5 - 2.5	Tây	Cảnh báo
Quần đảo Hoàng Sa	2.5 - 3.0	Nam	Cảnh báo
Quần đảo Trường Sa	2.0 - 3.0	Tây	Cảnh báo
Bắc Biển Đông	2.0 - 3.5	Nam, Tây Nam	Cảnh báo
Giữa Biển Đông	1.5 - 4.0	Tây, Tây Nam	Cảnh báo
Nam Biển Đông	0.0 - 3.0	Tây, Tây Bắc	Cảnh báo

Tin phát lúc: 13 giờ 00

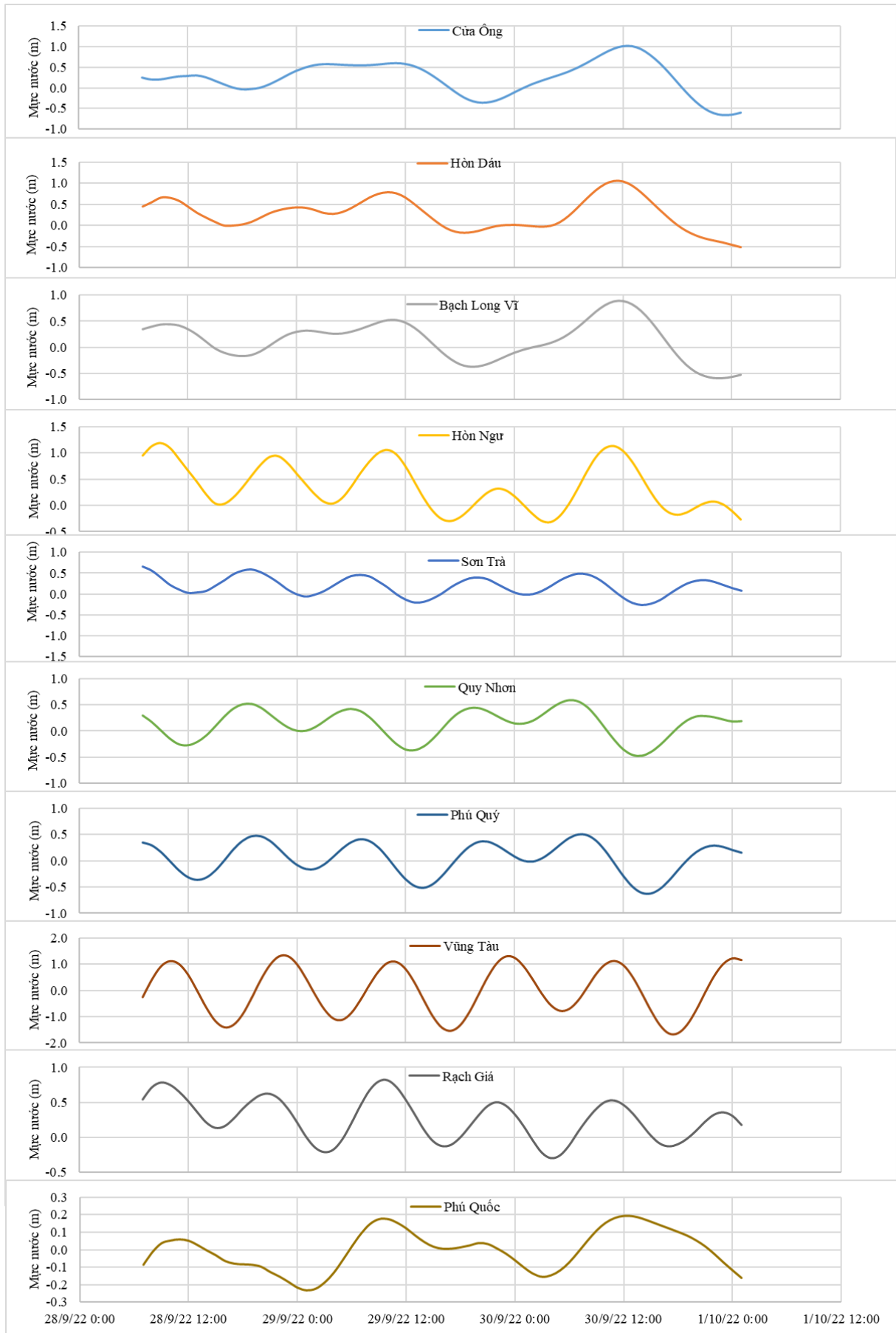
Thời điểm phát tin dự báo tiếp theo: 13 giờ 00 ngày 29/09/2022

Người xây dựng bản tin: Nguyễn Thị Lan

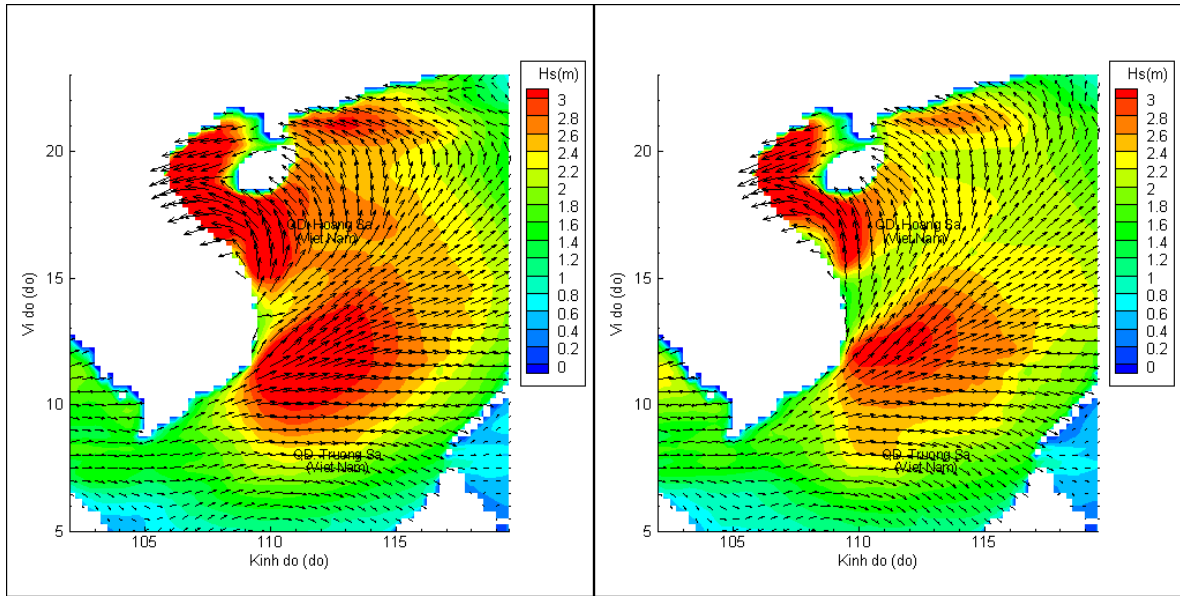
Người soát bản tin: Lê Quốc Huy

Biến trình mực nước tổng cộng tại 10 trạm Hải vãn

(Cửa Ông, Hòn Dấu, Bạch Long Vĩ, Hòn Ngự, Sơn Trà, Quy Nhơn, Phú Quý, Vũng Tàu, Rạch Giá, Phú Quốc)

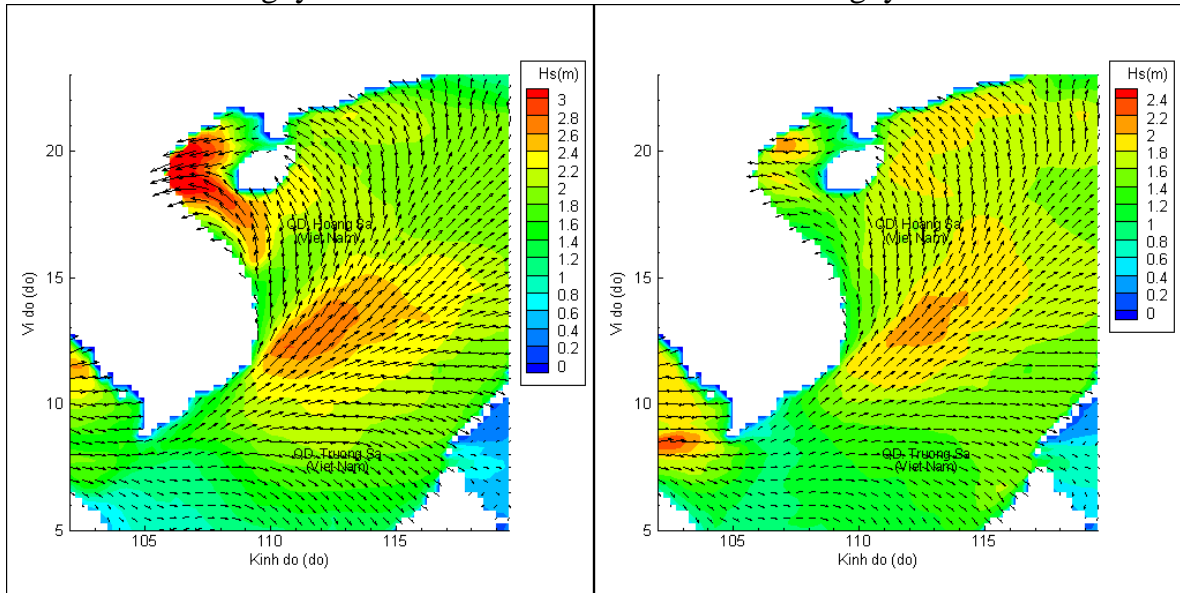


Phân bố độ cao sóng ven bờ và ngoài khơi biển Việt Nam



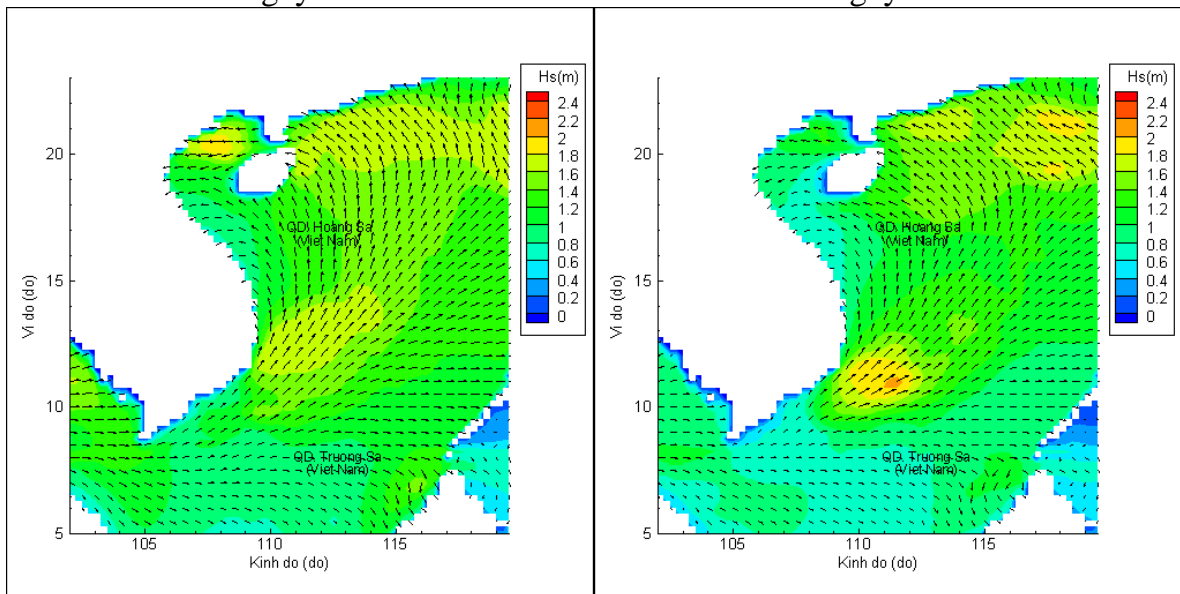
Lúc 13h ngày 28/09/2022

Lúc 19h ngày 28/09/2022



Lúc 01h ngày 29/09/2022

Lúc 13h ngày 29/09/2022



Lúc 01h ngày 30/09/2022

Lúc 13h ngày 30/09/2022