

**BẢN TIN DỰ BÁO NƯỚC DÂNG VÀ SÓNG TRONG BÃO SỐ 4 (NORU)**

(Lúc 07 giờ – ngày 27/09/2022)

Bảng giá trị nước dâng tại một số điểm ven biển trong bão

| Tỉnh           | Địa danh       | ND do bão lớn nhất |     |            |
|----------------|----------------|--------------------|-----|------------|
|                |                | NDDB (cm)          | Giờ | Ngày/tháng |
| Thanh Hóa      | Quảng Xương    | 73                 | 21  | 28/9       |
| Nghệ An        | Diễn Châu      | 86                 | 22  | 28/9       |
|                | Hòn Ngư        | 81                 | 22  | 28/9       |
| Hà Tĩnh        | Thạch Hà       | 74                 | 20  | 28/9       |
| Quảng Bình     | Quảng Trạch    | 69                 | 14  | 28/9       |
|                | Quảng Ninh     | 67                 | 13  | 28/9       |
| Quảng Trị      | Gio Linh       | 62                 | 5   | 28/9       |
|                | Cồn Cỏ         | 54                 | 5   | 28/9       |
| Thừa Thiên Huế | Hương Trà      | 63                 | 5   | 28/9       |
|                | Phú Lộc        | 67                 | 4   | 28/9       |
| TP. Đà Nẵng    | Liên Chiểu     | 85                 | 3   | 28/9       |
|                | Sơn Trà        | 82                 | 3   | 28/9       |
|                | Ngũ Hành Sơn   | 92                 | 4   | 28/9       |
|                | Hoàng Sa       | 22                 | 10  | 27/9       |
| Quảng Nam      | Thăng Bình     | 88                 | 3   | 28/9       |
|                | TP. Tam Kỳ     | 84                 | 3   | 28/9       |
|                | Cù Lao Chàm    | 77                 | 3   | 28/9       |
| Quảng Ngãi     | TP. Quảng Ngãi | 40                 | 1   | 28/9       |
|                | Lý Sơn         | 53                 | 0   | 28/9       |

| Vùng Biển                 | Độ cao sóng biển dự báo trong 72 giờ |                          |          |
|---------------------------|--------------------------------------|--------------------------|----------|
|                           | Độ cao sóng (m)                      | Hướng thịnh hành         | Ghi chú  |
| <b>Khu vực ven bờ</b>     |                                      |                          |          |
| Bắc vịnh Bắc Bộ           | 1.5 – 3.5                            | Đông, Đông Bắc           | Cảnh báo |
| Nam vịnh Bắc Bộ           | 2.5 – 5.5                            | Đông, Đông Bắc           | Cảnh báo |
| Quảng Trị đến Quảng Ngãi  | 5.0 – 10.0                           | Đông, Đông Bắc, Đông Nam | Cảnh báo |
| Bình Định đến Ninh Thuận  | 3.0 – 6.5                            | Tây Nam, Nam             | Cảnh báo |
| Bình Thuận đến Cà Mau     | 1.5 – 4.0                            | Tây, Tây Nam             | Cảnh báo |
| Cà Mau đến Kiên Giang     | 1.5 – 2.5                            | Tây                      | Cảnh báo |
| <b>Khu vực ngoài khơi</b> |                                      |                          |          |
| Quần đảo Hoàng Sa         | 6.0 – 10.5                           | Nam                      | Cảnh báo |
| Quần đảo Trường Sa        | 2.5 – 3.5                            | Tây                      | Cảnh báo |
| Bắc Biển Đông             | 5.0 – 10.5                           | Tây Nam, Nam, Đông, Nam  | Cảnh báo |
| Giữa Biển Đông            | 2.0 – 7.0                            | Tây, Tây Nam             | Cảnh báo |
| Nam Biển Đông             | 2.0 – 4.0                            | Tây, Tây Bắc             | Cảnh báo |

**Tin phát lúc: 07 giờ 00**

Thời điểm phát tin dự báo tiếp theo: 13 giờ 00 ngày 27/09/2022

Người xây dựng bản tin: Phạm Văn Tiên

Người soát bản tin: Lê Quốc Huy

**Nhận định:**

Hồi 07h ngày 27/09/2022, vị trí tâm bão số 4 (NORU) ở vào khoảng 15.8 độ Vĩ Bắc, 112.4 độ Kinh Đông. Dự báo trong 06h tới, bão di chuyển chủ yếu theo hướng Tây Tây Nam.

**Sóng:**

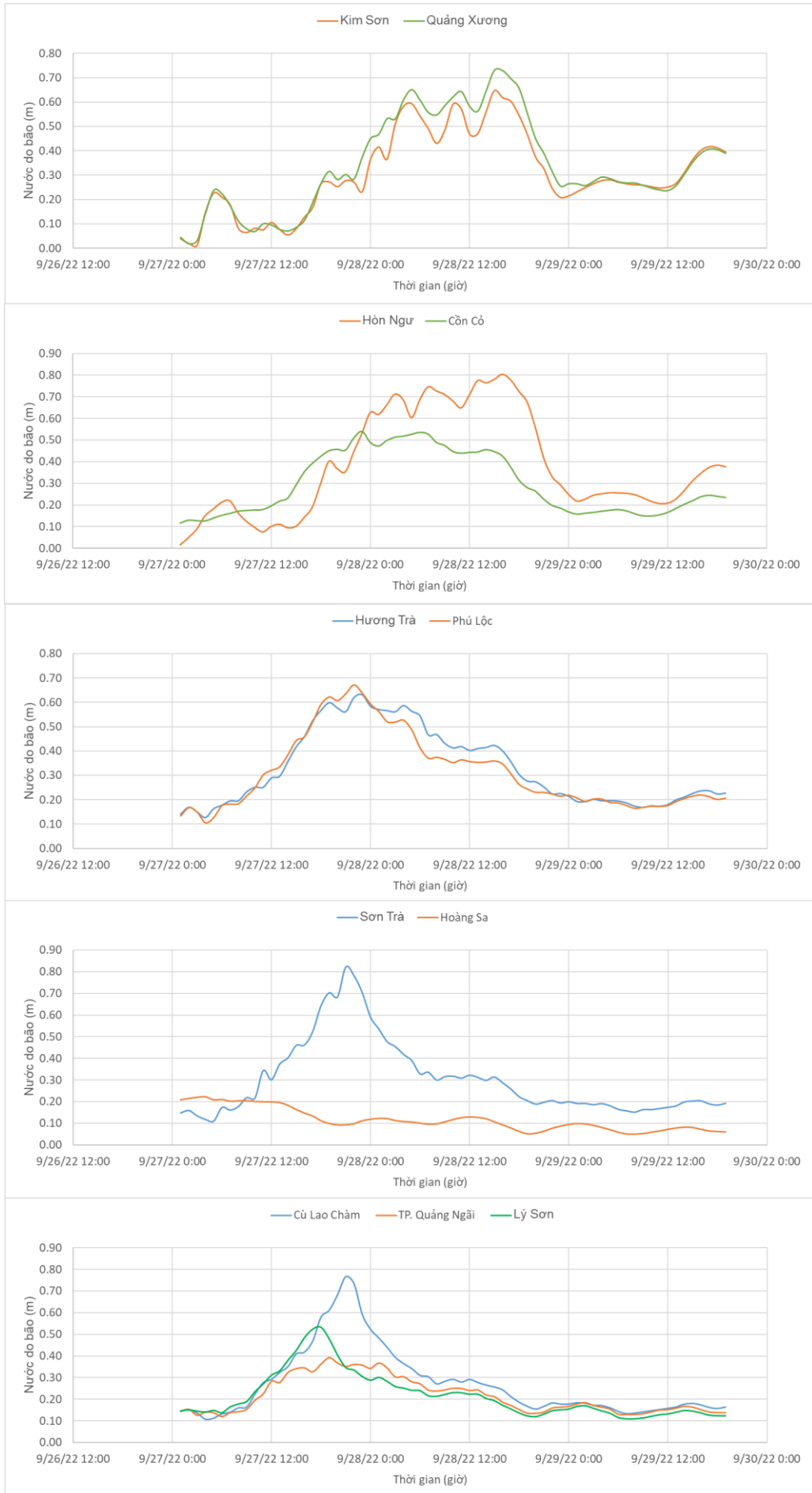
*Khu vực ven bờ:* Khu vực Quảng Trị đến Quảng Ngãi, độ cao sóng lớn nhất có thể lên tới 10.0 m (vùng gần tâm bão). Khu vực vịnh Bắc Bộ và khu vực Bình Định đến Cà Mau, độ cao sóng lớn nhất khoảng 3.5 - 5.5 m.

*Khu vực ngoài khơi:* Khu vực Bắc Biển Đông và quần đảo Hoàng Sa, độ cao sóng có thể lên tới 10.5 m (vùng gần tâm bão). Khu vực quần đảo Trường Sa, khu vực Giữa và Nam Biển Đông, độ cao sóng lớn nhất khoảng 3.5 - 7.0 m.

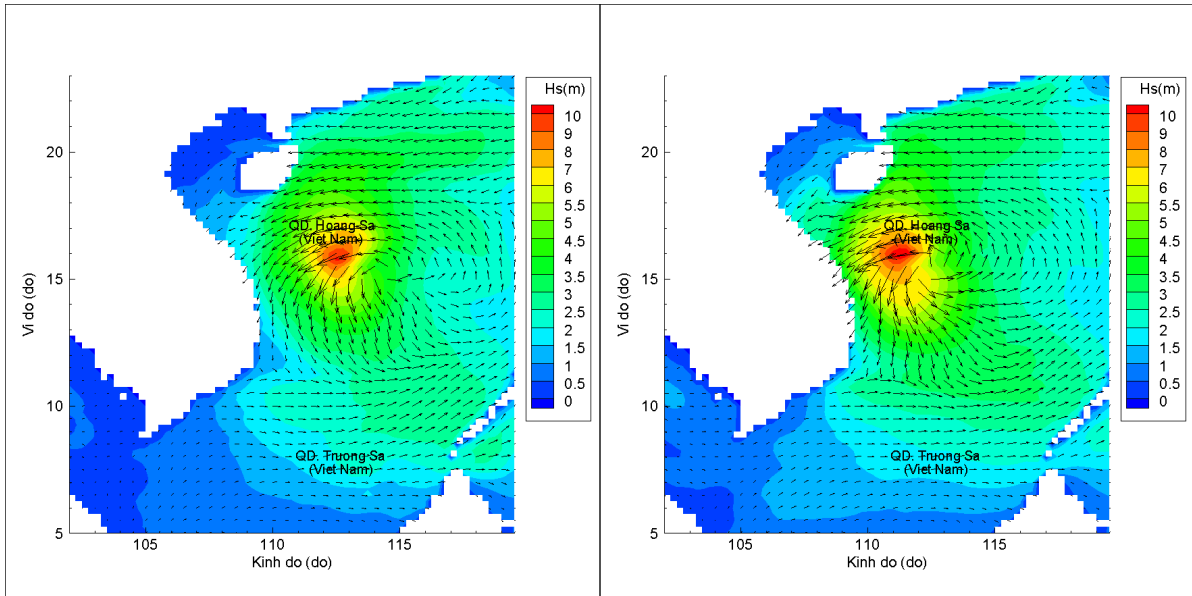
**Nước dâng do bão:**

Các khu vực ven biển kéo dài từ Thanh Hóa đến Quảng Ngãi, mực nước dâng do bão dao động trong khoảng 40 - 92 cm. Mực nước dâng do bão cao nhất khoảng 88 - 92 cm tại khu vực ven biển Đà Nẵng.

## Biến trình nước dâng tại các vị trí ảnh hưởng của bão số 4 (NORU)

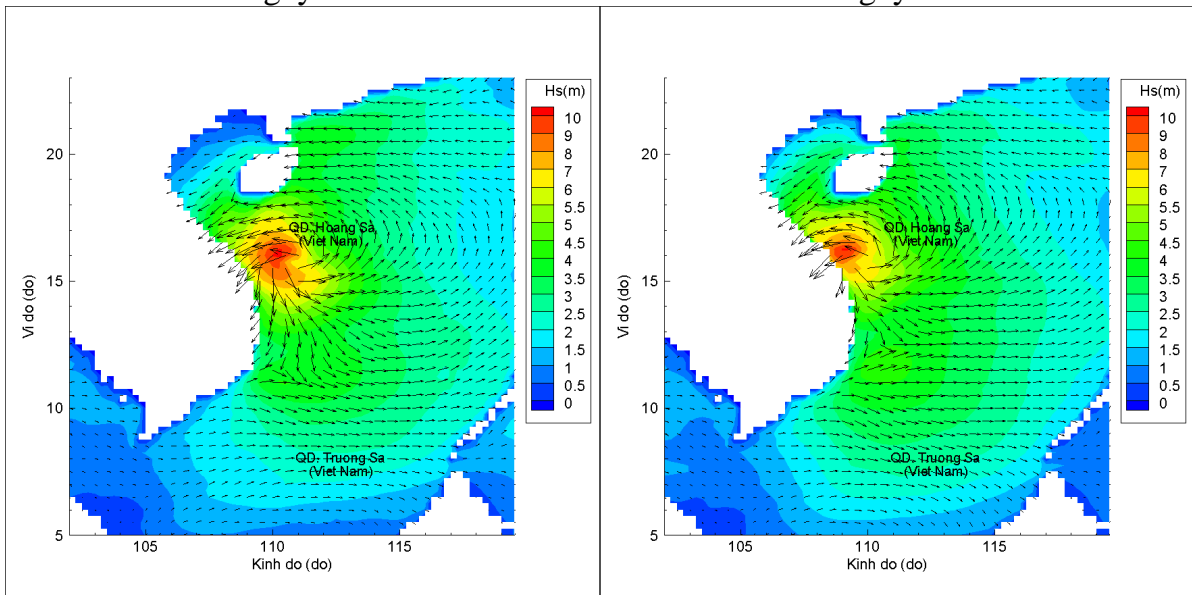


## Phân bố độ cao sóng ven bờ và ngoài khơi biển Việt Nam



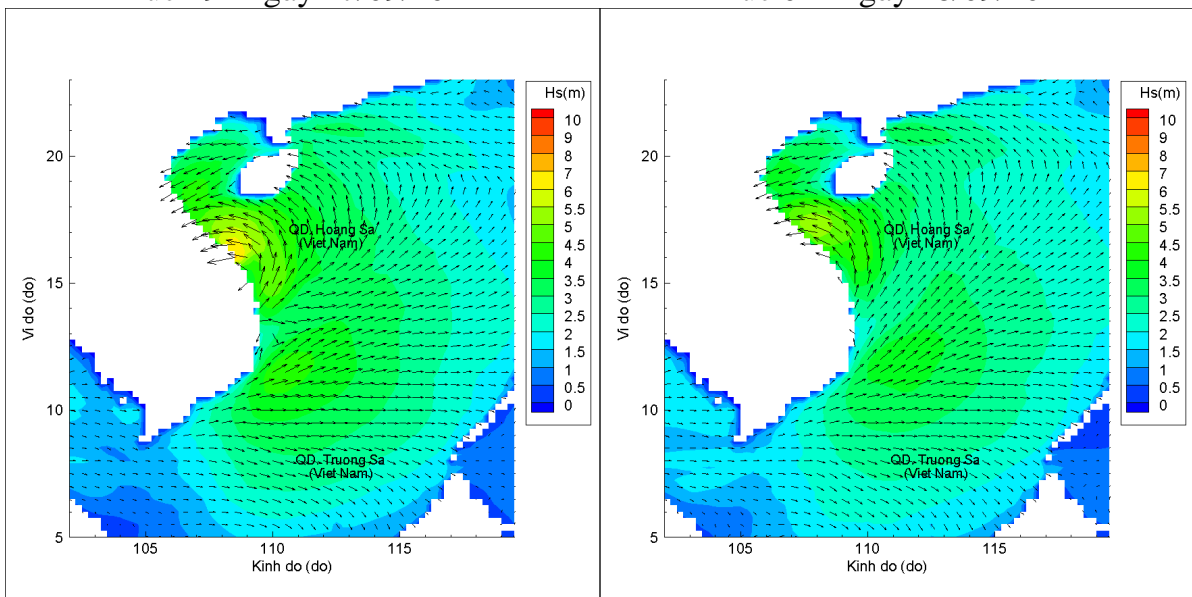
Lúc 07h ngày 27/09/2022

Lúc 13h ngày 27/09/2022



Lúc 19h ngày 27/09/2022

Lúc 01h ngày 28/09/2022



Lúc 0h ngày 28/09/2022

Lúc 13h ngày 28/09/2022