

BẢN TIN DỰ BÁO MỨC NƯỚC VÀ SÓNG BIỂN

(Lúc 13 giờ – ngày 29/08/2022)

Tỉnh/ TP	Huyện	Mức nước tổng cộng dự báo trong 48 giờ (cm)								
		29/08		30/08				31/08		
		13h	19h	1h	7h	13h	19h	1h	7h	13h
Quảng Ninh	Đầm Hà	-104	-21	145	6	-82	-48	104	39	-36
	Cửa Ông	-106	-17	132	16	-82	-46	94	39	-34
TP. Hải Phòng	Hòn Dấu	-105	-8	117	20	-79	-41	88	39	-30
	Bạch Long Vĩ	-95	3	119	6	-74	-30	94	31	-29
Thái Bình	Thái Thụy	-101	-5	109	20	-75	-38	83	37	-26
Nam Định	Hải Hậu	-96	0	94	25	-69	-34	73	38	-21
Ninh Bình	Kim Sơn	-92	1	90	23	-64	-33	71	36	-17
Thanh Hóa	Quảng Xương	-88	-1	85	25	-59	-35	67	35	-13
Nghệ An	Diễn Châu	-78	-1	73	27	-52	-32	57	36	-8
	Hòn Ngư	-78	-1	69	29	-52	-31	54	36	-9
Hà Tĩnh	Thạch Hà	-74	1	59	33	-51	-25	45	38	-10
Quảng Bình	Quảng Trạch	-66	15	31	40	-48	-4	20	44	-16
	Quảng Ninh	-54	22	12	40	-40	8	6	43	-15
Quảng Trị	Gio Linh	-40	29	-5	36	-32	19	-8	40	-14
	Cồn Cỏ	-42	33	-4	35	-34	22	-5	40	-17
Thừa Thiên Huế	Hương Trà	-24	33	-22	31	-22	28	-20	35	-11
	Phú Lộc	-10	34	-36	28	-12	34	-30	32	-7
TP. Đà Nẵng	Sơn Trà	0	36	-44	24	-6	40	-36	28	-6
	Hoàng Sa	18	45	-44	5	3	48	-31	15	-10
Quảng Nam	Tam Kỳ	12	40	-52	17	0	46	-40	23	-6
	Cù Lao Chàm	9	39	-49	19	-1	43	-38	25	-6
Quảng Ngãi	TP. Quảng Ngãi	15	46	-55	12	-1	51	-41	19	-11
	Lý Sơn	16	44	-51	11	1	50	-38	19	-10
Bình Định	Phú Mỹ	16	50	-51	8	0	54	-36	13	-17
	Quy Nhơn	15	50	-53	5	-2	55	-35	13	-17
Phú Yên	Tp. Tuy Hòa	14	48	-54	2	-3	52	-39	8	-21
Khánh Hòa	TP. Nha Trang	18	55	-53	9	3	56	-38	13	-15
	Trường Sa	18	55	-52	6	2	54	-38	11	-14
Ninh Thuận	TP. PR-Tháp Chàm	13	58	-63	10	-5	57	-48	14	-20
Bình Thuận	TP. Phan Thiết	10	84	-72	10	2	63	-43	0	-2
	Phú Quý	13	63	-62	10	-1	58	-44	13	-15
Bà Rịa Vũng Tàu	Vũng Tàu	67	44	-4	-76	80	-3	45	-95	83
	Côn Đảo	78	25	17	-96	84	-17	62	-106	89
TPHCM	Cần Giờ	76	38	8	-84	91	-13	57	-105	94
Tiền Giang	Gò Công Tây	79	36	12	-86	95	-17	62	-110	99
Bến Tre	Ba Tri	85	29	20	-96	102	-25	70	-118	108
Trà Vinh	Duyên Hải	96	18	31	-112	111	-35	82	-130	116
Sóc Trăng	Tân Phú	111	2	55	-131	122	-47	102	-145	128
Bạc Liêu	TP. Bạc Liêu	122	-16	85	-152	126	-56	118	-154	127
Cà Mau	Năm Căn	94	-4	74	-125	89	-32	92	-117	88
	Trần Văn Thời	26	19	20	-28	9	5	32	-33	32
Kiên Giang	Rạch Giá	-10	25	-1	18	-22	11	25	-8	17
	Phú Quốc	-3	11	14	15	-19	4	13	8	3
	Thô Chu	3	11	8	12	-13	6	4	9	4

Vùng Biển	Độ cao sóng biển dự báo trong 48 giờ		
	Độ cao sóng lớn nhất (m)	Hướng thịnh hành	Ghi chú
Bắc vịnh Bắc Bộ	0.3 - 0.5	Nam, Tây Nam	
Nam vịnh Bắc Bộ	0.4 - 0.7	Đông Nam	
Quảng Trị đến Quảng Ngãi	0.3 - 0.9	Đông Nam, Đông	
Bình Định đến Ninh Thuận	0.3 - 0.5	Đông	
Bình Thuận đến Cà Mau	0.3 - 0.9	Đông, Đông Bắc	
Cà Mau đến Kiên Giang	0.3 - 0.5	Đông Nam	
Quần đảo Hoàng Sa	0.3 - 0.4	Đông, Đông Nam	
Quần đảo Trường Sa	0.3 - 0.8	Đông, Đông Nam	
Bắc Biển Đông	0.3 - 0.4	Đông	
Giữa Biển Đông	0.3 - 0.7	Đông Nam, Đông	
Nam Biển Đông	0.3 - 0.8	Đông Bắc, Đông	

Tin phát lúc: 13 giờ 00

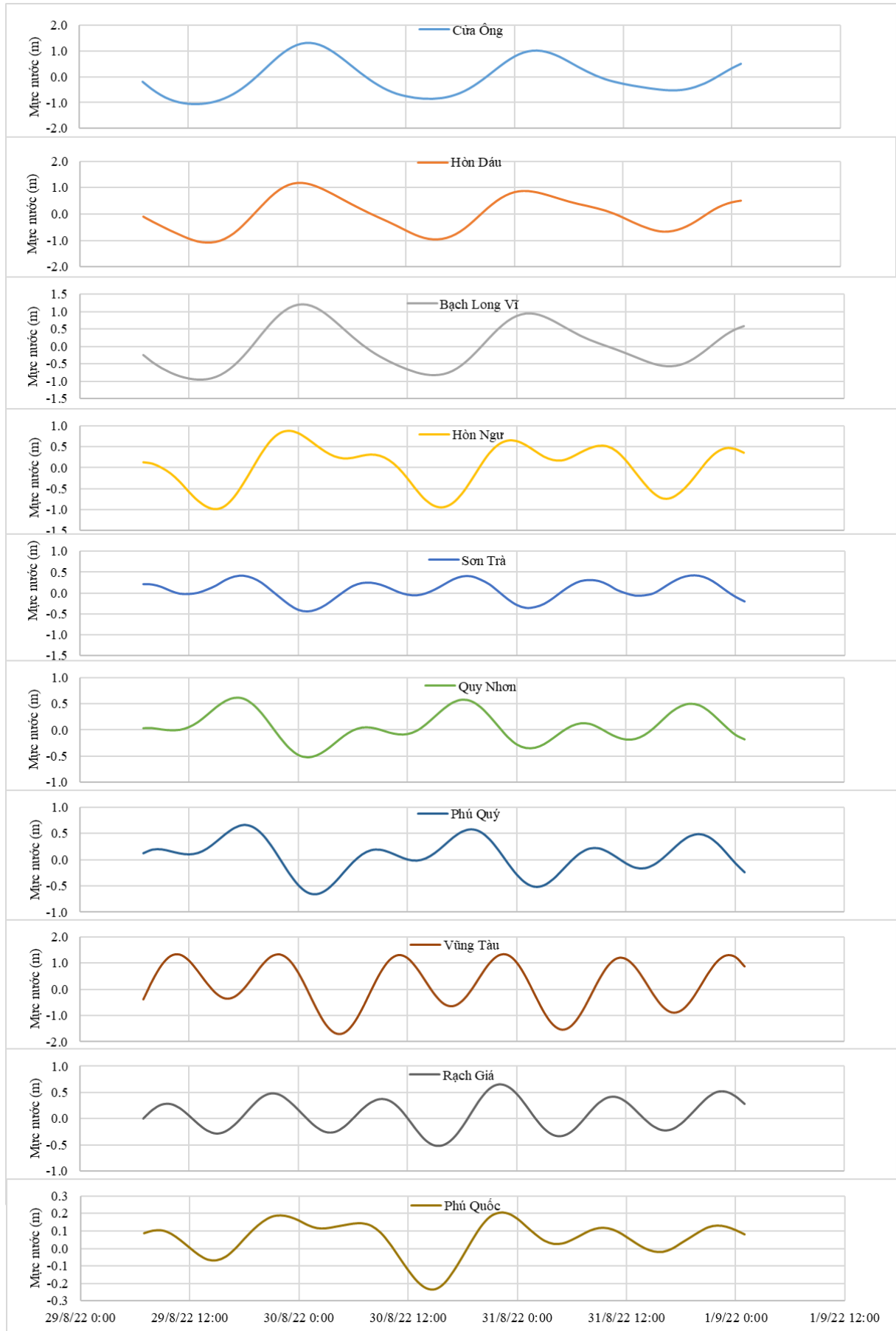
Thời điểm phát tin dự báo tiếp theo: 13 giờ 00 ngày 30/08/2022

Người xây dựng bản tin: Đoàn Thị Thu Hà

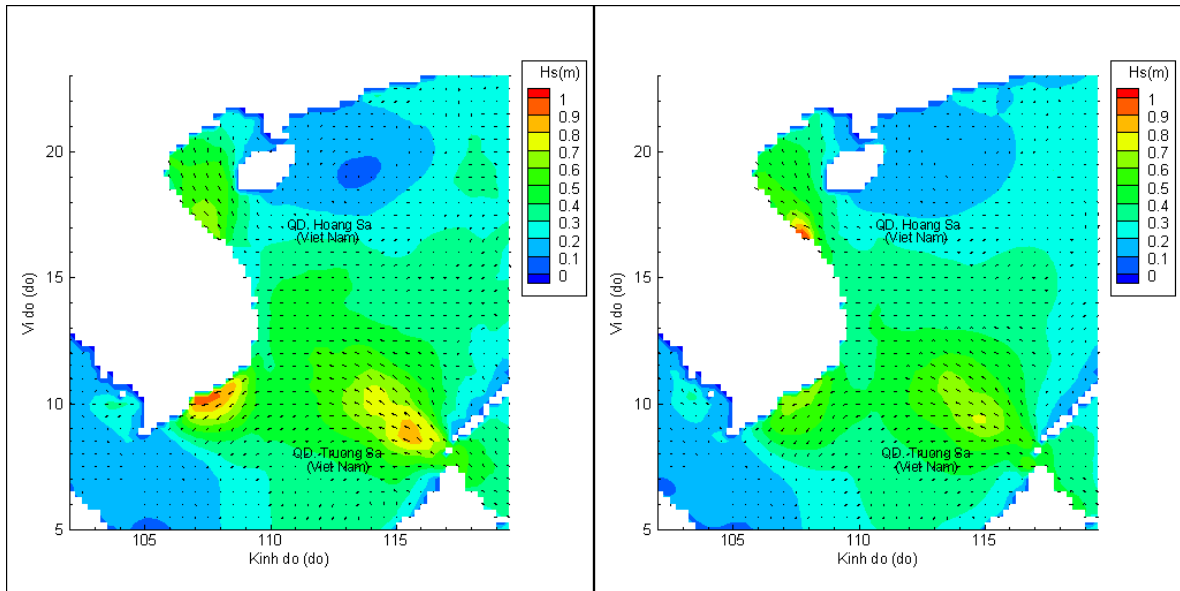
Người soát bản tin: Lê Quốc Huy

Biến trình mực nước tổng cộng tại 10 trạm Hải văn

(Cửa Ông, Hòn Dấu, Bạch Long Vĩ, Hòn Ngư, Sơn Trà, Quy Nhơn, Phú Quý, Vũng Tàu, Rạch Giá, Phú Quốc)

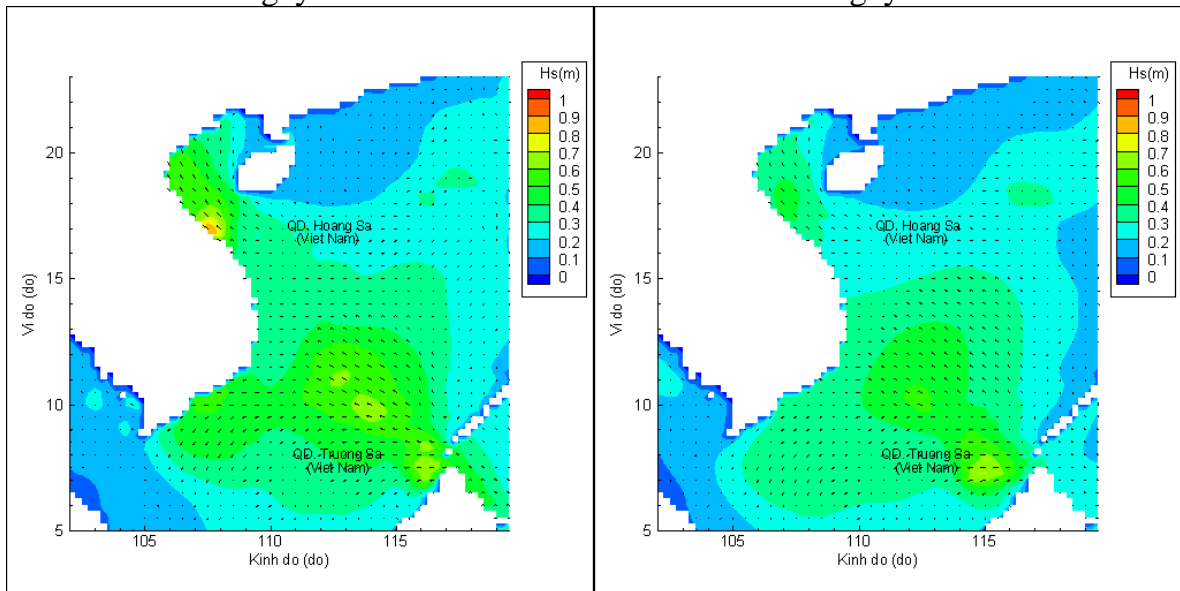


Phân bố độ cao sóng ven bờ và ngoài khơi biển Việt Nam



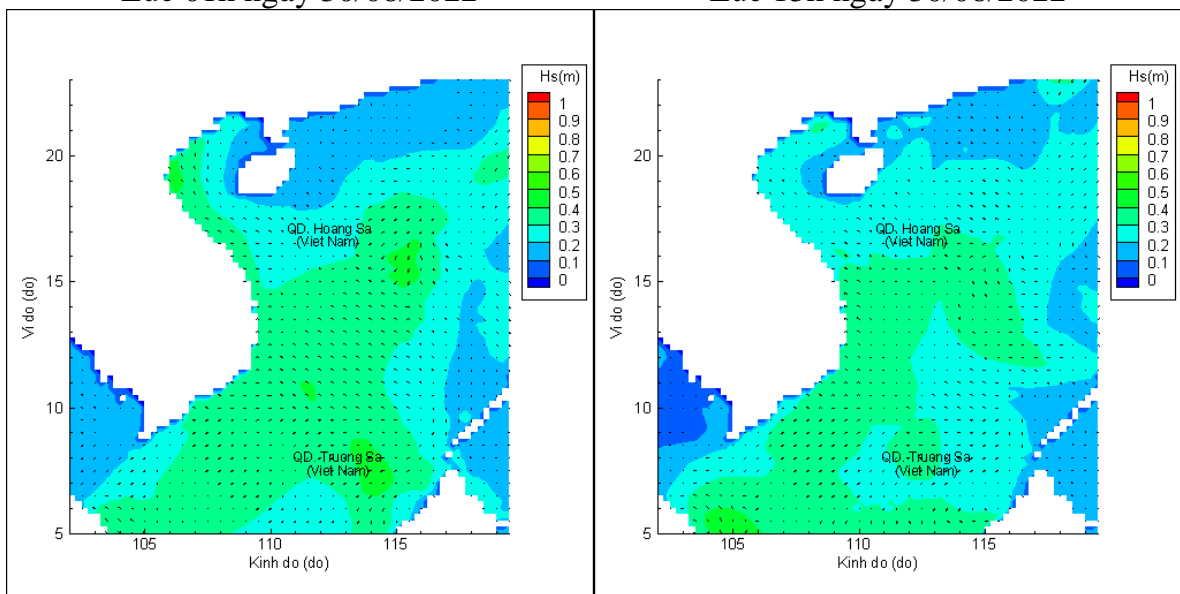
Lúc 13h ngày 29/08/2022

Lúc 19h ngày 29/08/2022



Lúc 01h ngày 30/08/2022

Lúc 13h ngày 30/08/2022



Lúc 01h ngày 31/08/2022

Lúc 13h ngày 31/08/2022