

BẢN TIN DỰ BÁO MỨC NƯỚC VÀ SÓNG BIỂN

(Lúc 13 giờ – ngày 28/08/2022)

Tỉnh/ TP	Huyện	Mức nước tổng cộng dự báo trong 48 giờ (cm)								
		28/08		29/08				30/08		
		13h	19h	1h	7h	13h	19h	1h	7h	13h
Quảng Ninh	Đầm Hà	-118	13	175	-22	-108	-31	139	14	-67
	Cửa Ông	-123	20	157	-7	-105	-26	122	21	-66
TP. Hải Phòng	Hòn Dấu	-122	28	139	1	-108	-18	112	27	-65
	Bạch Long Vĩ	-107	39	137	-15	-97	-6	116	15	-61
Thái Bình	Thái Thụy	-119	31	130	4	-104	-15	104	27	-61
Nam Định	Hải Hậu	-114	36	112	13	-98	-9	90	32	-57
Ninh Bình	Kim Sơn	-110	36	107	15	-92	-8	86	31	-52
Thanh Hóa	Quảng Xương	-106	32	101	17	-89	-10	81	32	-47
Nghệ An	Diễn Châu	-97	28	86	23	-79	-10	69	34	-39
	Hòn Ngư	-96	27	83	23	-79	-9	65	35	-40
Hà Tĩnh	Thạch Hà	-90	25	71	28	-75	-7	54	38	-39
Quảng Bình	Quảng Trạch	-74	29	39	37	-65	8	26	46	-38
	Quảng Ninh	-58	32	18	38	-53	16	8	45	-32
Quảng Trị	Gio Linh	-41	34	-2	36	-39	25	-8	41	-25
	Cồn Cỏ	-41	40	-1	33	-41	29	-6	40	-28
Thừa Thiên Huế	Hương Trà	-20	33	-21	31	-22	29	-24	35	-16
	Phú Lộc	-3	30	-36	28	-9	31	-36	31	-7
TP. Đà Nẵng	Sơn Trà	11	28	-46	24	1	34	-45	27	-1
	Hoàng Sa	36	36	-50	2	20	44	-42	7	4
Quảng Nam	Tam Kỳ	26	30	-56	17	13	38	-52	20	3
	Cù Lao Chàm	22	29	-51	19	9	37	-48	22	2
Quảng Ngãi	TP. Quảng Ngãi	32	36	-61	11	15	44	-54	14	1
	Lý Sơn	33	34	-56	10	16	43	-50	14	3
Bình Định	Phú Mỹ	35	39	-59	5	16	47	-52	9	0
	Quy Nhơn	37	41	-59	5	17	48	-52	7	0
Phú Yên	Tp. Tuy Hòa	42	47	-55	10	23	55	-45	12	6
Khánh Hòa	TP. Nha Trang	37	44	-62	8	20	53	-52	10	3
	Trường Sa	36	47	-61	5	18	52	-52	7	1
Ninh Thuận	TP. PR-Tháp Chàm	34	51	-71	10	13	56	-62	13	-4
Bình Thuận	TP. Phan Thiết	21	86	-96	24	10	80	-73	11	-1
	Phú Quý	32	57	-73	13	14	60	-62	12	-3
Bà Rịa Vũng Tàu	Vũng Tàu	60	72	-57	-43	71	40	-4	-71	77
	Côn Đảo	72	54	-31	-72	82	24	19	-91	85
TPHCM	Cần Giờ	66	68	-48	-48	80	34	9	-78	88
Tiền Giang	Gò Công Tây	66	68	-46	-48	83	33	12	-81	92
Bến Tre	Ba Tri	70	62	-39	-57	89	27	20	-90	99
Trà Vinh	Duyên Hải	81	51	-28	-77	100	15	32	-107	109
Sóc Trăng	Tân Phú	95	34	-2	-102	115	1	56	-127	121
Bạc Liêu	TP. Bạc Liêu	112	14	35	-136	124	-15	87	-148	126
Cà Mau	Năm Căn	93	20	39	-123	94	-1	76	-121	92
	Trần Văn Thời	19	30	3	-32	10	27	27	-26	23
Kiên Giang	Rạch Giá	-18	40	-17	14	-34	32	13	12	-7
	Phú Quốc	-14	12	10	9	-20	16	20	17	-4
	Thô Chu	-4	10	5	8	-11	15	14	16	1

Vùng Biển	Độ cao sóng biển dự báo trong 48 giờ		
	Độ cao sóng lớn nhất (m)	Hướng thịnh hành	Ghi chú
Bắc vịnh Bắc Bộ	0.3 - 0.7	Nam	
Nam vịnh Bắc Bộ	0.4 - 1.0	Đông Nam	
Quảng Trị đến Quảng Ngãi	0.3 - 1.1	Đông Nam, Đông	
Bình Định đến Ninh Thuận	0.4 - 0.5	Đông	
Bình Thuận đến Cà Mau	0.3 - 0.8	Đông	
Cà Mau đến Kiên Giang	0.3 - 0.4	Nam	
Quần đảo Hoàng Sa	0.3 - 0.4	Đông	
Quần đảo Trường Sa	0.4 - 1.0	Đông, Đông Bắc, Đông Nam	
Bắc Biển Đông	0.3 - 0.5	Đông	
Giữa Biển Đông	0.3 - 0.7	Đông, Đông Bắc	
Nam Biển Đông	0.3 - 1.1	Đông Bắc, Đông	

Tin phát lúc: 13 giờ 00

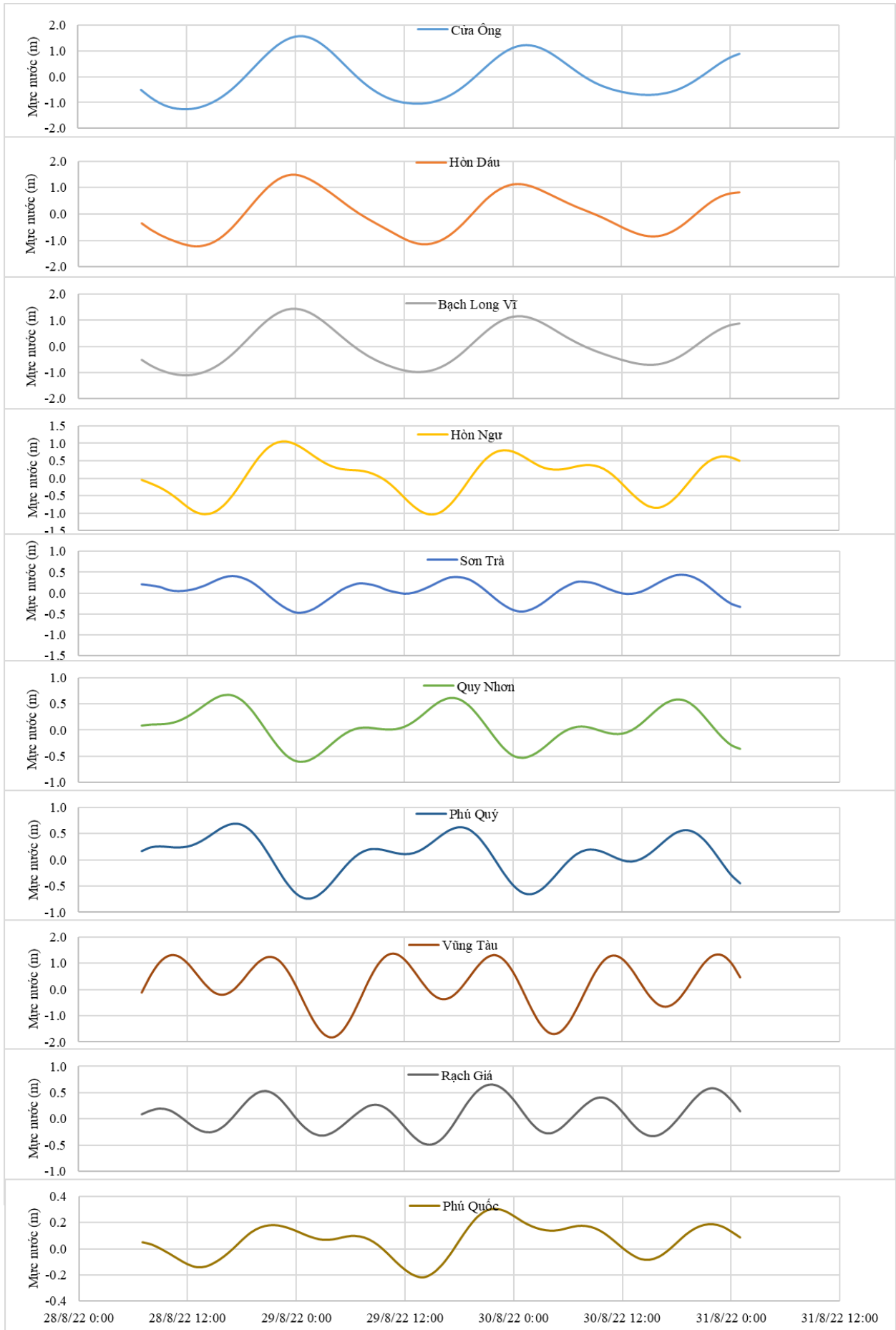
Thời điểm phát tin dự báo tiếp theo: 13 giờ 00 ngày 29/08/2022

Người xây dựng bản tin: Nguyễn Hồng Hạnh

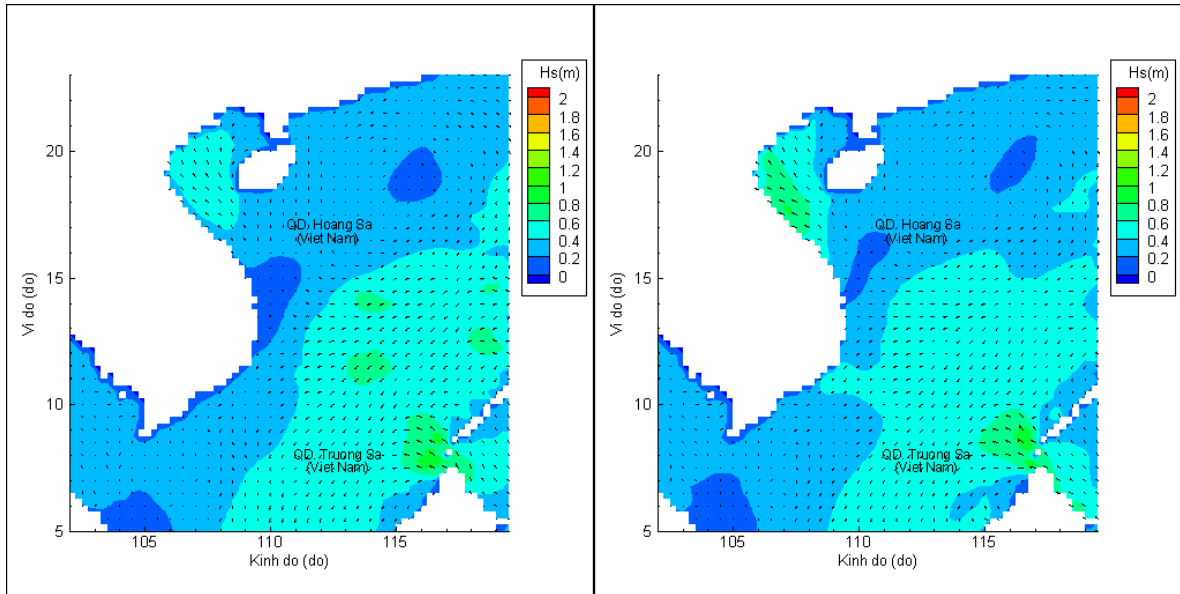
Người soát bản tin: Lê Quốc Huy

Biến trình mực nước tổng cộng tại 10 trạm Hải văn

(Cửa Ông, Hòn Dấu, Bạch Long Vĩ, Hòn Ngư, Sơn Trà, Quy Nhơn, Phú Quý, Vũng Tàu, Rạch Giá, Phú Quốc)

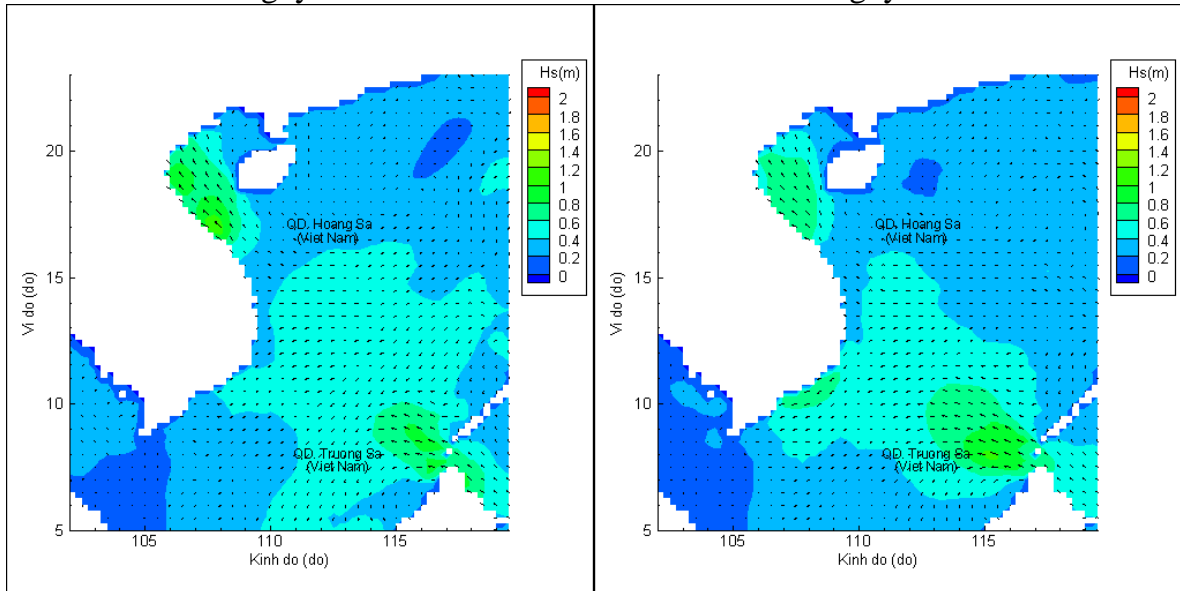


Phân bố độ cao sóng ven bờ và ngoài khơi biển Việt Nam



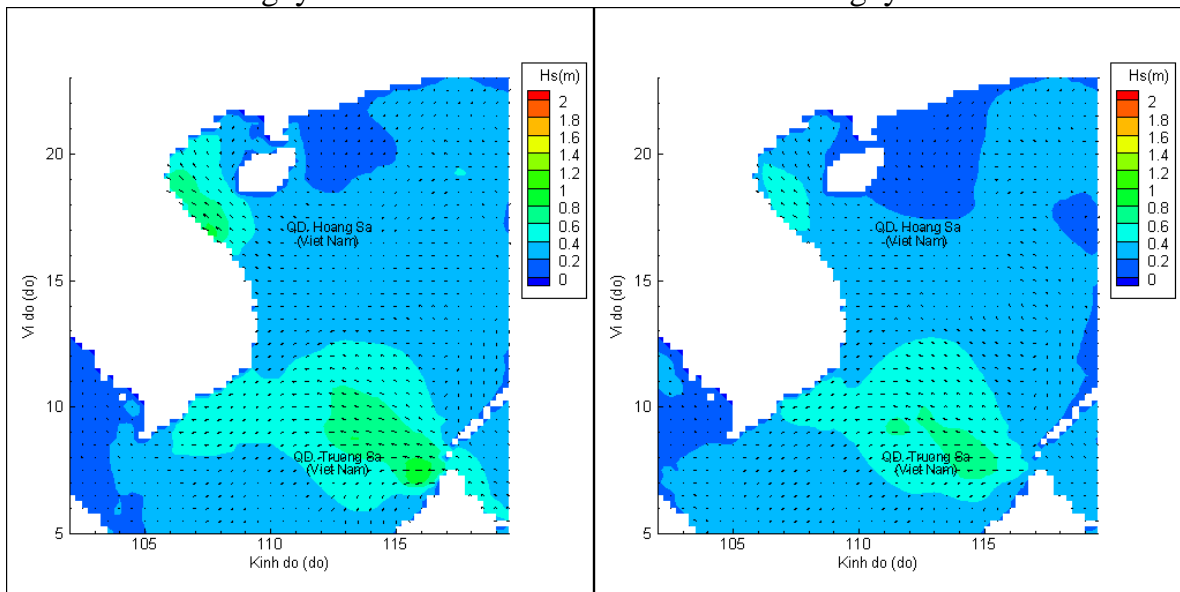
Lúc 13h ngày 28/08/2022

Lúc 19h ngày 28/08/2022



Lúc 01h ngày 29/08/2022

Lúc 13h ngày 29/08/2022



Lúc 01h ngày 30/08/2022

Lúc 13h ngày 30/08/2022