

BẢN TIN DỰ BÁO MỨC NƯỚC VÀ SÓNG BIỂN

(Lúc 13 giờ – ngày 27/08/2022)

Tỉnh/ TP	Huyện	Mức nước tổng cộng dự báo trong 48 giờ (cm)								
		27/08		28/08				29/08		
		13h	19h	1h	7h	13h	19h	1h	7h	13h
Quảng Ninh	Đầm Hà	-113	60	183	-70	-126	7	184	-12	-98
	Cửa Ông	-124	62	167	-46	-128	8	160	7	-96
TP. Hải Phòng	Hòn Dấu	-123	68	145	-34	-129	23	145	15	-101
	Bạch Long Vĩ	-100	80	137	-50	-113	34	144	-2	-90
Thái Bình	Thái Thụy	-120	69	134	-29	-126	26	136	18	-97
Nam Định	Hải Hậu	-115	70	115	-16	-122	31	116	27	-92
Ninh Bình	Kim Sơn	-114	69	110	-13	-118	32	112	29	-87
Thanh Hóa	Quảng Xương	-111	65	104	-9	-114	28	105	32	-83
Nghệ An	Diễn Châu	-102	59	90	-1	-104	24	86	37	-73
	Hòn Ngư	-100	58	87	0	-102	24	84	37	-73
Hà Tĩnh	Thạch Hà	-94	53	76	7	-96	22	73	40	-69
Quảng Bình	Quảng Trạch	-73	48	43	20	-77	26	41	48	-59
	Quảng Ninh	-56	44	21	25	-61	29	19	48	-47
Quảng Trị	Gio Linh	-38	41	1	27	-43	33	-2	44	-34
	Cồn Cỏ	-37	46	1	23	-43	38	0	41	-36
Thừa Thiên Huế	Hương Trà	-16	34	-16	25	-21	32	-21	38	-18
	Phú Lộc	3	25	-31	25	-3	29	-36	34	-4
TP. Đà Nẵng	Sơn Trà	18	21	-43	23	11	27	-45	29	6
	Hoàng Sa	48	24	-53	3	37	37	-49	4	18
Quảng Nam	Tam Kỳ	35	17	-55	19	27	30	-55	21	16
	Cù Lao Chàm	30	18	-50	19	22	29	-50	23	13
Quảng Ngãi	TP. Quảng Ngãi	43	20	-61	13	32	35	-59	14	18
	Lý Sơn	44	20	-57	11	33	33	-55	13	19
Bình Định	Phú Mỹ	46	22	-63	8	35	37	-59	9	18
	Quy Nhơn	47	24	-64	7	36	38	-61	5	18
Phú Yên	Tp. Tuy Hòa	54	30	-58	15	44	48	-52	12	26
Khánh Hòa	TP. Nha Trang	49	30	-66	11	39	45	-60	10	21
	Trường Sa	48	34	-65	7	36	46	-61	6	18
Ninh Thuận	TP. PR-Tháp Chàm	46	39	-73	16	34	51	-69	16	17
Bình Thuận	TP. Phan Thiết	28	78	-113	33	22	84	-96	25	11
	Phú Quý	44	44	-80	16	32	55	-73	14	14
Bà Rịa Vũng Tàu	Vũng Tàu	50	84	-103	-18	64	68	-55	-44	70
	Côn Đảo	67	68	-74	-51	75	55	-28	-73	81
TPHCM	Cần Giờ	52	82	-98	-25	70	64	-46	-50	78
Tiền Giang	Gò Công Tây	50	84	-97	-25	70	64	-44	-51	80
Bến Tre	Ba Tri	53	79	-91	-33	75	58	-37	-61	87
Trà Vinh	Duyên Hải	67	69	-80	-51	86	50	-25	-80	99
Sóc Trăng	Tân Phú	81	54	-51	-80	100	36	3	-106	113
Bạc Liêu	TP. Bạc Liêu	100	33	-9	-121	112	19	42	-138	124
Cà Mau	Năm Căn	88	32	6	-121	89	26	46	-124	95
	Trần Văn Thời	16	39	-12	-35	4	42	16	-25	18
Kiên Giang	Rạch Giá	-30	51	-20	24	-47	51	3	22	-24
	Phú Quốc	-21	14	7	2	-29	19	24	18	-12
	Thô Chu	-9	8	1	-3	-17	15	16	15	-2

Vùng Biển	Độ cao sóng biển dự báo trong 48 giờ		
	Độ cao sóng lớn nhất (m)	Hướng thịnh hành	Ghi chú
Bắc vịnh Bắc Bộ	0.3 - 0.9	Nam, Tây Nam	
Nam vịnh Bắc Bộ	0.5 - 1.2	Đông Nam	
Quảng Trị đến Quảng Ngãi	0.4 - 1.2	Đông Nam, Nam	
Bình Định đến Ninh Thuận	0.4 - 0.8	Đông, Nam	
Bình Thuận đến Cà Mau	0.3 - 0.8	Tây Nam	
Cà Mau đến Kiên Giang	0.3 - 0.7	Nam, Tây	
Quần đảo Hoàng Sa	0.6 - 0.9	Nam	
Quần đảo Trường Sa	0.6 - 1.1	Đông Bắc	
Bắc Biển Đông	0.4 - 0.8	Tây Nam, Nam	
Giữa Biển Đông	0.3 - 0.9	Đông, Đông Bắc	
Nam Biển Đông	0.3 - 1.2	Đông Bắc	

Tin phát lúc: 13 giờ 00

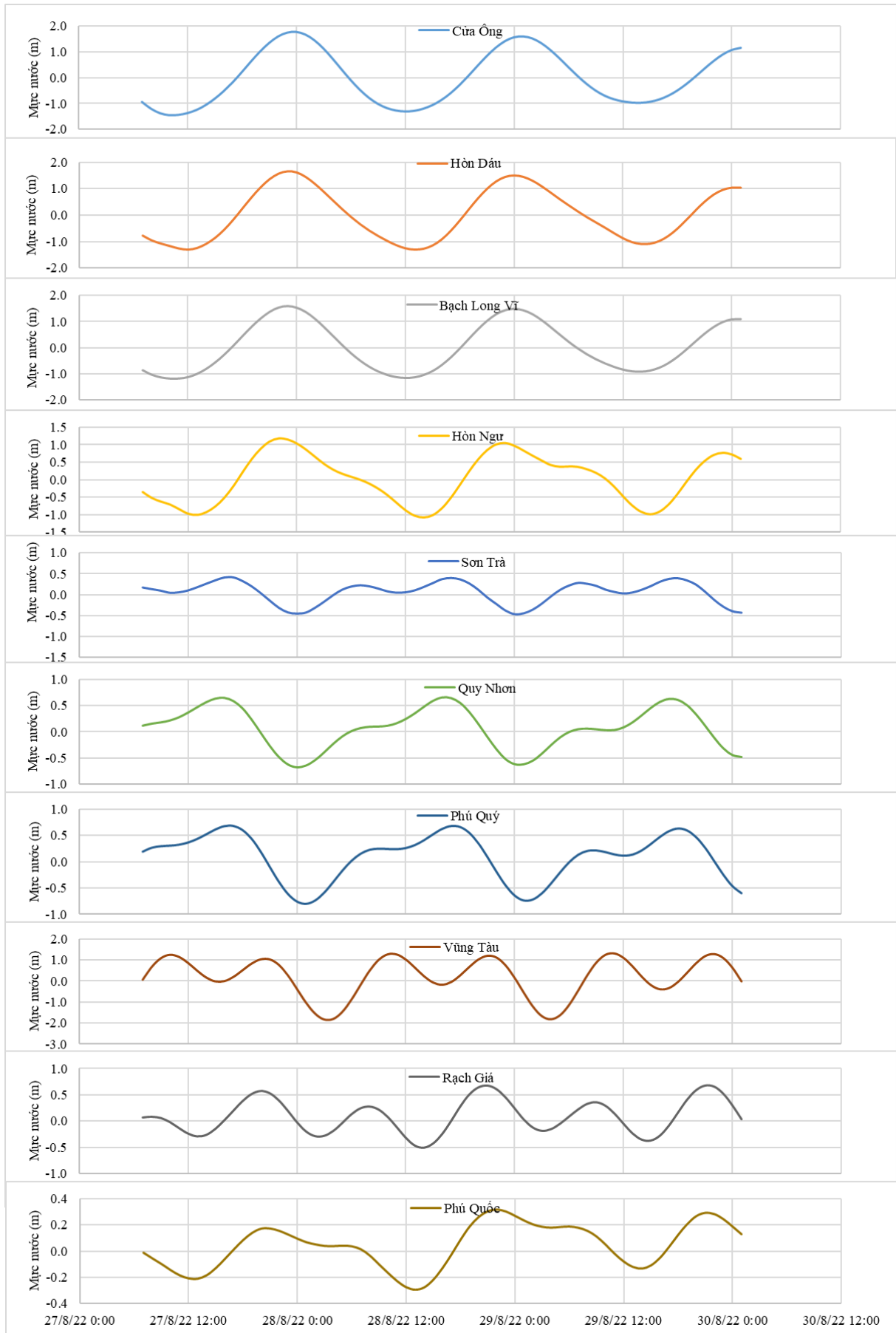
Thời điểm phát tin dự báo tiếp theo: 13 giờ 00 ngày 28/08/2022

Người xây dựng bản tin: Nguyễn Thị Lan

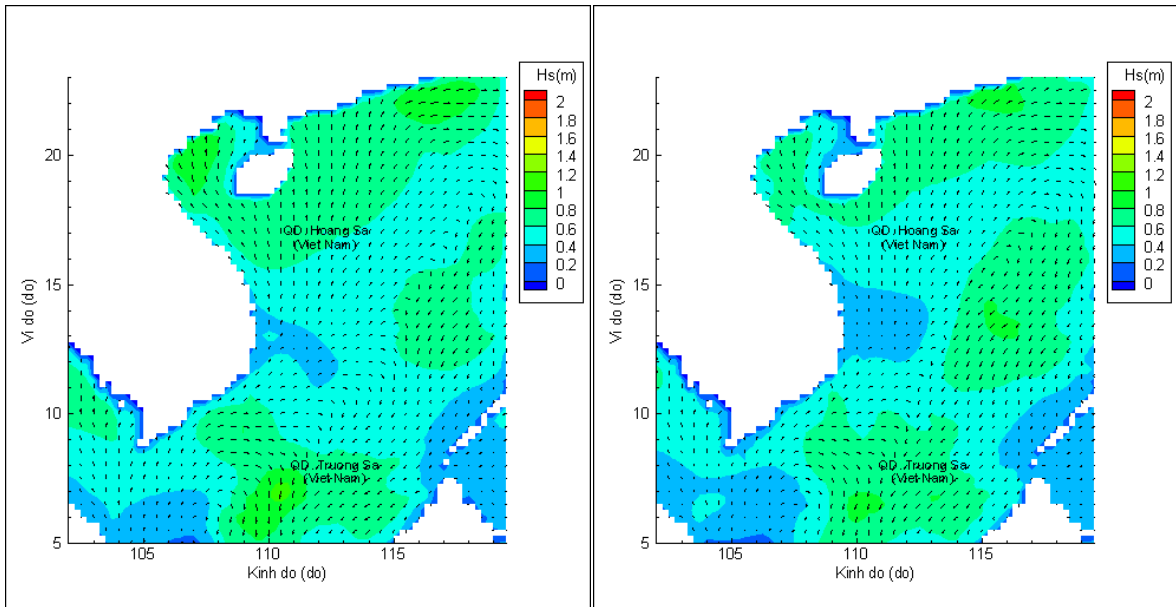
Người soát bản tin: Lê Quốc Huy

Biến trình mực nước tổng cộng tại 10 trạm Hải vãn

(Cửa Ông, Hòn Dấu, Bạch Long Vĩ, Hòn Ngự, Sơn Trà, Quy Nhơn, Phú Quý, Vũng Tàu, Rạch Giá, Phú Quốc)

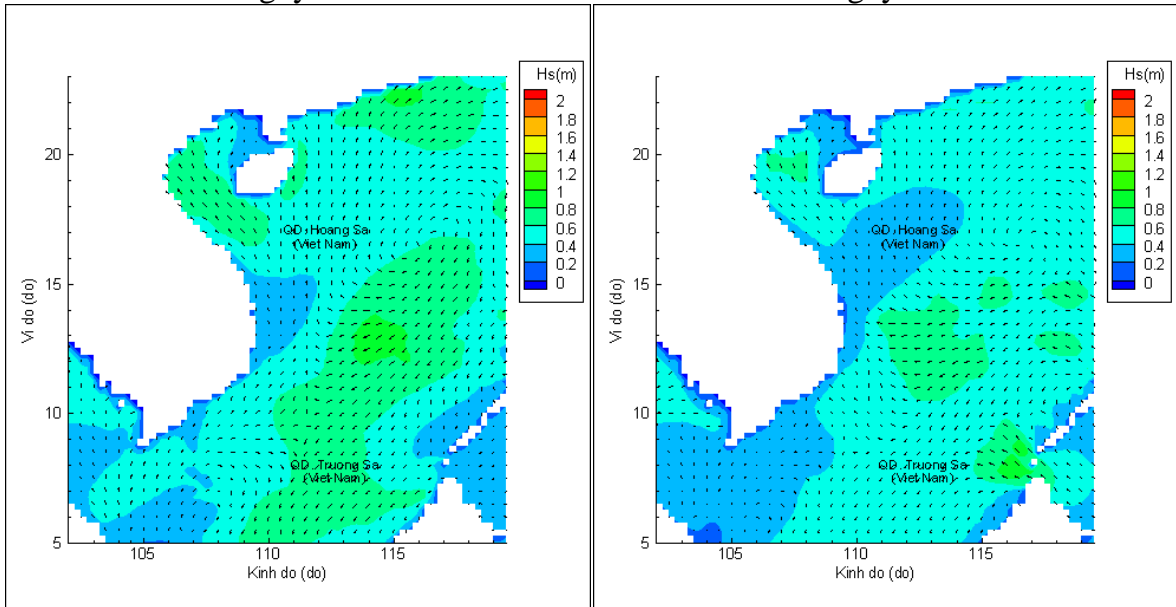


Phân bố độ cao sóng ven bờ và ngoài khơi biển Việt Nam



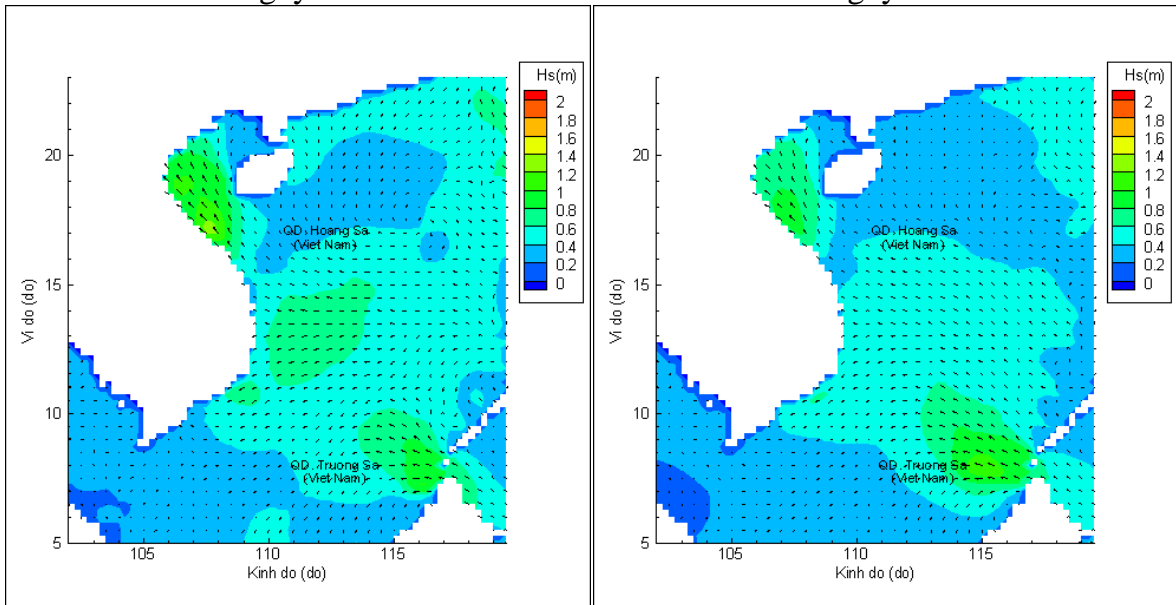
Lúc 13h ngày 27/08/2022

Lúc 19h ngày 27/08/2022



Lúc 01h ngày 28/08/2022

Lúc 13h ngày 28/08/2022



Lúc 01h ngày 29/08/2022

Lúc 13h ngày 29/08/2022