

BẢN TIN DỰ BÁO NƯỚC DÂNG VÀ SÓNG TRONG BÃO SỐ 3 (MA-ON)

(Lúc 19 giờ – ngày 24/08/2022)

Bảng giá trị nước dâng tại một số điểm ven biển trong bão

Tỉnh	Địa danh	ND do bão lớn nhất		
		NDDB (cm)	Giờ	Ngày/tháng
Quảng Ninh	Đầm Hà	45	1	26/8
	Cửa Ông	36	12	26/8
Hải Phòng	Hải An	37	11	26/8
	Kiến Thụy	28	10	26/8
	Hòn Dấu	29	10	26/8
	Bạch Long Vĩ	26	10	26/8
Thái Bình	Thái Thụy	28	10	26/8
Nam Định	Hải Hậu	19	12	26/8
Ninh Bình	Kim Sơn	19	12	26/8
Thanh Hóa	Quảng Xương	18	6	26/8

Vùng Biển	Độ cao sóng biển dự báo trong 48 giờ		
	Độ cao sóng (m)	Hướng thịnh hành	Ghi chú
Khu vực ven bờ			
Bắc vịnh Bắc Bộ	2.3 - 3.5	Nam	Cảnh báo
Nam vịnh Bắc Bộ	1.9 - 2.4	Đông Nam, Nam	Cảnh báo
Quảng Trị đến Quảng Ngãi	1.1 - 2.5	Đông, Nam, Đông Nam	Cảnh báo
Bình Định đến Ninh Thuận	1.6 - 2.6	Tây Nam, Nam	Cảnh báo
Bình Thuận đến Cà Mau	0.3 - 2.0	Tây Nam, Nam	Cảnh báo
Cà Mau đến Kiên Giang	0.3 - 2.0	Tây Nam, Nam	Cảnh báo
Khu vực ngoài khơi			
Quần đảo Hoàng Sa	2.1 - 2.5	Nam	Cảnh báo
Quần đảo Trường Sa	0.8 - 1.4	Tây Nam, Tây	
Bắc Biển Đông	4.8 - 7.5	Tây Nam, Nam	Cảnh báo
Giữa Biển Đông	1.5 - 2.4	Tây Nam, Tây	Cảnh báo
Nam Biển Đông	0.5 - 1.7	Tây Nam, Tây	

Tin phát lúc: 19 giờ 00

Thời điểm phát tin dự báo tiếp theo: 01 giờ 00 ngày 25/08/2022

Người xây dựng bản tin: Trần Văn Mỹ

Người soát bản tin: Lê Quốc Huy

Nhận định:

Hồi 19h ngày 24/08/2022, vị trí tâm bão ở vào khoảng 20.5 độ Vĩ Bắc, 115.0 độ Kinh Đông. Dự báo trong 06h tới, bão di chuyển chủ yếu theo hướng Tây Tây Bắc.

Sóng:

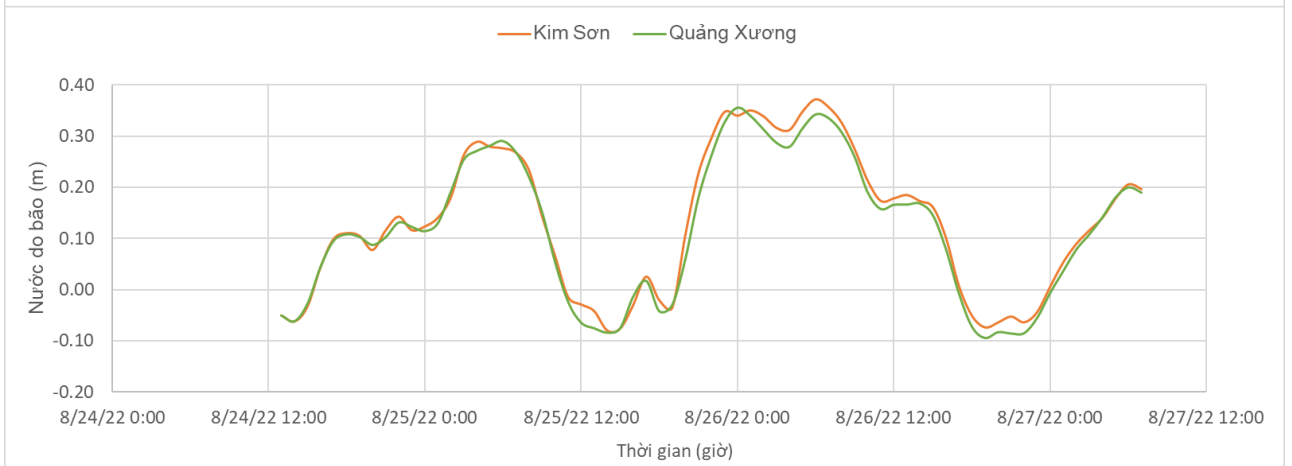
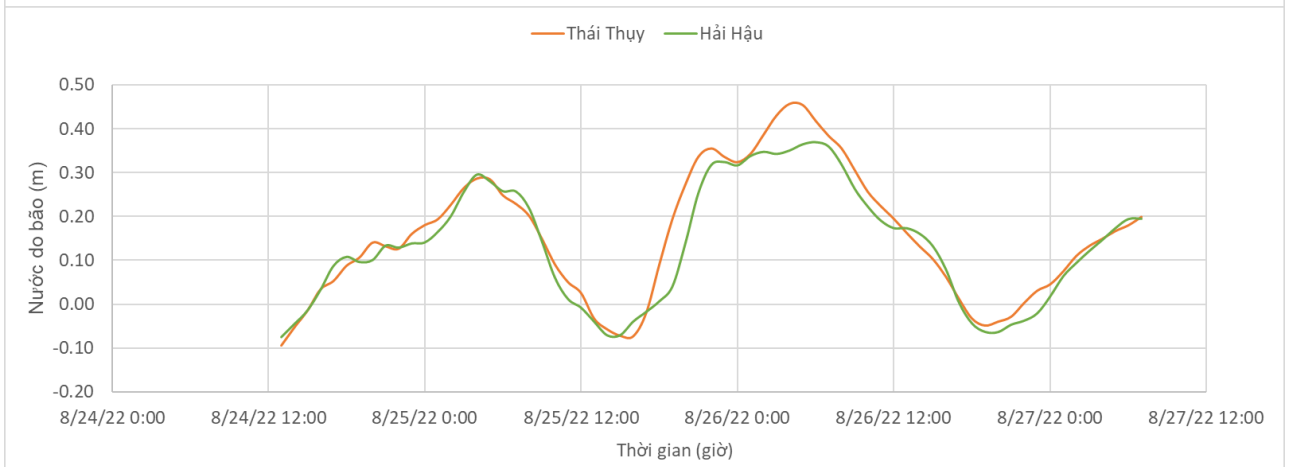
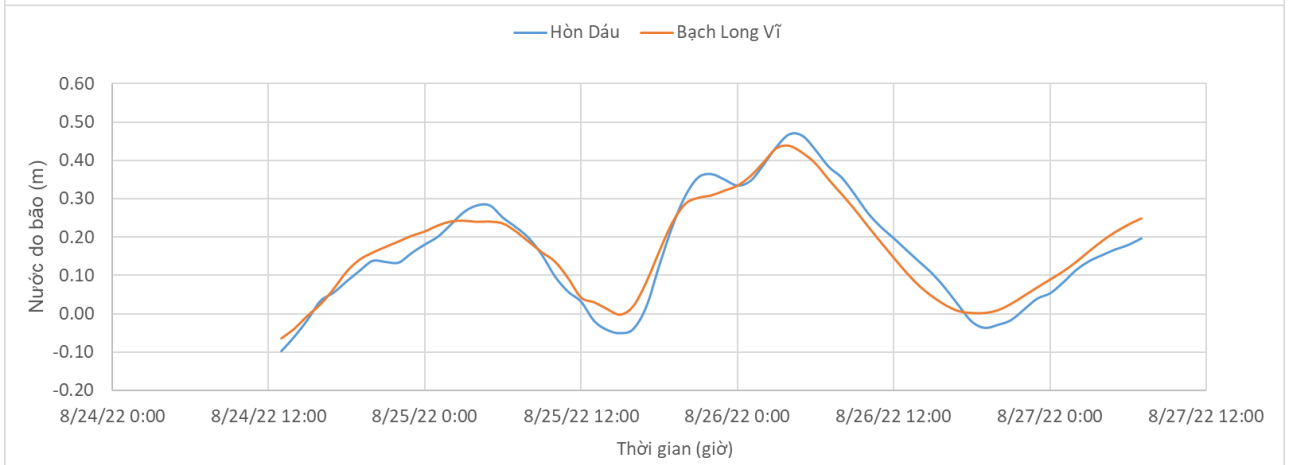
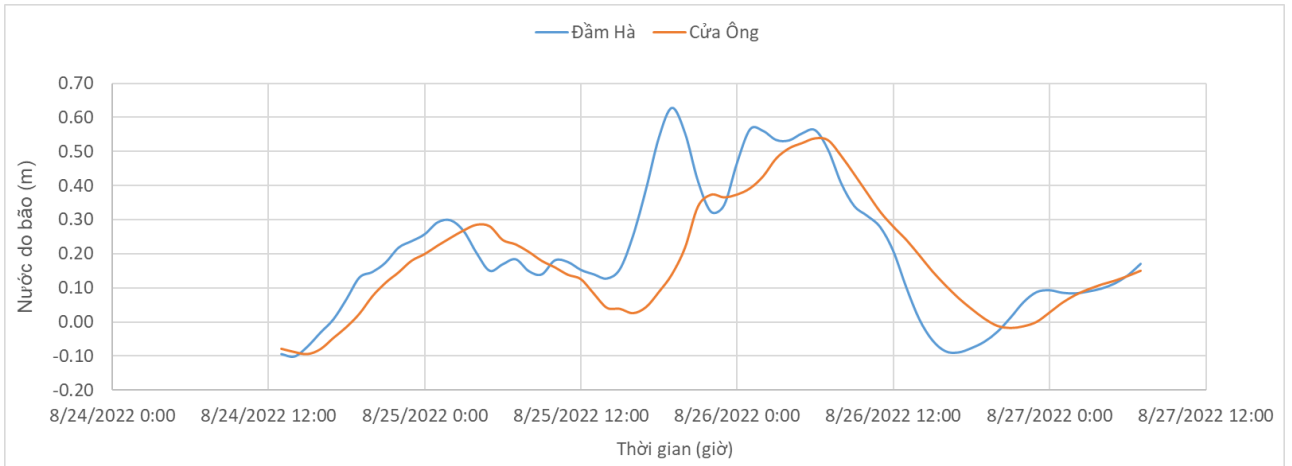
Khu vực ven bờ: Do ảnh hưởng của bão, khu vực vịnh Bắc Bộ, độ cao sóng lớn nhất khoảng 2.4 - 3.5 m. Khu vực Quảng Trị đến Ninh Thuận, độ cao sóng lớn nhất khoảng 2.5 - 2.6 m.

Khu vực ngoài khơi: Khu vực Bắc Biển Đông độ cao sóng lớn nhất có thể lên tới 7.5 m. Khu vực quần đảo Hoàng Sa và khu vực giữa Biển Đông độ cao sóng lớn nhất khoảng 2.4-2.5 m.

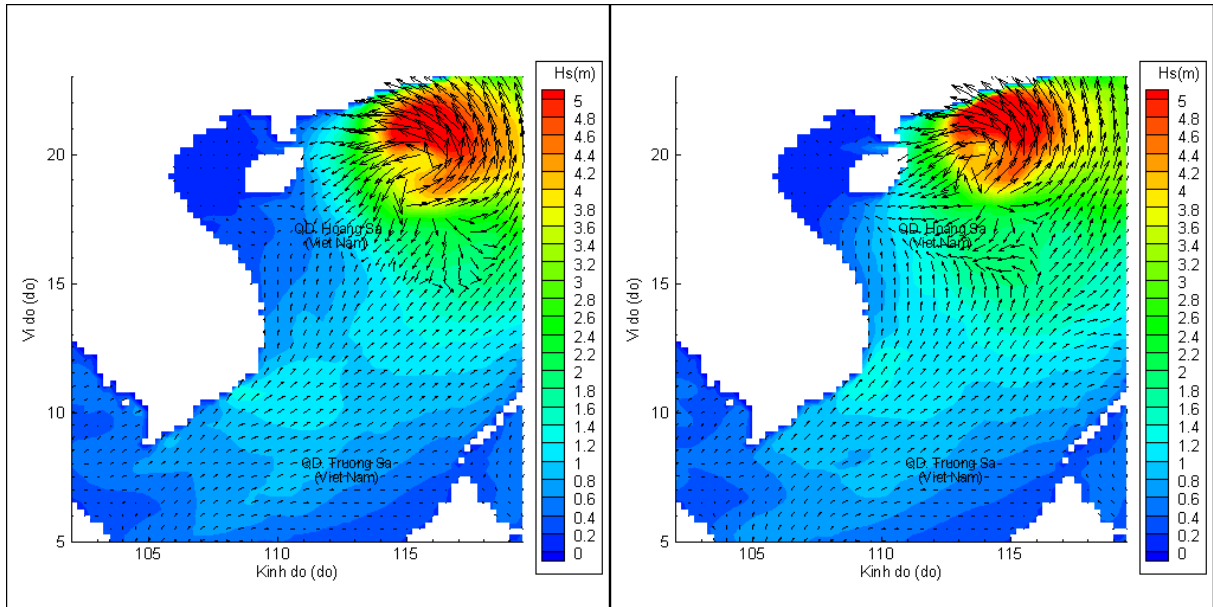
Nước dâng do bão:

Mức nước dâng do bão cao nhất khoảng 45 cm tại khu vực Đàm Hà (Quảng Ninh). Các khu vực ven biển kéo dài từ Quảng Ninh đến Thanh Hóa mức nước dâng do bão dao động trong khoảng 18-37 cm.

Biến trình nước dâng tại các vị trí ảnh hưởng của bão số 3 (MA-ON)

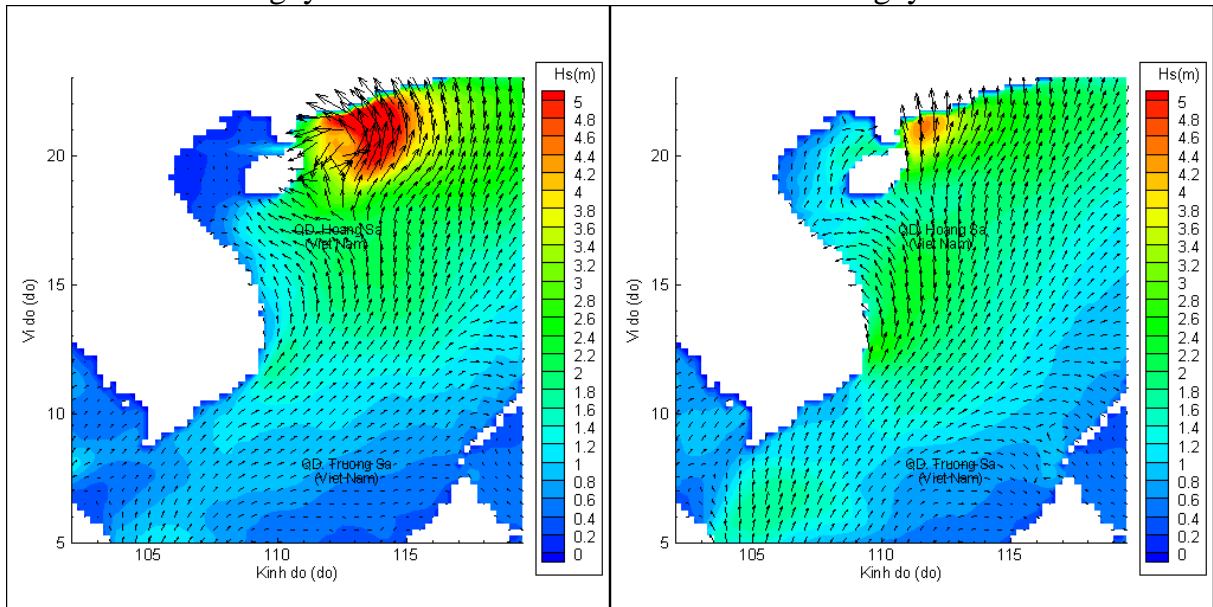


Phân bố độ cao sóng ven bờ và ngoài khơi biển Việt Nam



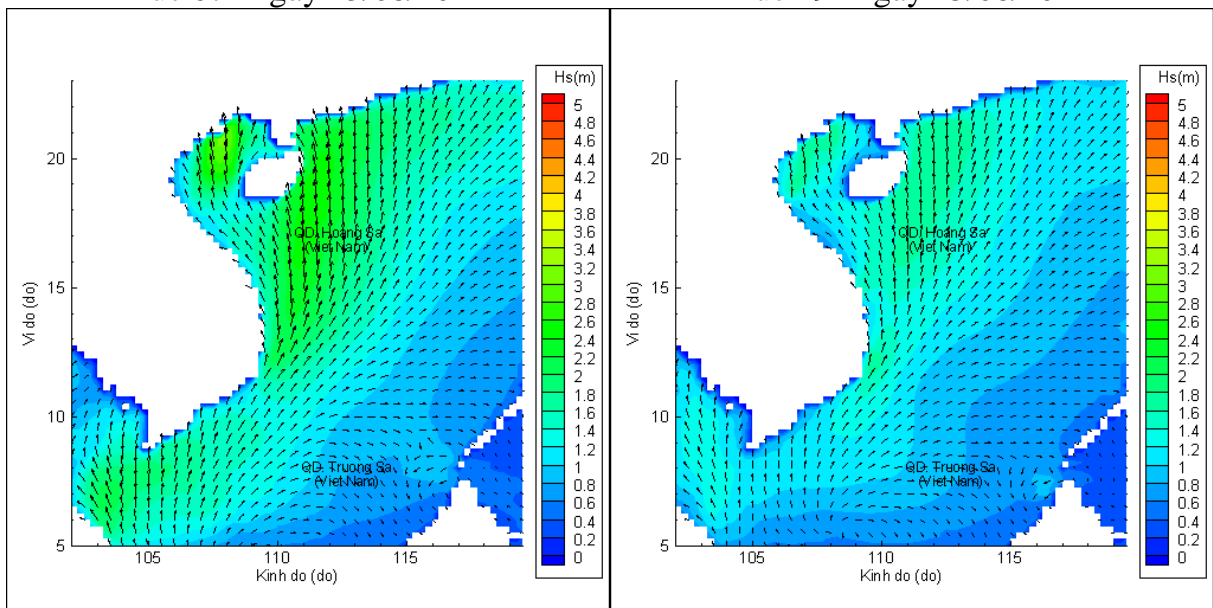
Lúc 19h ngày 24/08/2022

Lúc 01h ngày 25/08/2022



Lúc 07h ngày 25/08/2022

Lúc 19h ngày 25/08/2022



Lúc 07h ngày 26/08/2022

Lúc 19h ngày 26/08/2022