

BẢN TIN DỰ BÁO MỨC NƯỚC VÀ SÓNG BIỂN

(Lúc 13 giờ – ngày 20/08/2022)

Tỉnh/ TP	Huyện	Mức nước tổng cộng dự báo trong 48 giờ (cm)								
		20/08		21/08				22/08		
		13h	19h	1h	7h	13h	19h	1h	7h	13h
Quảng Ninh	Đầm Hà	18	116	-9	-36	32	151	15	-95	-9
	Cửa Ông	28	97	1	-51	35	135	18	-87	-6
TP. Hải Phòng	Hòn Dấu	35	87	7	-56	22	117	22	-82	-11
	Bạch Long Vĩ	40	79	-9	-56	29	107	3	-84	10
Thái Bình	Thái Thụy	37	84	8	-54	21	114	20	-77	-11
Nam Định	Hải Hậu	42	68	10	-57	25	100	20	-75	-6
Ninh Bình	Kim Sơn	42	64	11	-58	25	99	21	-74	-6
Thanh Hóa	Quảng Xương	42	61	14	-56	23	95	22	-71	-6
Nghệ An	Diễn Châu	39	51	16	-54	24	81	24	-64	-5
	Hòn Ngư	40	49	17	-54	26	78	23	-64	-3
Hà Tĩnh	Thạch Hà	39	40	22	-52	28	64	26	-61	1
Quảng Bình	Quảng Trạch	40	21	21	-46	27	33	27	-49	11
	Quảng Ninh	38	10	18	-35	28	18	23	-35	16
Quảng Trị	Gio Linh	36	1	13	-23	31	7	16	-20	24
	Cồn Cỏ	38	2	11	-23	35	8	14	-21	28
Thừa Thiên Huế	Hương Trà	31	-5	8	-8	33	-3	9	-5	30
	Phú Lộc	27	-10	4	4	33	-12	3	9	34
TP. Đà Nẵng	Sơn Trà	23	-12	1	14	32	-19	-1	19	38
	Hoàng Sa	23	-16	-10	33	37	-26	-16	33	49
Quảng Nam	Tam Kỳ	20	-17	-2	26	32	-26	-7	30	42
	Cù Lao Chàm	21	-14	-1	23	32	-23	-5	27	41
Quảng Ngãi	TP. Quảng Ngãi	22	-22	-4	30	36	-32	-10	32	46
	Lý Sơn	21	-19	-4	32	35	-30	-11	33	46
Bình Định	Phú Mỹ	22	-24	-5	31	37	-35	-11	32	48
	Quy Nhơn	22	-23	-4	30	38	-34	-11	32	48
Phú Yên	Tp. Tuy Hòa	29	-17	-1	35	43	-31	-9	35	54
Khánh Hòa	TP. Nha Trang	33	-19	-4	35	46	-29	-10	37	58
	Trường Sa	25	-26	-16	34	39	-33	-27	35	50
Ninh Thuận	TP. PR-Tháp Chàm	31	-26	-8	30	45	-36	-18	32	56
Bình Thuận	TP. Phan Thiết	47	-49	-15	22	50	-44	-41	41	50
	Phú Quý	30	-31	-14	31	42	-38	-27	35	51
Bà Rịa Vũng Tàu	Vũng Tàu	59	-47	-43	31	50	-23	-87	58	42
	Côn Đảo	73	-51	-40	14	69	-22	-81	35	62
TPHCM	Cần Giờ	61	-50	-44	26	52	-20	-89	56	41
Tiền Giang	Gò Công Tây	64	-56	-43	22	54	-22	-89	55	42
Bến Tre	Ba Tri	67	-63	-43	16	59	-24	-91	51	46
Trà Vinh	Duyên Hải	71	-60	-46	17	62	-22	-96	48	50
Sóc Trăng	Tân Phú	69	-52	-48	11	63	-13	-94	36	56
Bạc Liêu	TP. Bạc Liêu	61	-31	-54	0	64	-1	-89	10	67
Cà Mau	Năm Căn	53	-12	-55	-13	59	13	-76	-12	65
	Trần Văn Thời	46	-7	-18	-17	30	20	-21	-15	33
Kiên Giang	Rạch Giá	54	13	11	9	21	21	22	-12	21
	Phú Quốc	3	7	0	-14	-9	21	14	-16	-6
	Thô Chu	6	5	-4	-13	-4	18	7	-9	0

Vùng Biển	Độ cao sóng biển dự báo trong 48 giờ		
	Độ cao sóng lớn nhất (m)	Hướng thịnh hành	Ghi chú
Bắc vịnh Bắc Bộ	1.3 - 3.1	Nam	Cảnh báo
Nam vịnh Bắc Bộ	0.7 - 2.4	Nam, Tây Nam	Cảnh báo
Quảng Trị đến Quảng Ngãi	0.6 - 2.0	Nam, Đông Nam	Cảnh báo
Bình Định đến Ninh Thuận	1.0 - 1.8	Nam, Tây Nam	
Bình Thuận đến Cà Mau	0.3 - 1.6	Tây, Tây Nam	
Cà Mau đến Kiên Giang	0.3 - 1.3	Tây, Tây Bắc	
Quần đảo Hoàng Sa	1.9 - 2.1	Nam	Cảnh báo
Quần đảo Trường Sa	0.5 - 1.0	Tây	
Bắc Biển Đông	0.7 - 2.4	Nam, Tây Nam	Cảnh báo
Giữa Biển Đông	0.4 - 1.8	Tây Nam, Tây	
Nam Biển Đông	0.4 - 1.2	Tây	

Tin phát lúc: 13 giờ 00

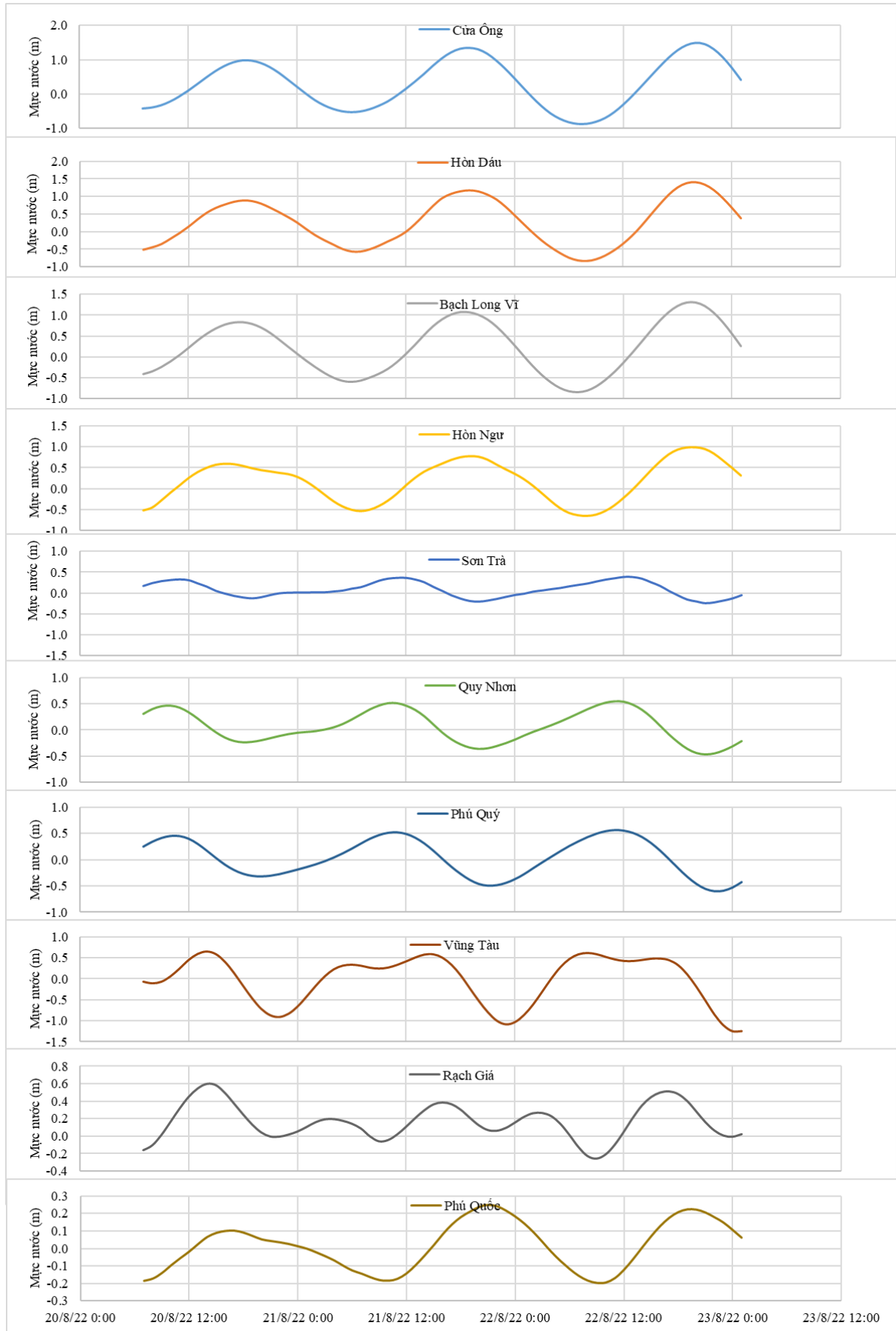
Thời điểm phát tin dự báo tiếp theo: 13 giờ 00 ngày 21/08/2022

Người xây dựng bản tin: Đặng Linh Chi

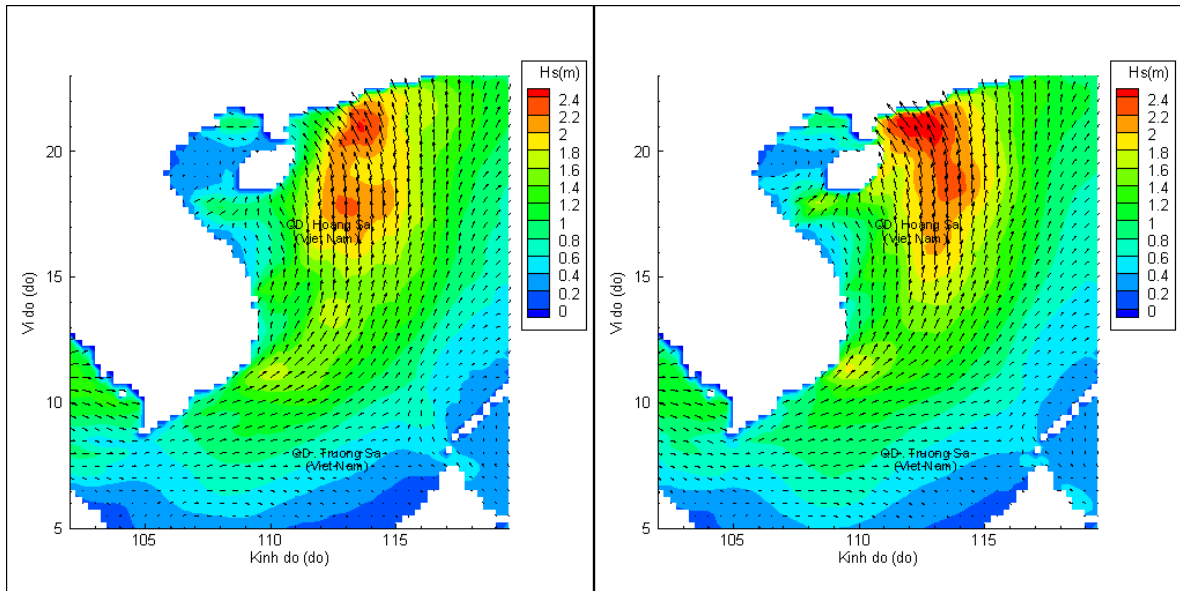
Người soát bản tin: Lê Quốc Huy

Biến trình mực nước tổng cộng tại 10 trạm Hải văn

(Cửa Ông, Hòn Dấu, Bạch Long Vĩ, Hòn Ngự, Sơn Trà, Quy Nhơn, Phú Quý, Vũng Tàu, Rạch Giá, Phú Quốc)

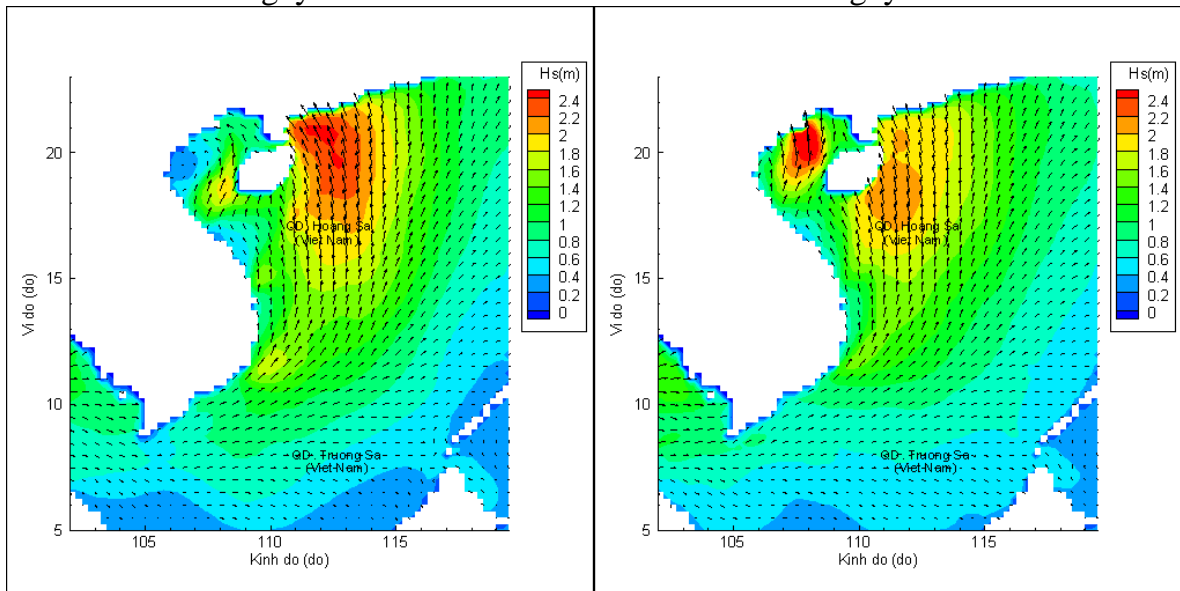


Phân bố độ cao sóng ven bờ và ngoài khơi biển Việt Nam



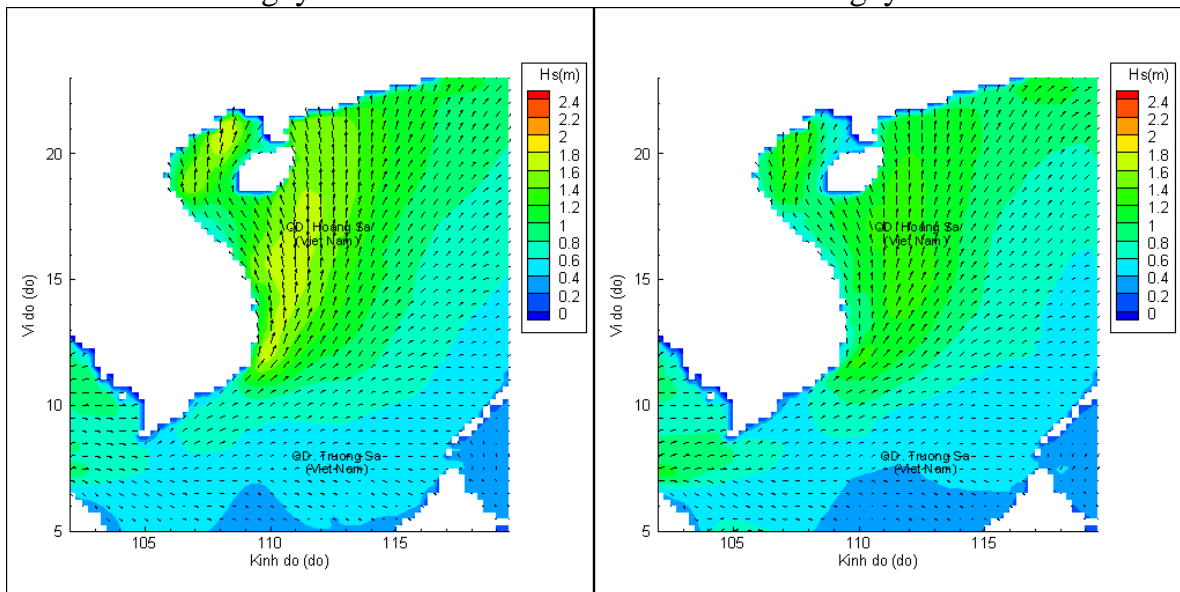
Lúc 13h ngày 20/08/2022

Lúc 19h ngày 20/08/2022



Lúc 01h ngày 21/08/2022

Lúc 13h ngày 21/08/2022



Lúc 01h ngày 22/08/2022

Lúc 13h ngày 22/08/2022