

BẢN TIN DỰ BÁO MỨC NƯỚC VÀ SÓNG BIỂN

(Lúc 13 giờ – ngày 19/08/2022)

Tỉnh/ TP	Huyện	Mức nước tổng cộng dự báo trong 48 giờ (cm)								
		19/08		20/08				21/08		
		13h	19h	1h	7h	13h	19h	1h	7h	13h
Quảng Ninh	Đầm Hà	12	68	-24	-23	12	103	-11	-50	24
	Cửa Ông	25	52	-10	-28	25	85	-6	-52	29
TP. Hải Phòng	Hòn Dấu	37	39	2	-40	29	73	4	-55	27
	Bạch Long Vĩ	36	37	-11	-32	33	68	-10	-51	38
Thái Bình	Thái Thụy	41	36	5	-41	32	69	5	-53	28
Nam Định	Hải Hậu	50	25	12	-43	40	57	7	-53	32
Ninh Bình	Kim Sơn	52	25	14	-45	41	55	8	-53	32
Thanh Hóa	Quảng Xương	54	22	16	-45	42	51	10	-52	31
Nghệ An	Diễn Châu	55	15	22	-43	41	40	15	-47	29
	Hòn Ngư	54	14	21	-42	42	39	16	-47	31
Hà Tĩnh	Thạch Hà	52	9	23	-41	42	30	21	-45	31
Quảng Bình	Quảng Trạch	43	3	24	-31	40	15	24	-39	31
	Quảng Ninh	38	-1	22	-23	38	6	21	-28	32
Quảng Trị	Gio Linh	33	-4	17	-13	36	0	16	-15	35
	Cồn Cỏ	34	-3	16	-12	38	1	14	-15	39
Thừa Thiên Huế	Hương Trà	26	-3	11	-1	32	-4	10	-1	36
	Phú Lộc	20	-4	5	9	30	-9	5	11	36
TP. Đà Nẵng	Sơn Trà	15	-4	2	17	26	-12	2	20	35
	Hoàng Sa	8	-4	-6	34	23	-16	-9	35	38
Quảng Nam	Tam Kỳ	10	-5	-1	26	22	-17	-1	30	35
	Cù Lao Chàm	11	-4	0	23	23	-15	-1	27	34
Quảng Ngãi	TP. Quảng Ngãi	8	-9	-1	29	23	-23	-3	33	37
	Lý Sơn	8	-6	-1	31	23	-20	-4	35	36
Bình Định	Phú Mỹ	8	-9	-1	31	23	-24	-3	33	37
	Quy Nhơn	8	-8	-1	29	21	-26	-4	32	37
Phú Yên	Tp. Tuy Hòa	15	-4	3	35	30	-20	-1	37	43
Khánh Hòa	TP. Nha Trang	17	-7	0	33	33	-20	-3	36	44
	Trường Sa	11	-16	-7	30	27	-27	-17	35	40
Ninh Thuận	TP. PR-Tháp Chàm	16	-12	-2	27	33	-28	-8	32	46
Bình Thuận	TP. Phan Thiết	45	-47	10	3	50	-50	-12	27	52
	Phú Quý	18	-19	-4	24	31	-32	-14	33	42
Bà Rịa Vũng Tàu	Vũng Tàu	79	-71	8	-10	63	-48	-41	34	52
	Côn Đảo	85	-72	6	-19	75	-50	-39	16	69
TPHCM	Cần Giờ	86	-77	10	-16	66	-51	-42	31	53
Tiền Giang	Gò Công Tây	91	-84	14	-22	69	-57	-40	27	55
Bến Tre	Ba Tri	96	-92	13	-27	72	-62	-41	22	60
Trà Vinh	Duyên Hải	96	-89	10	-25	76	-58	-44	22	64
Sóc Trăng	Tân Phú	92	-79	4	-27	73	-47	-47	15	65
Bạc Liêu	TP. Bạc Liêu	72	-54	-14	-22	63	-26	-54	3	67
Cà Mau	Năm Căn	54	-28	-29	-21	51	-7	-55	-10	62
	Trần Văn Thời	53	-18	-2	-21	32	-4	-12	-18	38
Kiên Giang	Rạch Giá	60	5	21	-3	30	5	26	-2	24
	Phú Quốc	10	9	-2	-15	-11	9	7	-16	-4
	Thô Chu	11	7	-5	-12	-6	7	1	-12	2

Vùng Biển	Độ cao sóng biển dự báo trong 48 giờ		
	Độ cao sóng lớn nhất (m)	Hướng thịnh hành	Ghi chú
Bắc vịnh Bắc Bộ	0.3 - 1.8	Nam, Đông Nam	
Nam vịnh Bắc Bộ	0.4 - 1.4	Nam	
Quảng Trị đến Quảng Ngãi	0.4 - 1.6	Nam, Đông Nam	
Bình Định đến Ninh Thuận	0.7 - 1.5	Nam, Tây Nam	
Bình Thuận đến Cà Mau	0.3 - 1.5	Tây, Tây Nam	
Cà Mau đến Kiên Giang	0.3 - 1.1	Tây	
Quần đảo Hoàng Sa	1.7 - 2.1	Nam	Cảnh báo
Quần đảo Trường Sa	0.5 - 1.0	Tây, Tây Nam	
Bắc Biển Đông	0.7 - 3.1	Nam, Tây Nam	Cảnh báo
Giữa Biển Đông	0.4 - 1.8	Tây Nam	
Nam Biển Đông	0.3 - 1.2	Tây	

Tin phát lúc: 13 giờ 00

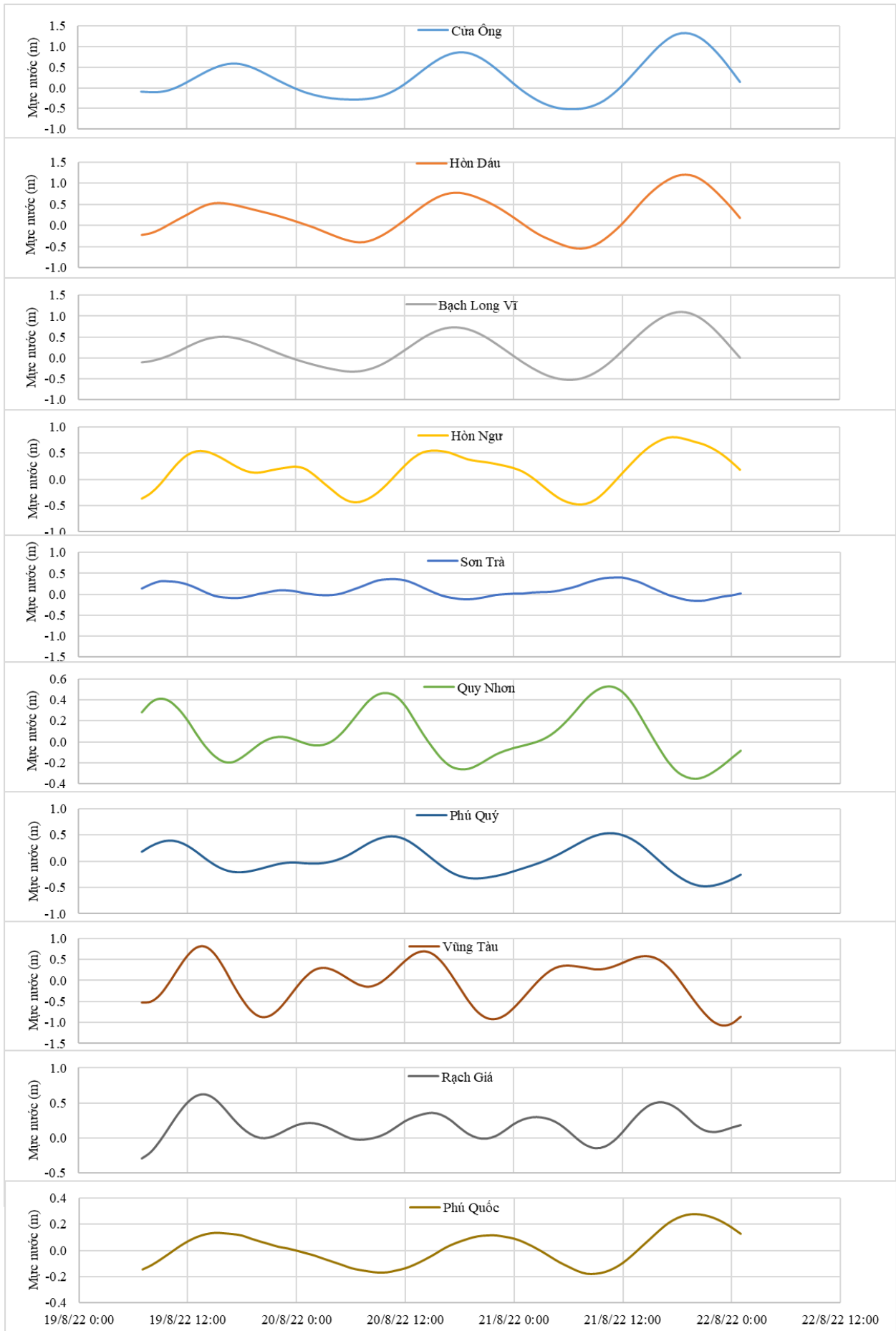
Thời điểm phát tin dự báo tiếp theo: 13 giờ 00 ngày 20/08/2022

Người xây dựng bản tin: Nguyễn Hồng Hạnh

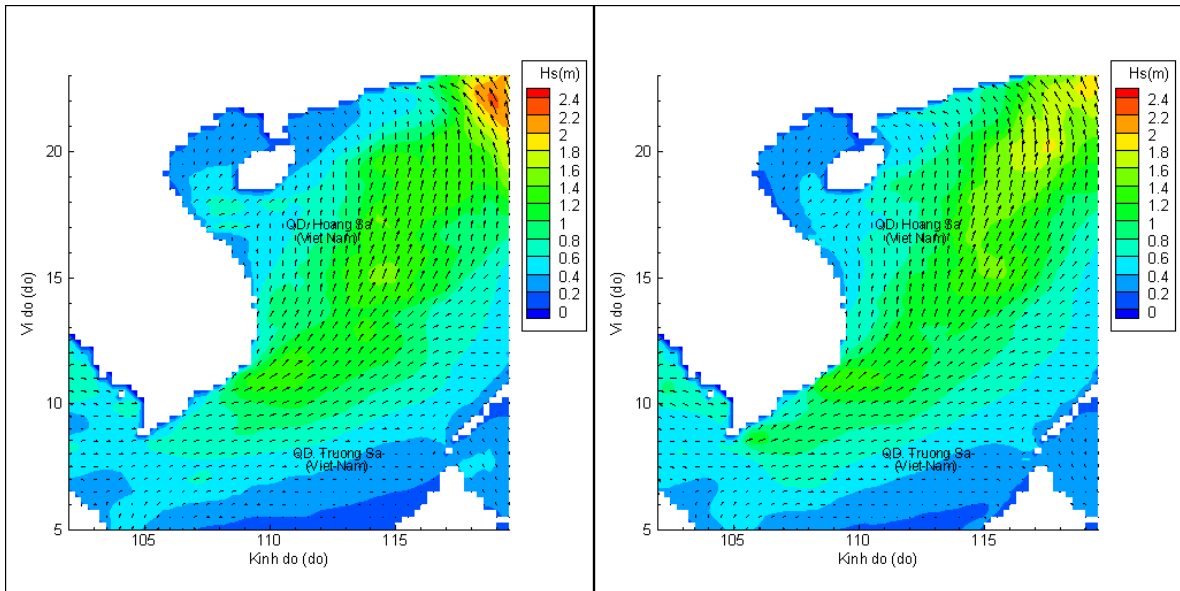
Người soát bản tin: Lê Quốc Huy

Biến trình mực nước tổng cộng tại 10 trạm Hải vãn

(Cửa Ông, Hòn Dấu, Bạch Long Vĩ, Hòn Ngự, Sơn Trà, Quy Nhơn, Phú Quý, Vũng Tàu, Rạch Giá, Phú Quốc)

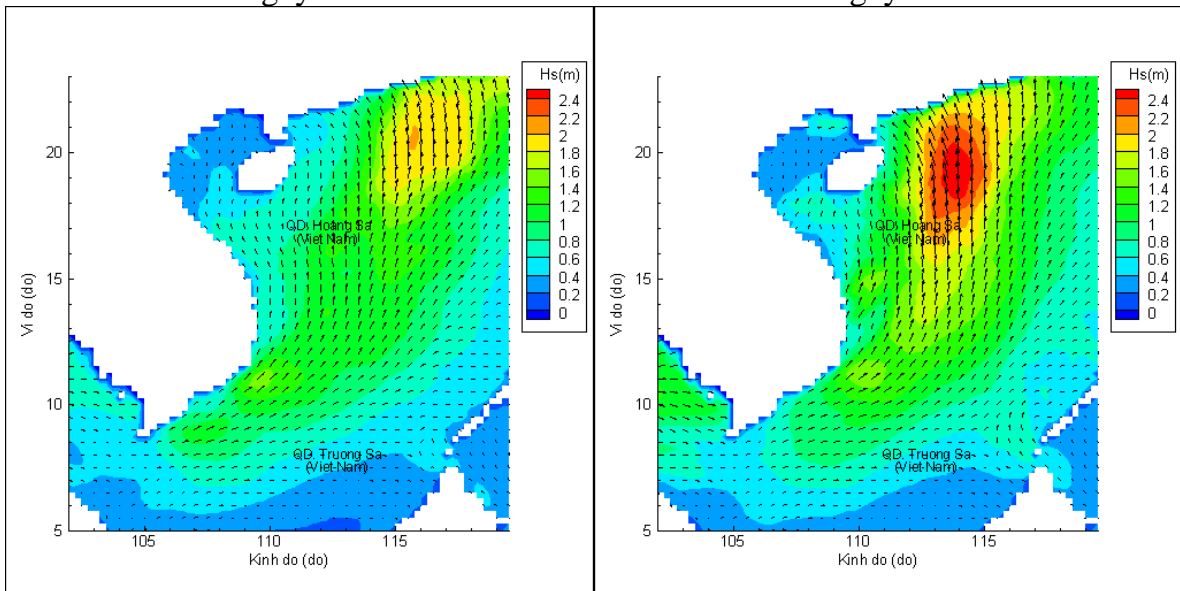


Phân bố độ cao sóng ven bờ và ngoài khơi biển Việt Nam



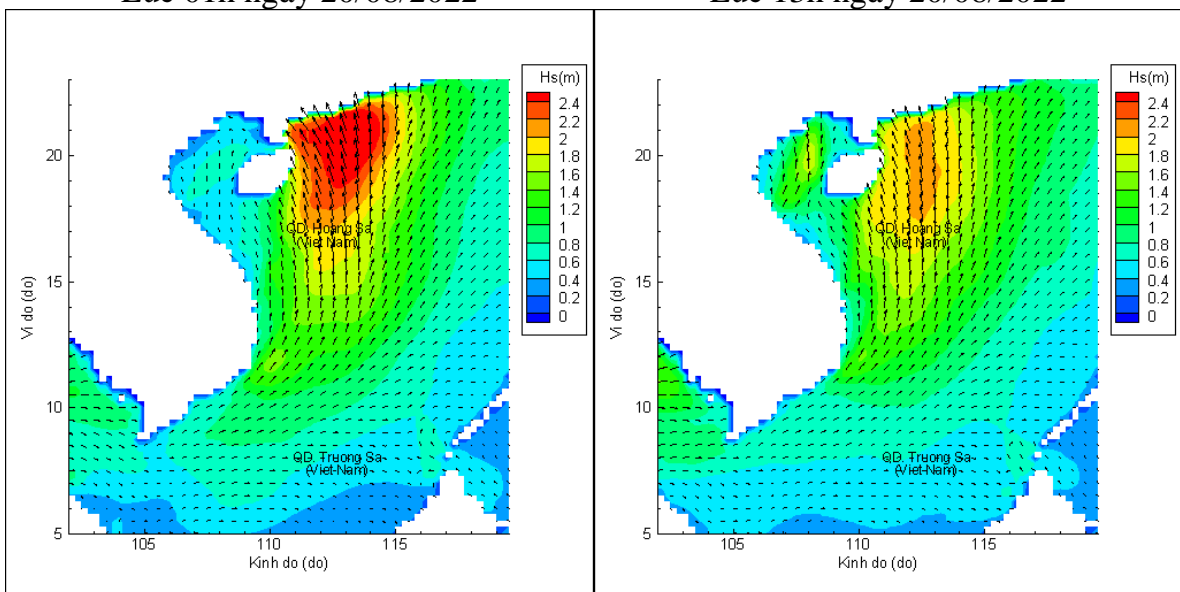
Lúc 13h ngày 19/08/2022

Lúc 19h ngày 19/08/2022



Lúc 01h ngày 20/08/2022

Lúc 13h ngày 20/08/2022



Lúc 01h ngày 21/08/2022

Lúc 13h ngày 21/08/2022