

BẢN TIN DỰ BÁO MỨC NƯỚC VÀ SÓNG BIỂN

(Lúc 13 giờ – ngày 18/08/2022)

Tỉnh/ TP	Huyện	Mức nước tổng cộng dự báo trong 48 giờ (cm)								
		18/08		19/08				20/08		
		13h	19h	1h	7h	13h	19h	1h	7h	13h
Quảng Ninh	Đầm Hà	0	21	-17	15	14	59	-30	-21	19
	Cửa Ông	15	5	-2	5	28	43	-19	-28	31
TP. Hải Phòng	Hòn Dấu	30	-8	12	-9	38	29	-4	-36	35
	Bạch Long Vĩ	22	-5	2	1	36	28	-17	-28	39
Thái Bình	Thái Thụy	35	-10	15	-14	42	26	0	-37	37
Nam Định	Hải Hậu	45	-20	21	-20	52	16	5	-41	45
Ninh Bình	Kim Sơn	48	-21	24	-25	55	16	8	-44	47
Thanh Hóa	Quảng Xương	51	-23	25	-26	57	12	10	-44	47
Nghệ An	Diễn Châu	53	-24	24	-26	56	7	14	-40	46
	Hòn Ngư	52	-24	24	-25	56	6	14	-40	47
Hà Tĩnh	Thạch Hà	49	-23	24	-24	54	2	17	-39	47
Quảng Bình	Quảng Trạch	36	-15	19	-17	46	-2	19	-33	45
	Quảng Ninh	30	-12	16	-13	40	-5	18	-24	41
Quảng Trị	Gio Linh	23	-7	11	-7	35	-6	13	-15	37
	Cồn Cỏ	23	-6	11	-5	36	-5	12	-14	40
Thừa Thiên Huế	Hương Trà	17	-1	5	2	28	-5	8	-3	34
	Phú Lộc	12	4	0	10	22	-4	4	8	30
TP. Đà Nẵng	Sơn Trà	8	8	-3	15	17	-3	1	17	26
	Hoàng Sa	-4	14	-8	30	8	-4	-7	33	22
Quảng Nam	Tam Kỳ	2	12	-6	22	11	-4	-1	26	23
	Cù Lao Chàm	3	11	-5	20	13	-3	-1	23	23
Quảng Ngãi	TP. Quảng Ngãi	-3	11	-5	26	8	-9	-1	30	23
	Lý Sơn	-3	12	-5	28	9	-6	-1	31	22
Bình Định	Phú Mỹ	-4	11	-4	29	9	-9	0	32	21
	Quy Nhơn	-5	12	-4	28	7	-9	-1	30	21
Phú Yên	Tp. Tuy Hòa	3	16	1	34	14	-4	4	36	31
Khánh Hòa	TP. Nha Trang	3	13	-2	32	18	-6	1	34	33
	Trường Sa	-1	3	-4	24	11	-15	-6	30	26
Ninh Thuận	TP. PR-Tháp Chàm	2	7	-2	25	19	-11	1	31	37
Bình Thuận	TP. Phan Thiết	40	-34	22	-16	45	-49	10	3	51
	Phú Quý	7	0	-1	17	18	-19	-3	25	32
Bà Rịa Vũng Tàu	Vũng Tàu	96	-83	55	-56	77	-74	10	-10	61
	Côn Đảo	95	-83	52	-56	84	-71	6	-19	73
TPHCM	Cần Giờ	106	-92	61	-65	83	-78	11	-16	63
Tiền Giang	Gò Công Tây	113	-99	67	-72	89	-85	15	-22	66
Bến Tre	Ba Tri	117	-108	68	-77	94	-90	14	-27	69
Trà Vinh	Duyên Hải	116	-109	67	-75	95	-87	11	-26	74
Sóc Trăng	Tân Phú	111	-100	61	-73	90	-77	4	-27	69
Bạc Liêu	TP. Bạc Liêu	84	-70	38	-56	71	-50	-14	-22	59
Cà Mau	Năm Căn	55	-37	11	-39	49	-23	-27	-20	49
	Trần Văn Thời	46	-25	15	-30	37	-12	1	-23	37
Kiên Giang	Rạch Giá	39	-6	26	-11	39	2	34	-9	40
	Phú Quốc	7	4	-2	-10	-5	10	3	-15	-4
	Thô Chu	9	3	-5	-9	-1	8	-1	-12	0

Vùng Biển	Độ cao sóng biển dự báo trong 48 giờ		
	Độ cao sóng lớn nhất (m)	Hướng thịnh hành	Ghi chú
Bắc vịnh Bắc Bộ	0.3 - 0.8	Nam, Tây Nam	
Nam vịnh Bắc Bộ	0.3 - 1.0	Nam, Tây Nam	
Quảng Trị đến Quảng Ngãi	0.3 - 1.4	Nam, Đông Nam	
Bình Định đến Ninh Thuận	0.8 - 1.7	Nam, Tây Nam	
Bình Thuận đến Cà Mau	0.3 - 1.8	Tây Nam, Tây	
Cà Mau đến Kiên Giang	0.3 - 1.1	Tây	
Quần đảo Hoàng Sa	1.3 - 1.8	Nam	
Quần đảo Trường Sa	0.4 - 1.1	Tây, Tây Nam	
Bắc Biển Đông	0.7 - 2.4	Nam, Tây Nam	Cảnh báo
Giữa Biển Đông	0.4 - 1.7	Tây Nam, Tây	
Nam Biển Đông	0.3 - 1.2	Tây	

Tin phát lúc: 13 giờ 00

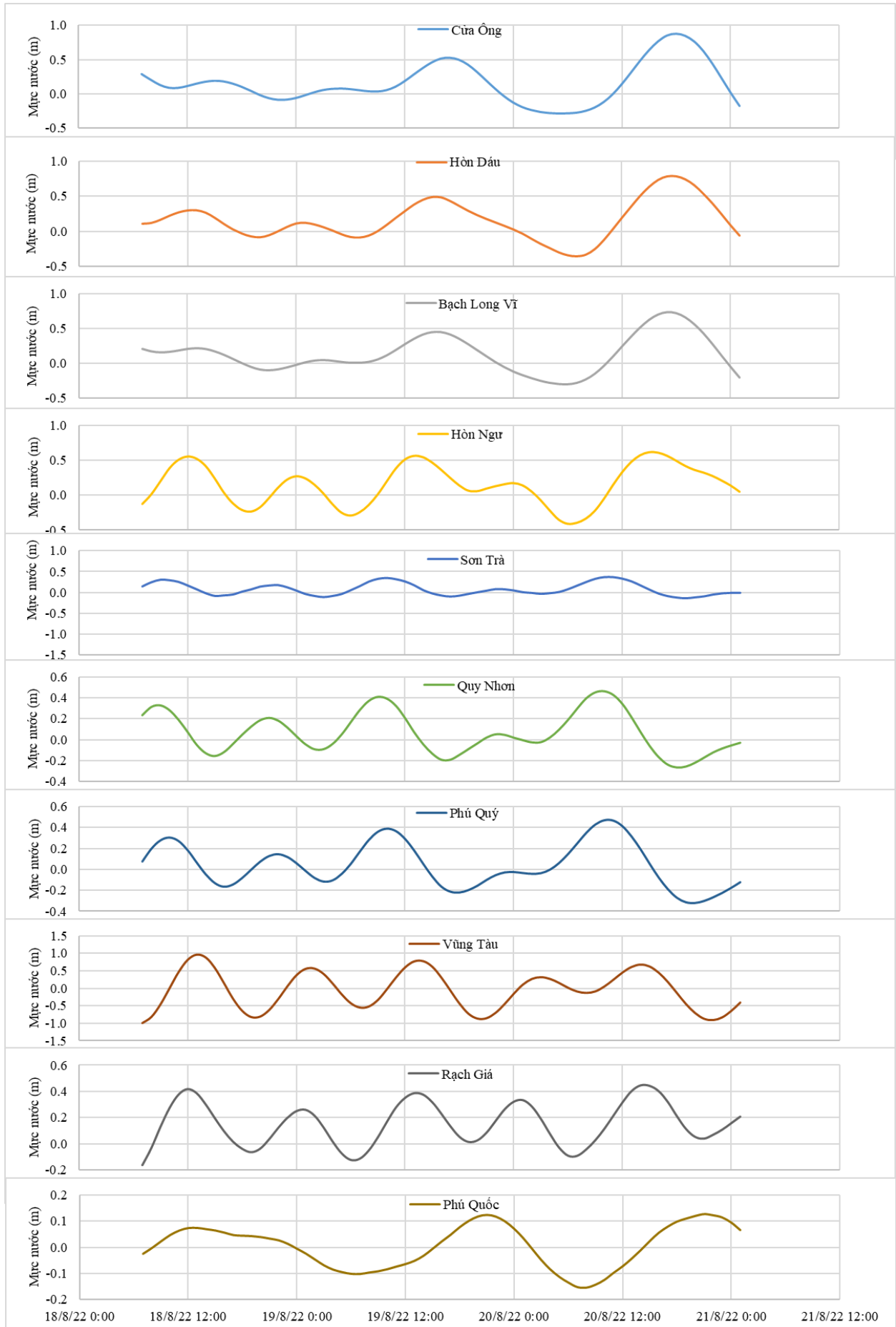
Thời điểm phát tin dự báo tiếp theo: 13 giờ 00 ngày 19/08/2022

Người xây dựng bản tin: Nguyễn Hồng Hạnh

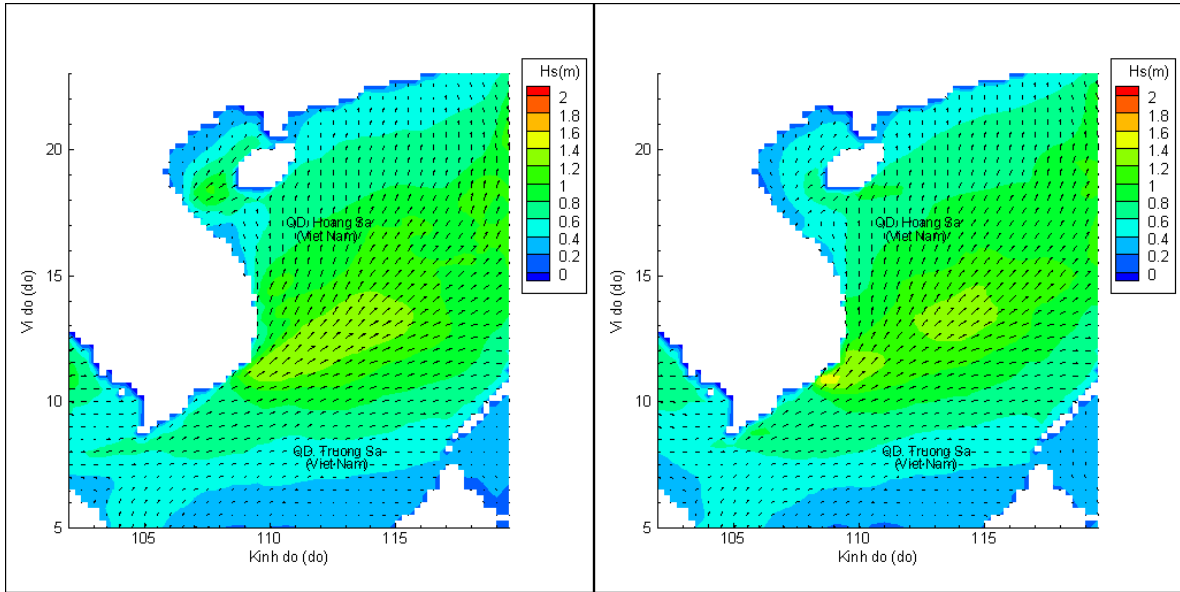
Người soát bản tin: Lê Quốc Huy

Biến trình mực nước tổng cộng tại 10 trạm Hải vãn

(Cửa Ông, Hòn Dấu, Bạch Long Vĩ, Hòn Ngur, Sơn Trà, Quy Nhơn, Phú Quý, Vũng Tàu, Rạch Giá, Phú Quốc)

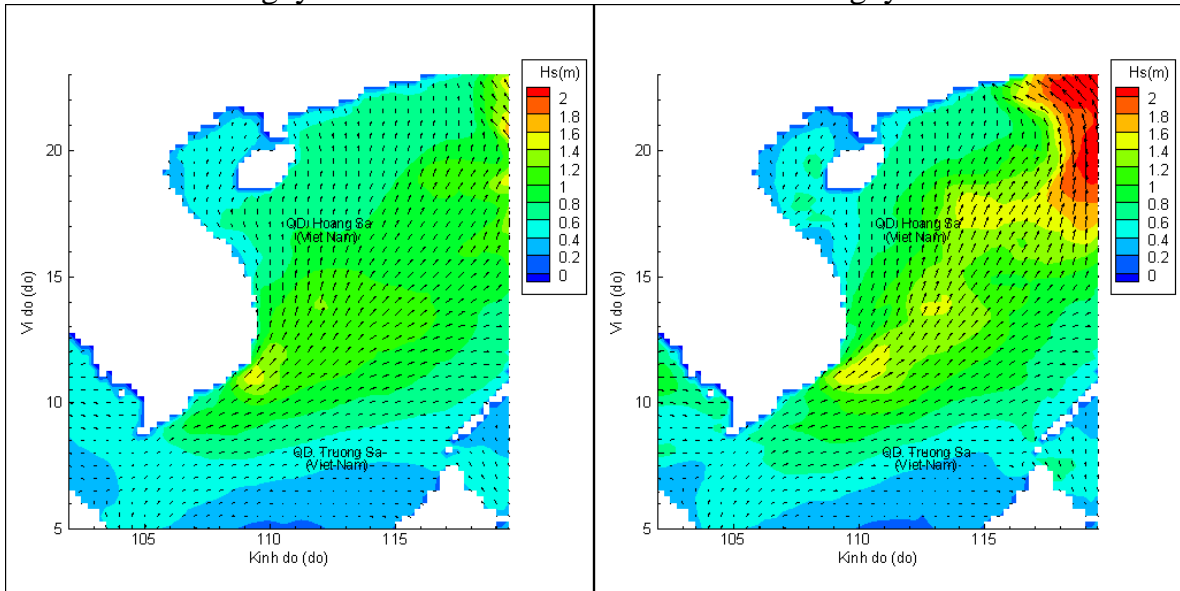


Phân bố độ cao sóng ven bờ và ngoài khơi biển Việt Nam



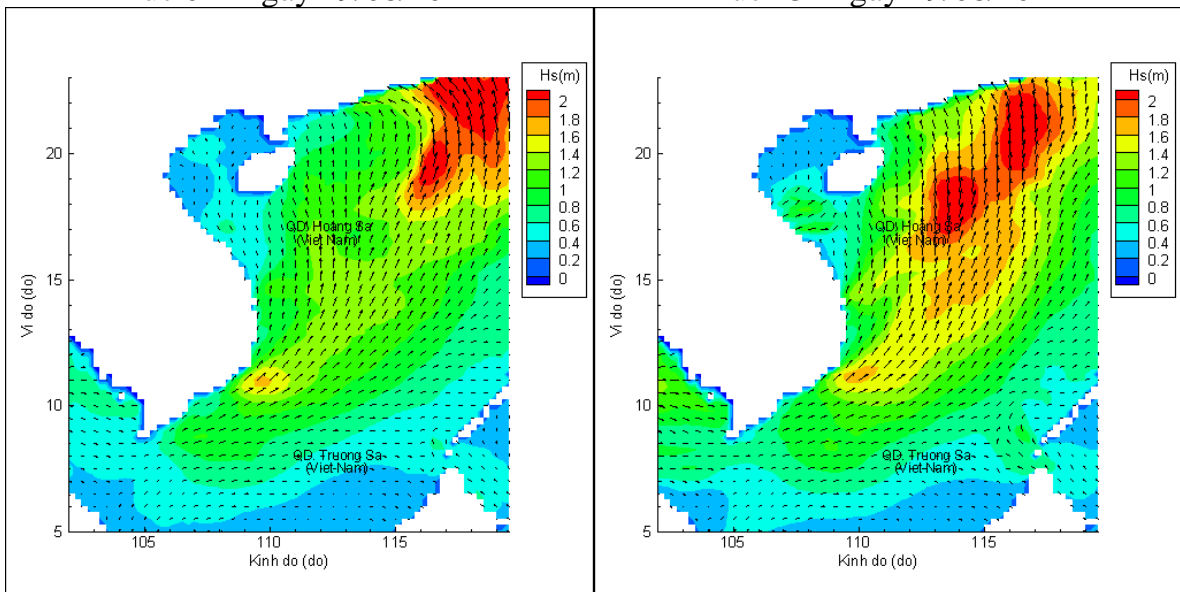
Lúc 13h ngày 18/08/2022

Lúc 19h ngày 18/08/2022



Lúc 01h ngày 19/08/2022

Lúc 13h ngày 19/08/2022



Lúc 01h ngày 20/08/2022

Lúc 13h ngày 20/08/2022