

BẢN TIN DỰ BÁO MỨC NƯỚC VÀ SÓNG BIỂN

(Lúc 13 giờ – ngày 17/08/2022)

Tỉnh/ TP	Huyện	Mức nước tổng cộng dự báo trong 48 giờ (cm)								
		17/08		18/08				19/08		
		13h	19h	1h	7h	13h	19h	1h	7h	13h
Quảng Ninh	Đầm Hà	-24	-29	19	55	-1	12	-21	27	28
	Cửa Ông	-14	-41	32	46	15	-3	-7	14	43
TP. Hải Phòng	Hòn Dấu	0	-49	41	26	29	-16	9	0	53
	Bạch Long Vĩ	-8	-40	37	34	21	-13	0	12	51
Thái Bình	Thái Thụy	7	-50	44	20	34	-18	13	-5	57
Nam Định	Hải Hậu	15	-52	46	10	45	-26	19	-12	67
Ninh Bình	Kim Sơn	20	-51	48	3	49	-27	22	-17	70
Thanh Hóa	Quảng Xương	25	-53	48	0	53	-29	23	-19	72
Nghệ An	Diễn Châu	30	-50	43	-3	54	-27	23	-20	73
	Hòn Ngư	29	-49	41	-2	54	-28	22	-19	72
Hà Tĩnh	Thạch Hà	27	-43	35	1	52	-27	21	-17	69
Quảng Bình	Quảng Trạch	11	-25	19	4	38	-20	18	-11	59
	Quảng Ninh	8	-14	13	5	32	-16	15	-7	52
Quảng Trị	Gio Linh	5	-3	7	8	26	-10	11	-1	45
	Cồn Cỏ	3	-2	8	10	26	-10	11	1	46
Thừa Thiên Huế	Hương Trà	2	9	-1	11	20	-3	5	6	37
	Phú Lộc	0	17	-8	14	14	3	1	14	29
TP. Đà Nẵng	Sơn Trà	-2	25	-13	16	10	8	-2	20	22
	Hoàng Sa	-11	36	-15	25	-3	15	-5	34	9
Quảng Nam	Tam Kỳ	-4	33	-16	19	4	12	-4	27	16
	Cù Lao Chàm	-4	30	-15	18	5	11	-3	25	17
Quảng Ngãi	TP. Quảng Ngãi	-9	34	-15	21	-1	11	-3	30	12
	Lý Sơn	-9	35	-15	22	-1	12	-3	31	12
Bình Định	Phú Mỹ	-13	36	-14	24	-2	11	-2	32	9
	Quy Nhơn	-14	36	-15	22	-4	11	-3	31	9
Phú Yên	Tp. Tuy Hòa	-6	40	-10	28	2	13	0	35	15
Khánh Hòa	TP. Nha Trang	-6	38	-10	25	5	12	0	35	20
	Trường Sa	-9	29	-9	14	0	2	-3	26	12
Ninh Thuận	TP. PR-Tháp Chàm	-8	34	-14	19	6	8	-1	30	22
Bình Thuận	TP. Phan Thiết	29	-7	16	-34	40	-38	22	-13	46
	Phú Quý	-3	26	-10	7	7	-2	-1	20	19
Bà Rịa Vũng Tàu	Vũng Tàu	104	-77	84	-106	94	-86	56	-54	77
	Côn Đảo	96	-78	88	-101	91	-83	51	-56	84
TPHCM	Cần Giờ	114	-89	92	-118	103	-94	63	-64	82
Tiền Giang	Gò Công Tây	121	-98	98	-126	110	-102	68	-71	88
Bến Tre	Ba Tri	124	-107	103	-133	114	-109	70	-76	92
Trà Vinh	Duyên Hải	124	-108	108	-133	114	-108	67	-74	95
Sóc Trăng	Tân Phú	121	-105	110	-130	107	-99	61	-73	90
Bạc Liêu	TP. Bạc Liêu	95	-81	92	-107	79	-69	38	-57	69
Cà Mau	Năm Căn	58	-47	59	-73	47	-37	12	-41	50
	Trần Văn Thời	46	-29	37	-30	25	-23	21	-40	40
Kiên Giang	Rạch Giá	40	-6	21	5	24	-12	43	-28	39
	Phú Quốc	10	0	0	5	-11	1	2	-19	-2
	Thô Chu	9	-1	-1	1	-5	2	-2	-15	2

Vùng Biển	Độ cao sóng biển dự báo trong 48 giờ		
	Độ cao sóng lớn nhất (m)	Hướng thịnh hành	Ghi chú
Bắc vịnh Bắc Bộ	0.3 - 1.0	Nam, Tây Nam	
Nam vịnh Bắc Bộ	0.3 - 1.3	Nam, Tây Nam	
Quảng Trị đến Quảng Ngãi	0.3 - 1.0	Nam, Đông Nam	
Bình Định đến Ninh Thuận	0.9 - 2.0	Nam, Tây Nam	Cảnh báo
Bình Thuận đến Cà Mau	0.3 - 1.7	Tây Nam, Tây	
Cà Mau đến Kiên Giang	0.3 - 0.9	Tây	
Quần đảo Hoàng Sa	0.8 - 1.1	Nam	
Quần đảo Trường Sa	0.5 - 1.3	Tây, Tây Nam	
Bắc Biển Đông	1.0 - 2.8	Nam, Tây Nam	Cảnh báo
Giữa Biển Đông	0.5 - 1.8	Tây Nam	
Nam Biển Đông	0.4 - 1.2	Tây	

Tin phát lúc: 13 giờ 00

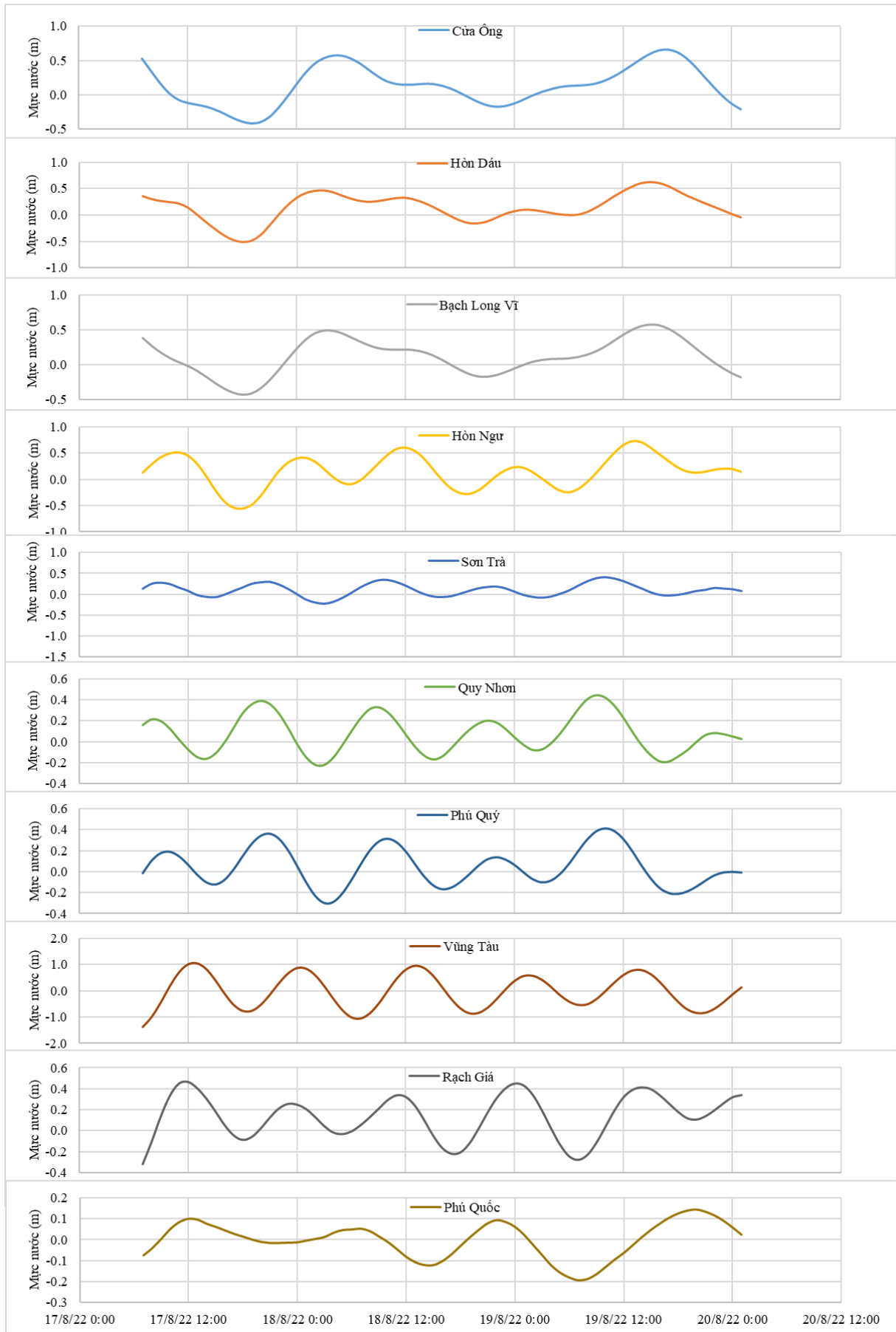
Thời điểm phát tin dự báo tiếp theo: 13 giờ 00 ngày 18/08/2022

Người xây dựng bản tin: Nguyễn Thị Lan

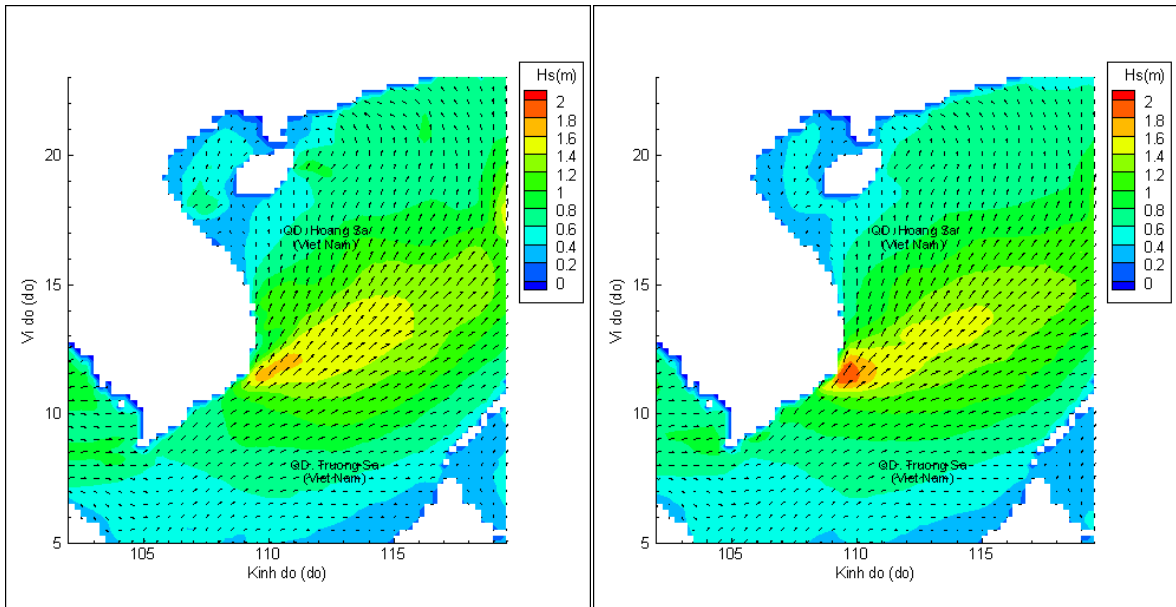
Người soát bản tin: Lê Quốc Huy

Biến trình mực nước tổng cộng tại 10 trạm Hải vãn

(Cửa Ông, Hòn Dấu, Bạch Long Vĩ, Hòn Ngự, Sơn Trà, Quy Nhơn, Phú Quý, Vũng Tàu, Rạch Giá, Phú Quốc)

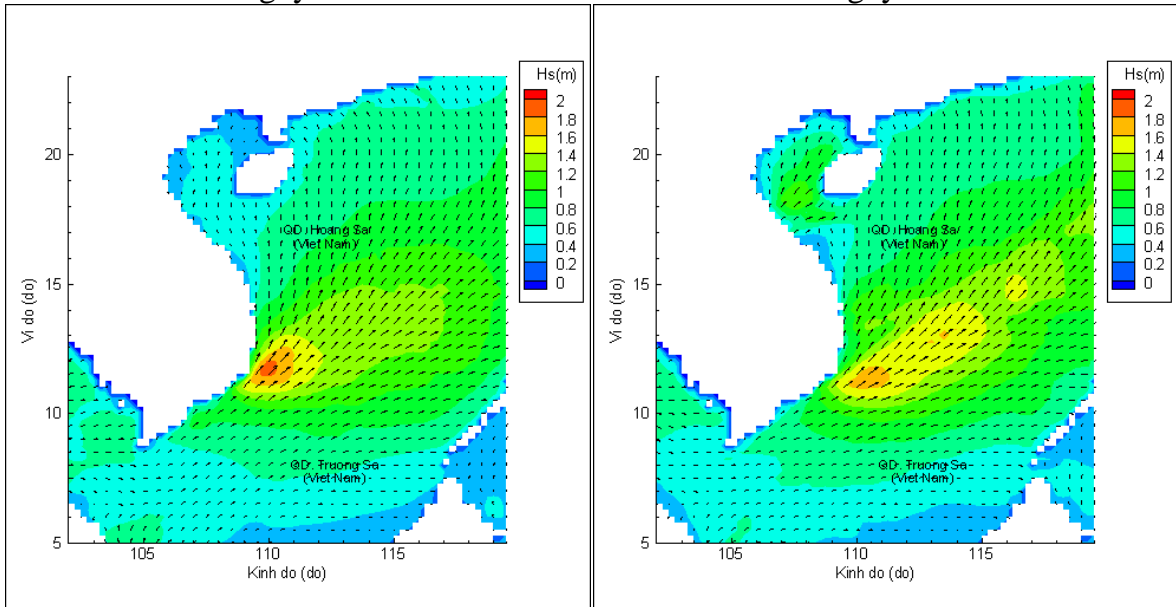


Phân bố độ cao sóng ven bờ và ngoài khơi biển Việt Nam



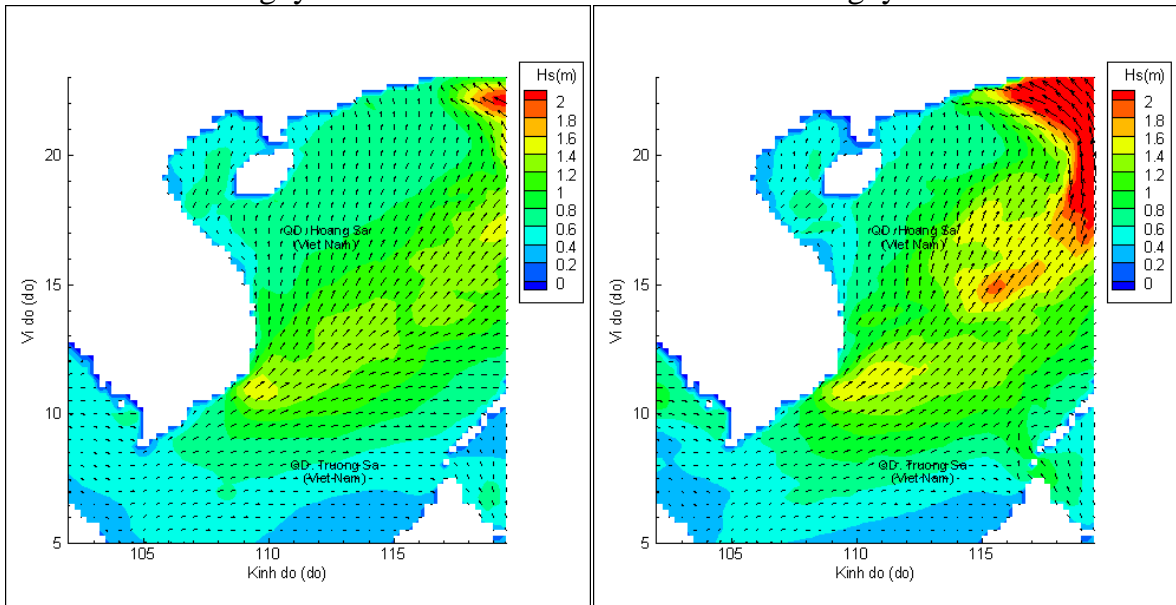
Lúc 13h ngày 17/08/2022

Lúc 19h ngày 17/08/2022



Lúc 01h ngày 18/08/2022

Lúc 13h ngày 18/08/2022



Lúc 01h ngày 19/08/2022

Lúc 13h ngày 19/08/2022