

BẢN TIN DỰ BÁO MỨC NƯỚC VÀ SÓNG BIỂN

(Lúc 13 giờ – ngày 15/08/2022)

Tỉnh/ TP	Huyện	Mức nước tổng cộng dự báo trong 48 giờ (cm)								
		15/08		16/08				17/08		
		13h	19h	1h	7h	13h	19h	1h	7h	13h
Quảng Ninh	Đầm Hà	-118	-58	144	64	-80	-65	75	83	-20
	Cửa Ông	-112	-60	141	65	-66	-76	77	73	-5
TP. Hải Phòng	Hòn Dấu	-102	-56	135	53	-54	-76	85	58	10
	Bạch Long Vĩ	-101	-43	135	45	-60	-63	84	60	-1
Thái Bình	Thái Thụy	-93	-54	131	48	-46	-76	84	51	17
Nam Định	Hải Hậu	-83	-53	120	44	-34	-76	81	42	28
Ninh Bình	Kim Sơn	-75	-54	117	40	-27	-76	81	36	34
Thanh Hóa	Quảng Xương	-68	-56	113	38	-20	-77	78	32	39
Nghệ An	Diễn Châu	-58	-52	99	36	-13	-72	68	28	44
	Hòn Ngư	-58	-50	95	38	-13	-70	65	30	42
Hà Tĩnh	Thạch Hà	-56	-42	81	42	-14	-61	55	34	39
Quảng Bình	Quảng Trạch	-54	-16	44	46	-18	-33	29	37	25
	Quảng Ninh	-45	0	23	43	-16	-17	16	35	21
Quảng Trị	Gio Linh	-36	15	5	38	-13	-2	5	32	18
	Cồn Cỏ	-40	19	8	38	-17	0	7	33	15
Thừa Thiên Huế	Hương Trà	-23	28	-12	32	-8	14	-7	28	13
	Phú Lộc	-11	38	-27	26	-4	26	-16	26	10
TP. Đà Nẵng	Sơn Trà	-3	46	-37	22	-1	35	-24	24	7
	Hoàng Sa	6	65	-39	9	-5	53	-24	20	-9
Quảng Nam	Tam Kỳ	5	56	-46	16	0	45	-29	22	2
	Cù Lao Chàm	4	53	-42	17	0	41	-27	21	3
Quảng Ngãi	TP. Quảng Ngãi	4	65	-48	12	-6	50	-30	20	-5
	Lý Sơn	6	64	-45	13	-4	51	-28	20	-5
Bình Định	Phú Mỹ	1	68	-45	12	-9	53	-28	21	-16
	Quy Nhơn	0	69	-46	12	-11	55	-30	18	-16
Phú Yên	Tp. Tuy Hòa	6	75	-40	17	-3	58	-24	24	-6
Khánh Hòa	TP. Nha Trang	7	74	-42	13	-3	58	-26	21	-4
	Trường Sa	4	69	-41	-4	-5	49	-23	5	-9
Ninh Thuận	TP. PR-Tháp Chàm	0	74	-50	8	-4	57	-30	16	-3
Bình Thuận	TP. Phan Thiết	18	58	-39	-34	24	23	-5	-39	29
	Phú Quý	6	69	-49	-4	0	48	-27	1	-2
Bà Rịa Vũng Tàu	Vũng Tàu	111	-26	63	-155	114	-61	85	-140	109
	Côn Đảo	107	-24	75	-154	107	-61	91	-132	103
TPHCM	Cần Giờ	121	-40	76	-169	123	-74	95	-152	121
Tiền Giang	Gò Công Tây	124	-44	82	-176	129	-83	101	-160	128
Bến Tre	Ba Tri	129	-50	90	-183	134	-91	107	-166	133
Trà Vinh	Duyên Hải	138	-57	101	-193	140	-95	118	-170	133
Sóc Trăng	Tân Phú	146	-66	117	-204	141	-97	125	-173	130
Bạc Liêu	TP. Bạc Liêu	137	-64	125	-198	118	-81	118	-155	102
Cà Mau	Năm Căn	89	-34	93	-148	70	-45	80	-110	61
	Trần Văn Thời	30	-4	39	-47	17	-19	42	-51	35
Kiên Giang	Rạch Giá	21	18	20	17	1	3	41	-16	25
	Phú Quốc	-4	-5	5	5	-20	-6	3	-2	-2
	Thô Chu	-1	-2	1	3	-12	-3	-2	-2	3

Vùng Biển	Độ cao sóng biển dự báo trong 48 giờ		
	Độ cao sóng lớn nhất (m)	Hướng thịnh hành	Ghi chú
Bắc vịnh Bắc Bộ	0.3 - 0.6	Nam, Tây Nam	
Nam vịnh Bắc Bộ	0.3 - 0.8	Nam, Đông Nam	
Quảng Trị đến Quảng Ngãi	0.4 - 1.3	Nam, Đông Nam	
Bình Định đến Ninh Thuận	1.1 - 2.1	Nam, Tây Nam	Cảnh báo
Bình Thuận đến Cà Mau	0.3 - 1.7	Tây Nam, Tây	
Cà Mau đến Kiên Giang	0.3 - 1.2	Tây, Tây Bắc	
Quần đảo Hoàng Sa	0.9 - 1.1	Nam	
Quần đảo Trường Sa	0.8 - 1.5	Tây, Tây Nam	
Bắc Biển Đông	0.7 - 1.5	Tây Nam, Nam	
Giữa Biển Đông	0.7 - 1.7	Tây Nam	
Nam Biển Đông	0.5 - 1.4	Tây, Tây Nam	

Tin phát lúc: 13 giờ 00

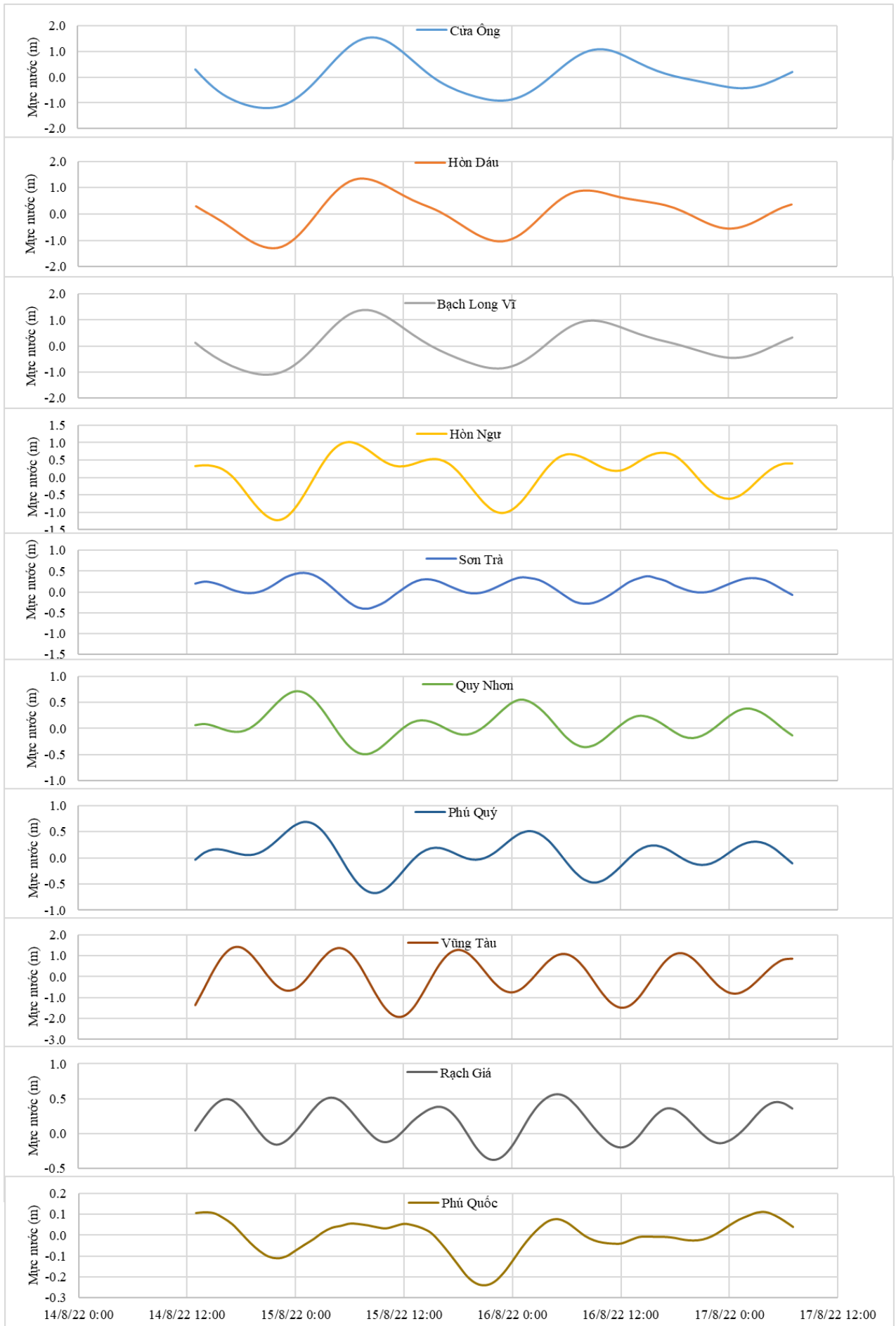
Thời điểm phát tin dự báo tiếp theo: 13 giờ 00 ngày 16/08/2022

Người xây dựng bản tin: Đoàn Thị Thu Hà

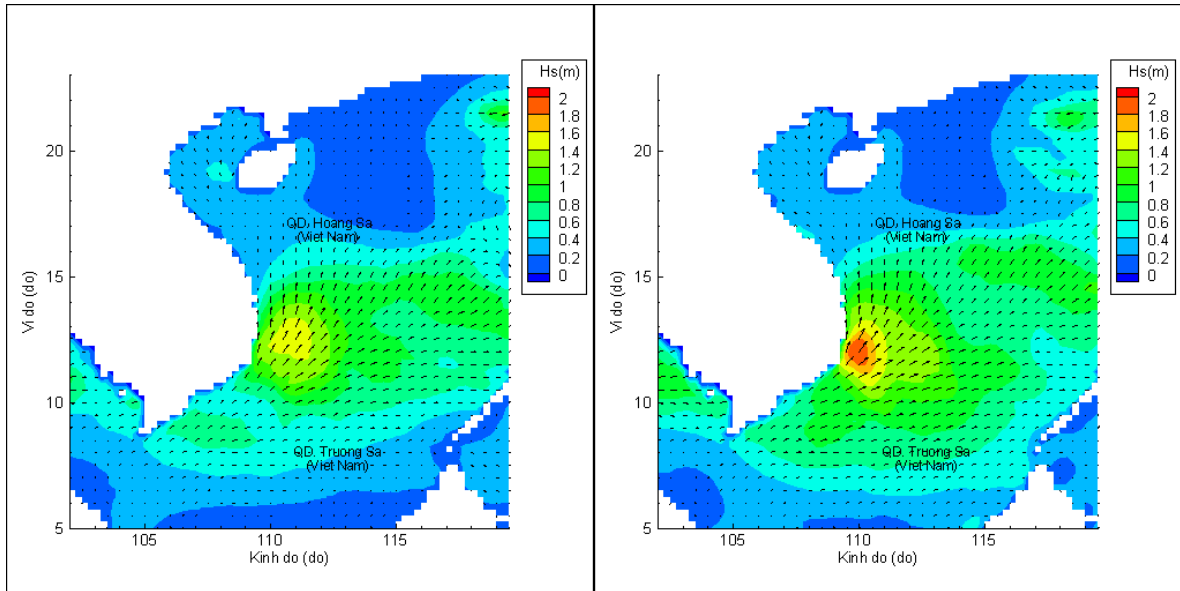
Người soát bản tin: Lê Quốc Huy

Biến trình mực nước tổng cộng tại 10 trạm Hải vãn

(Cửa Ông, Hòn Dấu, Bạch Long Vĩ, Hòn Ngư, Sơn Trà, Quy Nhơn, Phú Quý, Vũng Tàu, Rạch Giá, Phú Quốc)

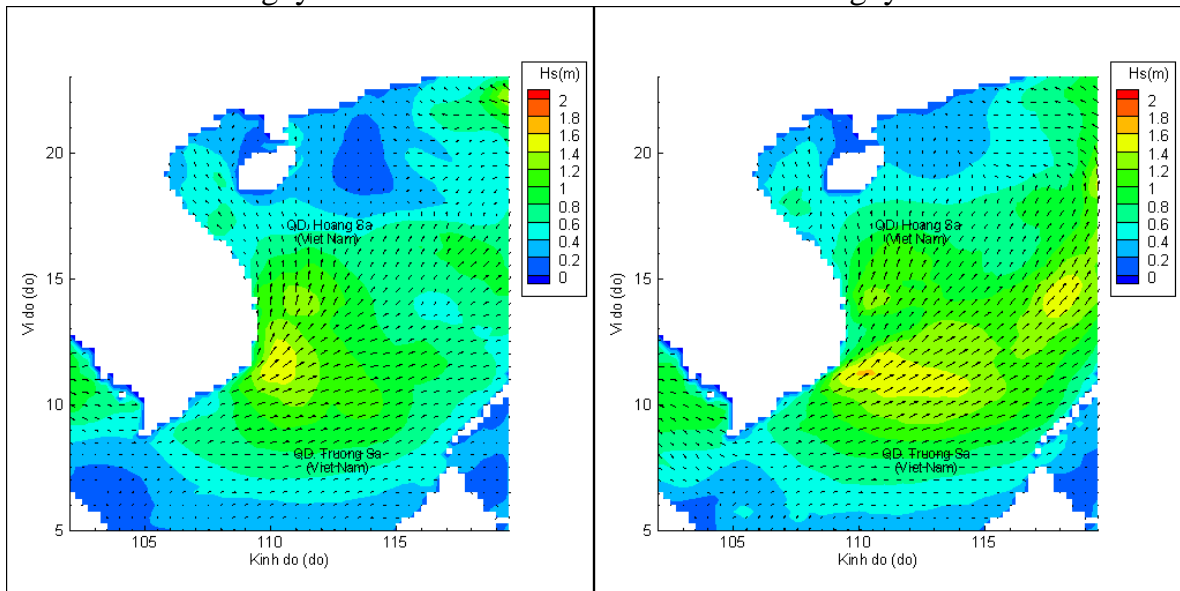


Phân bố độ cao sóng ven bờ và ngoài khơi biển Việt Nam



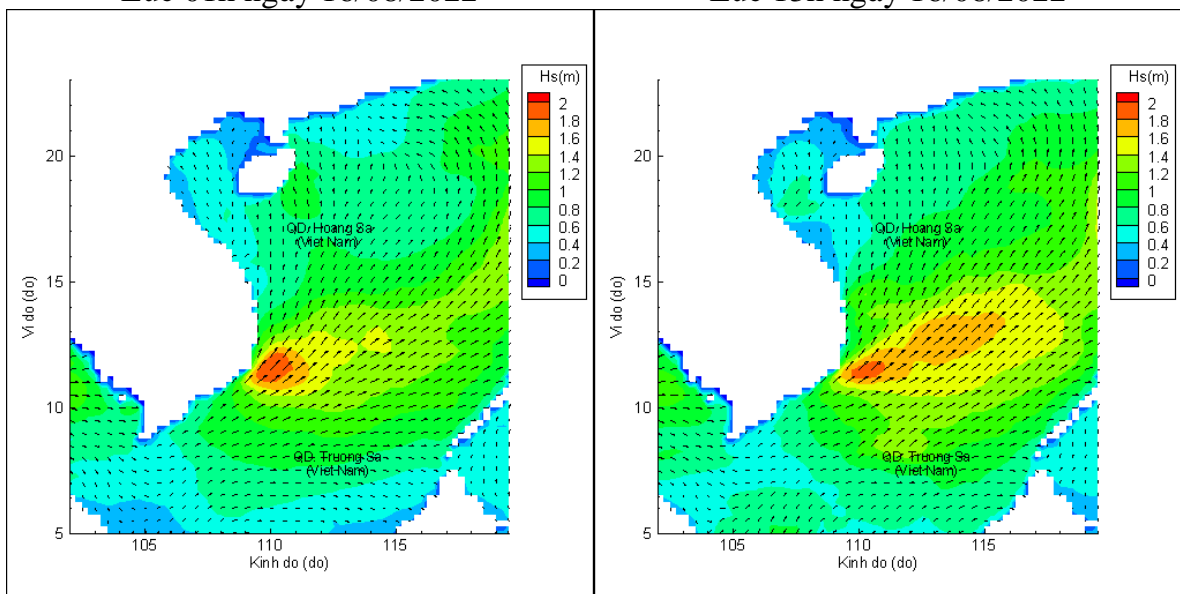
Lúc 13h ngày 15/08/2022

Lúc 19h ngày 15/08/2022



Lúc 01h ngày 16/08/2022

Lúc 13h ngày 16/08/2022



Lúc 01h ngày 17/08/2022

Lúc 13h ngày 17/08/2022