

BẢN TIN DỰ BÁO NƯỚC DÂNG VÀ SÓNG TRONG BÃO SỐ 2 (MULAN)

(Lúc 19 giờ – ngày 09/08/2022)

Bảng giá trị nước dâng tại một số điểm ven biển trong bão

Tỉnh	Địa danh	ND do bão lớn nhất		
		NDDB (cm)	Giờ	Ngày/tháng
Quảng Ninh	Đầm Hà	37	16	11/8
	Cửa Ông	27	19	11/8
Hải Phòng	Hải An	27	11	10/8
	Kiến Thụy	26	11	10/8
	Hòn Dấu	26	11	10/8
	Bạch Long Vĩ	24	17	11/8
Thái Bình	Thái Thụy	26	11	10/8
Nam Định	Hải Hậu	26	12	10/8
Ninh Bình	Kim Sơn	27	12	10/8
Thanh Hóa	Quảng Xương	28	12	10/8
Nghệ An	Diễn Châu	27	13	10/8
	Hòn Ngư	27	22	11/8
Hà Tĩnh	Thạch Hà	26	12	10/8
Quảng Bình	Quảng Trạch	22	12	10/8
	Quảng Ninh	19	21	11/8
Quảng Trị	Gio Linh	17	20	11/8
	Cồn Cỏ	17	21	11/8
Thừa Thiên Huế	Hương Trà	16	20	11/8
	Phú Lộc	16	19	11/8
TP. Đà Nẵng	Liên Chiểu	15	9	10/8
	Sơn Trà	15	9	10/8
	Ngũ Hành Sơn	15	8	10/8
	Hoàng Sa	15	19	9/8

Vùng Biển	Độ cao sóng biển dự báo trong 48 giờ		
	Độ cao sóng (m)	Hướng thịnh hành	Ghi chú
Khu vực ven bờ			
Bắc vịnh Bắc Bộ	0.8 - 2.5	Bắc, Tây Nam, Đông Bắc	Cảnh báo
Nam vịnh Bắc Bộ	0.6 - 1.6	Tây Nam, Đông Bắc	
Quảng Trị đến Quảng Ngãi	0.9 - 2.7	Tây	Cảnh báo
Bình Định đến Ninh Thuận	1.5 - 3.5	Tây Nam, Nam	Cảnh báo
Bình Thuận đến Cà Mau	0.6 - 2.5	Tây Nam, Tây	Cảnh báo
Cà Mau đến Kiên Giang	0.3 - 1.5	Tây, Tây Bắc	
Khu vực ngoài khơi			
Quần đảo Hoàng Sa	2.7 - 3.2	Tây Nam, Nam	Cảnh báo
Quần đảo Trường Sa	1.1 - 3.0	Tây	Cảnh báo
Bắc Biển Đông	3.0 - 4.9	Tây Nam, Nam	Cảnh báo
Giữa Biển Đông	1.9 - 3.9	Tây Nam, Tây	Cảnh báo
Nam Biển Đông	0.5 - 2.4	Tây	Cảnh báo

Tin phát lúc: 13 giờ 00

Thời điểm phát tin dự báo tiếp theo: 01 giờ 00 ngày 10/08/2022

Người xây dựng bản tin: Nguyễn Thị Lan

Người soát bản tin: Lê Quốc Huy

Nhận định:

Hồi 19h ngày 09/08/2022, vị trí tâm bão ở vào khoảng 18.7 độ Vĩ Bắc, 112.2 độ Kinh Đông. Dự báo trong 06h tới, bão di chuyển chủ yếu theo hướng Bắc Tây Bắc.

Sóng:

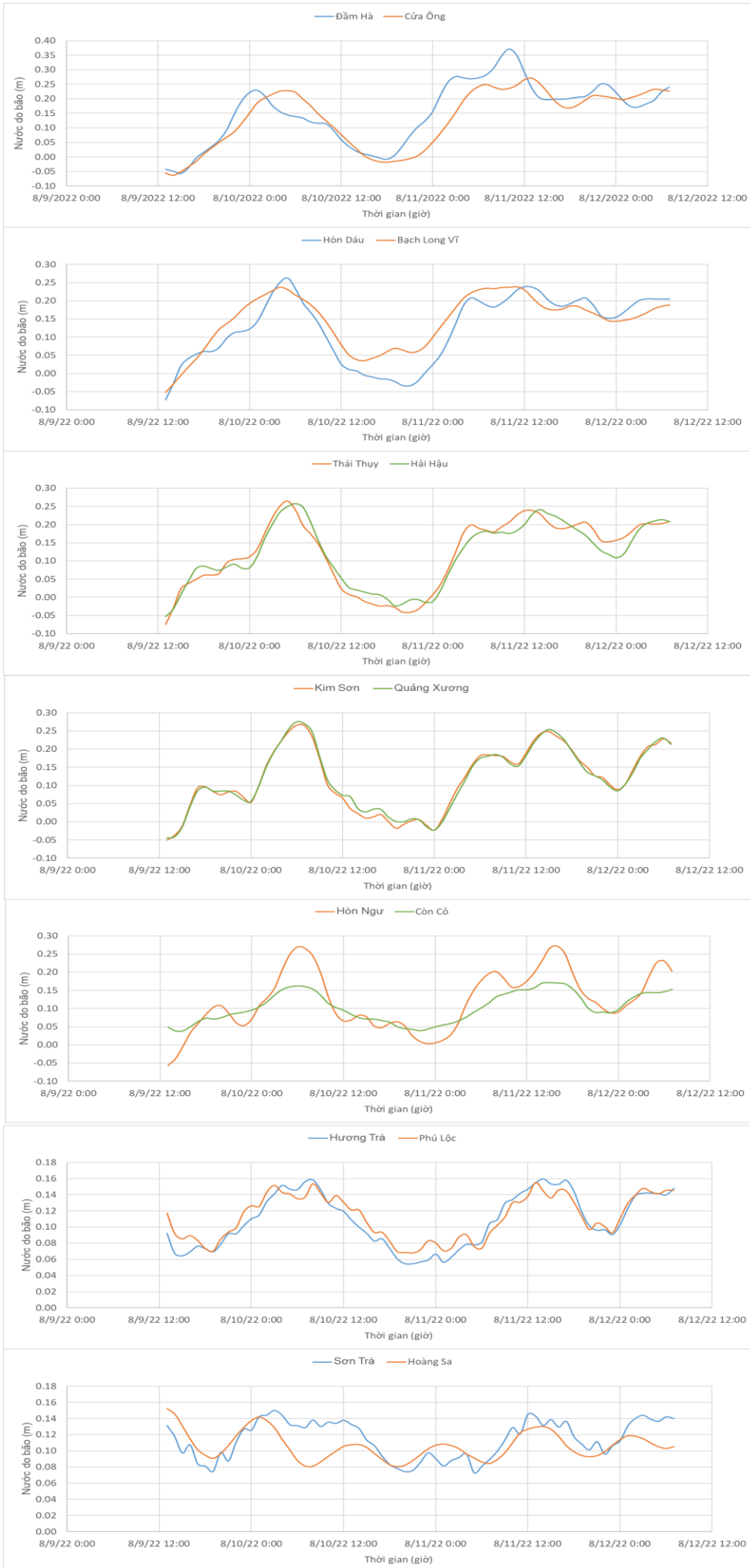
Khu vực ven bờ: Do ảnh hưởng của bão, khu vực Bắc vịnh Bắc Bộ, Quảng Trị đến Cà Mau, độ cao sóng lớn nhất khoảng 2.5-3.5 m.

Khu vực ngoài khơi: Khu vực Bắc Biển Đông độ cao sóng lớn nhất có thể lên tới 4.9 m. Khu vực quần đảo Hoàng Sa, quần đảo Trường Sa, khu vực giữa Biển Đông và Nam Biển Đông độ cao sóng lớn nhất khoảng 2.4-3.9 m.

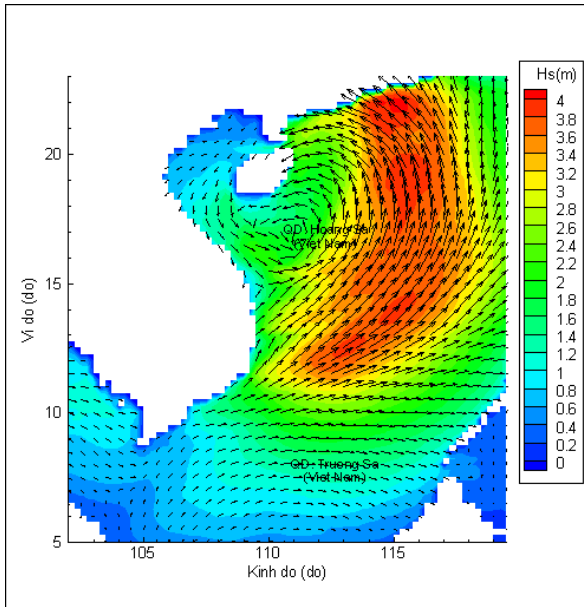
Nước dâng do bão:

Mức nước dâng do bão cao nhất khoảng 37 cm tại khu vực Đầm Hà (Quảng Ninh). Các khu vực ven biển kéo dài từ Quảng Ninh đến Đà Nẵng mực nước dâng do bão dao động trong khoảng 15-37 cm.

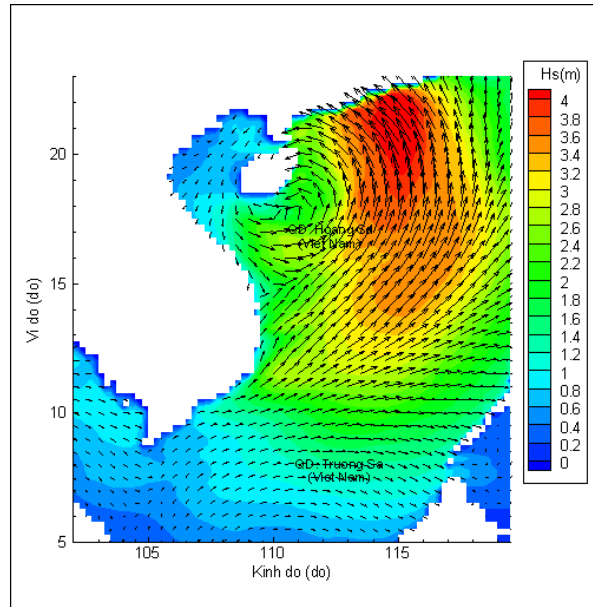
Biến trình nước dâng tại các vị trí ảnh hưởng của bão số 2 (MULAN)



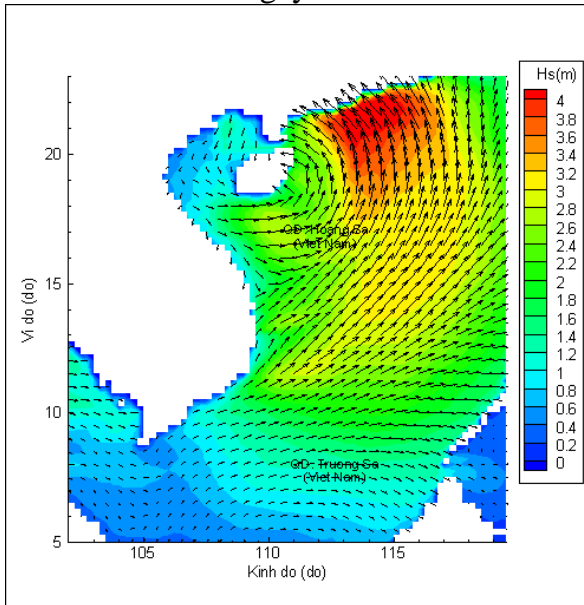
Phân bố độ cao sóng ven bờ và ngoài khơi biển Việt Nam



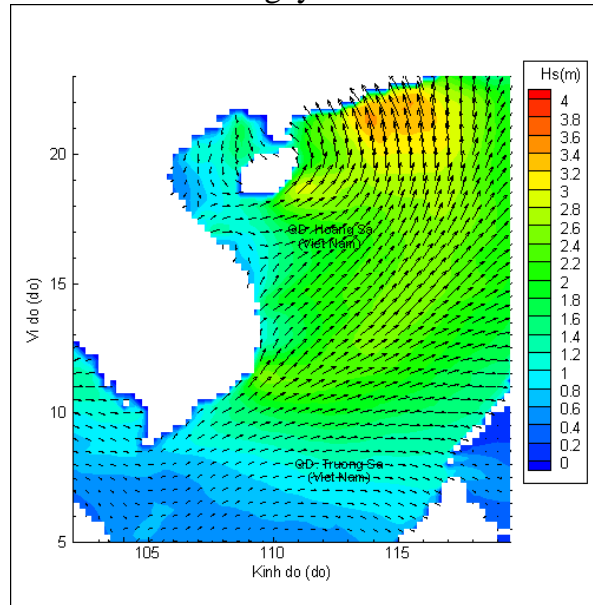
Lúc 19h ngày 09/08/2022



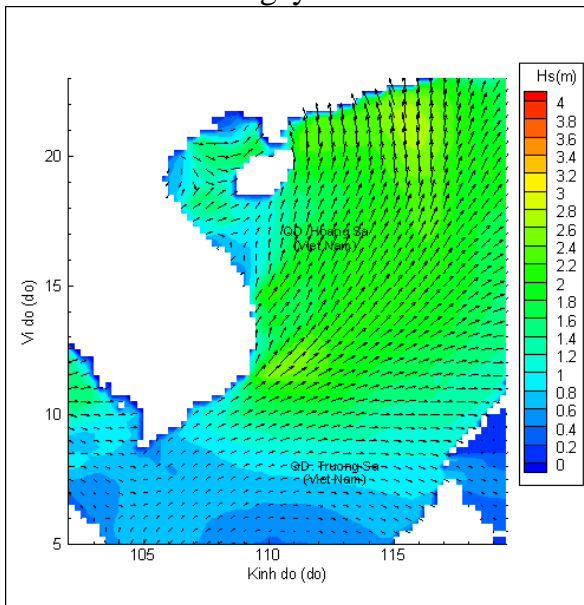
Lúc 01h ngày 10/08/2022



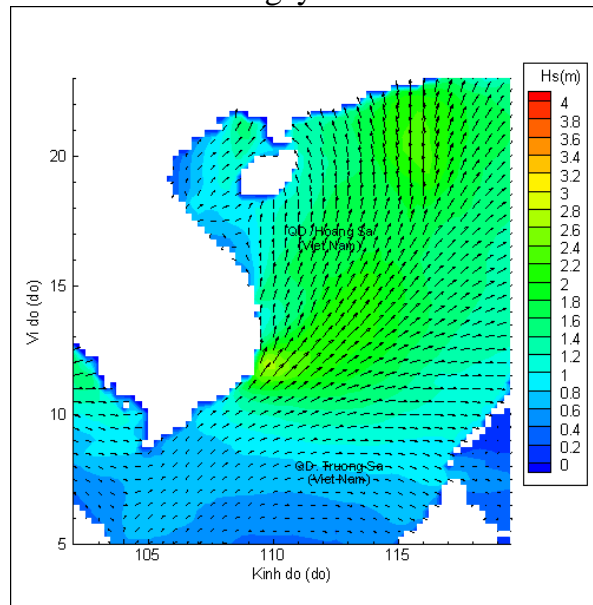
Lúc 07h ngày 10/08/2022



Lúc 19h ngày 10/08/2022



Lúc 07h ngày 11/08/2022



Lúc 19h ngày 11/08/2022