

**BẢN TIN DỰ BÁO MỨC NƯỚC VÀ SÓNG BIỂN**

(Lúc 13 giờ – ngày 06/08/2022)

Tỉnh/ TP	Huyện	Mức nước tổng cộng dự báo trong 48 giờ (cm)								
		06/08		07/08				08/08		
		13h	19h	1h	7h	13h	19h	1h	7h	13h
Quảng Ninh	Đầm Hà	6	83	-21	-36	4	120	-9	-87	-4
	Cửa Ông	19	65	-9	-39	16	102	-1	-85	2
TP. Hải Phòng	Hòn Dấu	32	53	5	-49	21	90	7	-84	1
	Bạch Long Vĩ	32	46	-11	-41	27	87	-12	-77	15
Thái Bình	Thái Thụy	36	50	7	-50	23	87	7	-81	2
Nam Định	Hải Hậu	48	34	13	-54	33	74	8	-77	9
Ninh Bình	Kim Sơn	50	31	14	-56	34	72	11	-78	8
Thanh Hóa	Quảng Xương	53	27	17	-56	35	67	13	-73	9
Nghệ An	Diễn Châu	54	22	21	-54	36	55	17	-65	13
	Hòn Ngư	55	20	22	-52	37	53	17	-63	14
Hà Tĩnh	Thạch Hà	54	13	26	-49	39	42	22	-58	18
Quảng Bình	Quảng Trạch	49	1	30	-40	40	20	27	-47	28
	Quảng Ninh	44	-5	28	-30	41	7	26	-33	34
Quảng Trị	Gio Linh	40	-10	25	-21	41	-2	22	-20	40
	Cồn Cỏ	41	-10	23	-21	44	-2	18	-21	44
Thừa Thiên Huế	Hương Trà	34	-12	19	-9	40	-10	17	-6	45
	Phú Lộc	29	-14	14	1	39	-17	12	7	49
TP. Đà Nẵng	Sơn Trà	25	-15	12	9	38	-22	9	18	52
	Hoàng Sa	18	-14	-4	30	38	-30	-10	33	61
Quảng Nam	Tam Kỳ	21	-18	7	20	37	-29	4	30	58
	Cù Lao Chàm	23	-16	8	17	37	-27	4	25	55
Quảng Ngãi	TP. Quảng Ngãi	20	-22	5	26	38	-38	-1	34	63
	Lý Sơn	20	-19	4	27	38	-35	-2	33	62
Bình Định	Phú Mỹ	18	-24	5	33	39	-42	-4	36	62
	Quy Nhơn	17	-26	3	33	38	-42	-5	36	62
Phú Yên	Tp. Tuy Hòa	24	-19	7	38	46	-37	-3	41	66
Khánh Hòa	TP. Nha Trang	27	-20	5	34	48	-37	-7	38	67
	Trường Sa	23	-25	-3	25	41	-42	-18	31	60
Ninh Thuận	TP. PR-Tháp Chàm	29	-26	1	25	51	-42	-10	31	67
Bình Thuận	TP. Phan Thiết	53	-59	0	4	60	-59	-37	27	54
	Phú Quý	32	-33	-4	20	49	-46	-22	28	61
Bà Rịa Vũng Tàu	Vũng Tàu	61	-59	-29	16	43	-27	-102	59	22
	Côn Đảo	69	-50	-32	10	57	-18	-97	47	49
TPHCM	Cần Giờ	62	-62	-31	11	42	-25	-107	57	18
Tiền Giang	Gò Công Tây	64	-67	-29	7	43	-28	-108	55	18
Bến Tre	Ba Tri	65	-68	-32	4	45	-29	-111	55	20
Trà Vinh	Duyên Hải	68	-63	-36	6	47	-24	-115	59	25
Sóc Trăng	Tân Phú	65	-48	-41	3	43	-11	-115	51	26
Bạc Liêu	TP. Bạc Liêu	47	-18	-57	4	36	14	-115	31	34
Cà Mau	Năm Căn	37	2	-59	-5	38	28	-97	2	46
	Trần Văn Thời	43	-4	-8	-20	30	22	-29	-20	26
Kiên Giang	Rạch Giá	41	1	21	7	20	32	7	-1	0
	Phú Quốc	5	15	2	-15	-7	24	4	-20	-13
	Thô Chu	10	11	0	-13	3	19	3	-16	1

Vùng Biển	Độ cao sóng biển dự báo trong 48 giờ		
	Độ cao sóng lớn nhất (m)	Hướng thịnh hành	Ghi chú
Bắc vịnh Bắc Bộ	0.3 - 0.9	Đông Nam, Nam, Đông	
Nam vịnh Bắc Bộ	0.3 - 0.8	Đông Nam, Nam	
Quảng Trị đến Quảng Ngãi	0.6 - 1.2	Đông Nam, Nam	
Bình Định đến Ninh Thuận	1.0 - 3.1	Tây Nam	Cảnh báo
Bình Thuận đến Cà Mau	1.3 - 3.5	Tây, Tây Nam	Cảnh báo
Cà Mau đến Kiên Giang	0.3 - 1.4	Tây	
Quần đảo Hoàng Sa	1.0 - 1.2	Nam	
Quần đảo Trường Sa	2.9 - 3.5	Tây Nam, Tây	Cảnh báo
Bắc Biển Đông	1.8 - 3.3	Đông Nam, Đông, Nam	Cảnh báo
Giữa Biển Đông	2.3 - 4.1	Tây Nam	Cảnh báo
Nam Biển Đông	2.5 - 3.4	Tây, Tây Nam	Cảnh báo

**Tin phát lúc: 13 giờ 00**

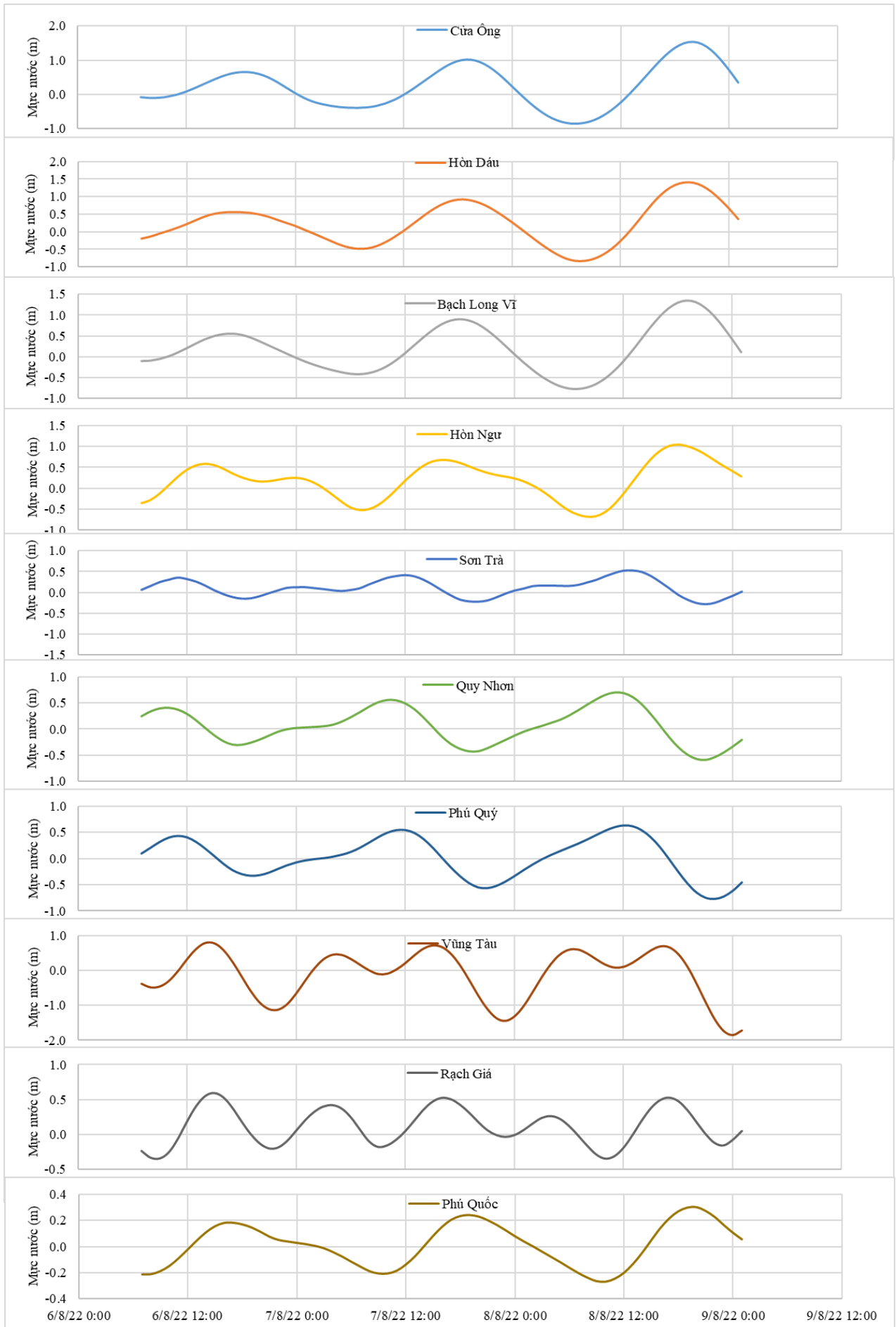
Thời điểm phát tin dự báo tiếp theo: 13 giờ 00 ngày 07/08/2022

Người xây dựng bản tin: Trần Văn Mỹ

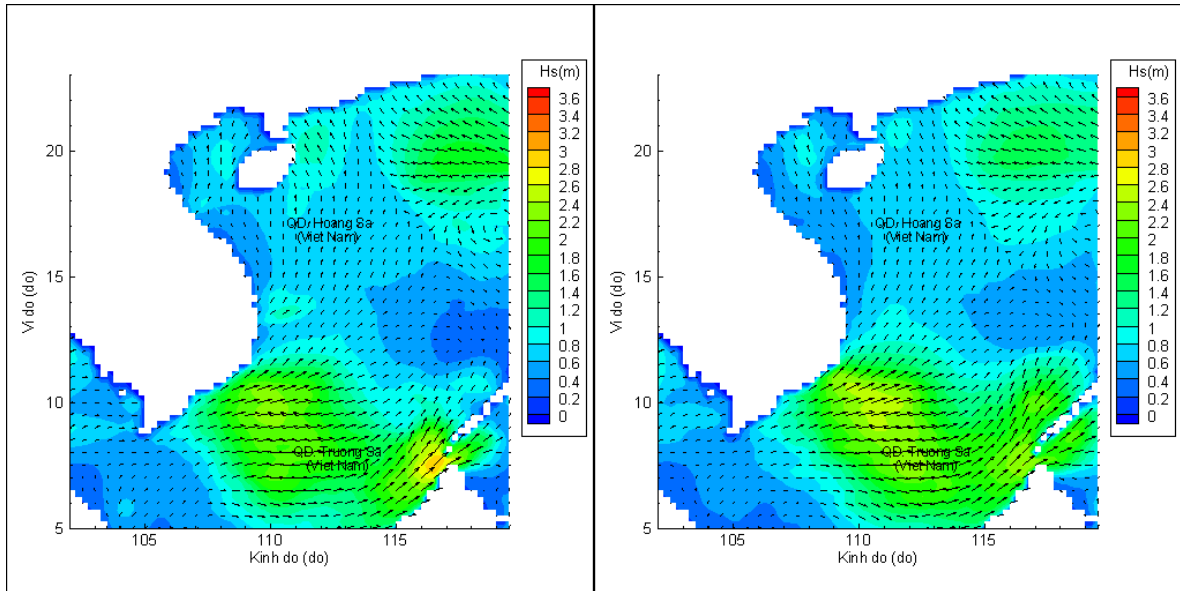
Người soát bản tin: Lê Quốc Huy

## Biến trình mực nước tổng cộng tại 10 trạm Hải vãn

(Cửa Ông, Hòn Dấu, Bạch Long Vĩ, Hòn Ngự, Sơn Trà, Quy Nhơn, Phú Quý, Vũng Tàu, Rạch Giá, Phú Quốc)

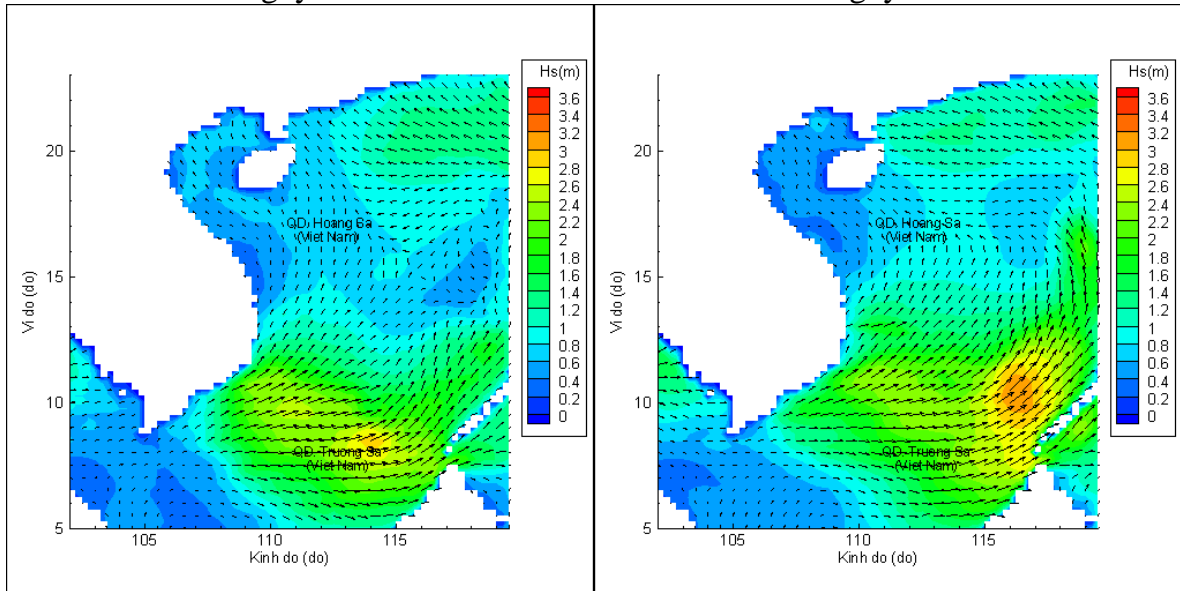


# Phân bố độ cao sóng ven bờ và ngoài khơi biển Việt Nam



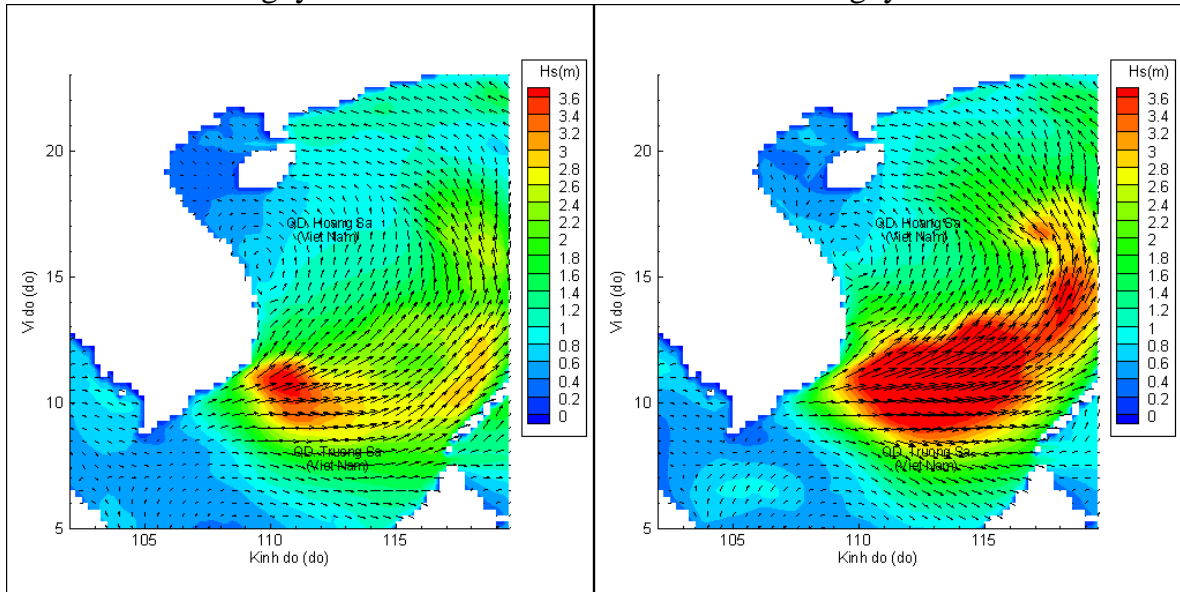
Lúc 13h ngày 06/08/2022

Lúc 19h ngày 06/08/2022



Lúc 01h ngày 07/08/2022

Lúc 13h ngày 07/08/2022



Lúc 01h ngày 08/08/2022

Lúc 13h ngày 08/08/2022