

**BẢN TIN DỰ BÁO MỨC NƯỚC VÀ SÓNG BIỂN**

(Lúc 13 giờ – ngày 04/08/2022)

Tỉnh/ TP	Huyện	Mức nước tổng cộng dự báo trong 48 giờ (cm)								
		04/08		05/08				06/08		
		13h	19h	1h	7h	13h	19h	1h	7h	13h
Quảng Ninh	Đầm Hà	-51	-19	27	60	-14	13	-9	32	11
	Cửa Ông	-35	-31	37	50	3	-2	1	18	34
TP. Hải Phòng	Hòn Dấu	-19	-38	46	31	18	-13	17	7	42
	Bạch Long Vĩ	-23	-33	46	34	9	-11	9	13	40
Thái Bình	Thái Thụy	-12	-39	47	25	24	-15	20	3	46
Nam Định	Hải Hậu	1	-45	49	14	36	-22	22	-9	57
Ninh Bình	Kim Sơn	6	-46	49	8	40	-22	25	-15	59
Thanh Hóa	Quảng Xương	11	-48	49	5	43	-25	27	-18	61
Nghệ An	Diễn Châu	16	-47	47	0	46	-29	26	-21	63
	Hòn Ngư	17	-47	46	0	47	-30	25	-21	64
Hà Tĩnh	Thạch Hà	17	-45	43	1	47	-31	25	-19	62
Quảng Bình	Quảng Trạch	13	-32	32	-1	40	-27	23	-18	54
	Quảng Ninh	11	-23	26	-3	35	-24	20	-15	49
Quảng Trị	Gio Linh	11	-12	19	-3	29	-20	18	-11	45
	Cồn Cỏ	9	-10	21	-1	29	-19	18	-9	46
Thừa Thiên Huế	Hương Trà	10	1	10	0	24	-12	12	-5	39
	Phú Lộc	9	9	1	2	21	-6	7	1	34
TP. Đà Nẵng	Sơn Trà	7	16	-5	4	17	-1	4	7	29
	Hoàng Sa	-2	30	-9	16	4	6	-4	25	17
Quảng Nam	Tam Kỳ	5	24	-9	8	11	3	0	15	24
	Cù Lao Chàm	6	22	-8	7	13	2	2	13	25
Quảng Ngãi	TP. Quảng Ngãi	0	25	-8	11	6	1	1	20	20
	Lý Sơn	0	28	-8	13	7	4	0	22	21
Bình Định	Phú Mỹ	-4	28	-4	15	4	2	4	25	16
	Quy Nhơn	-6	26	-5	13	0	0	4	26	16
Phú Yên	Tp. Tuy Hòa	-8	27	-7	9	-2	-3	0	21	13
Khánh Hòa	TP. Nha Trang	5	33	2	17	12	4	7	28	28
	Trường Sa	2	24	-6	5	9	-2	-1	18	24
Ninh Thuận	TP. PR-Tháp Chàm	4	25	-4	8	14	-3	4	18	30
Bình Thuận	TP. Phan Thiết	43	-12	24	-36	49	-43	22	-18	58
	Phú Quý	11	19	-2	-1	19	-10	3	12	34
Bà Rịa Vũng Tàu	Vũng Tàu	99	-69	67	-90	84	-76	30	-42	67
	Côn Đảo	93	-63	65	-86	81	-68	24	-41	71
TPHCM	Cần Giờ	105	-80	70	-100	88	-82	34	-49	69
Tiền Giang	Gò Công Tây	110	-87	74	-106	92	-89	38	-55	72
Bến Tre	Ba Tri	115	-91	78	-109	95	-93	34	-60	73
Trà Vinh	Duyên Hải	116	-89	81	-109	95	-91	29	-58	73
Sóc Trăng	Tân Phú	108	-83	79	-108	87	-82	24	-57	66
Bạc Liêu	TP. Bạc Liêu	82	-58	61	-90	61	-50	3	-45	48
Cà Mau	Năm Căn	46	-27	33	-63	35	-21	-15	-33	37
	Trần Văn Thời	38	-24	22	-40	32	-19	14	-30	40
Kiên Giang	Rạch Giá	54	-15	35	-21	44	-7	52	1	43
	Phú Quốc	4	-12	-3	-12	-4	-3	3	-14	0
	Thô Chu	4	-5	-6	-7	-1	1	-1	-11	7

Vùng Biển	Độ cao sóng biển dự báo trong 48 giờ		
	Độ cao sóng lớn nhất (m)	Hướng thịnh hành	Ghi chú
Bắc vịnh Bắc Bộ	0.3 - 1.6	Nam	
Nam vịnh Bắc Bộ	0.4 - 1.5	Nam, Tây Nam	
Quảng Trị đến Quảng Ngãi	0.4 - 1.2	Nam, Đông Nam	
Bình Định đến Ninh Thuận	0.6 - 1.6	Tây Nam, Nam	
Bình Thuận đến Cà Mau	0.3 - 2.0	Tây	Cảnh báo
Cà Mau đến Kiên Giang	0.3 - 1.3	Tây, Tây Bắc	
Quần đảo Hoàng Sa	1.1 - 1.5	Nam	
Quần đảo Trường Sa	0.5 - 1.8	Tây, Tây Nam	
Bắc Biển Đông	0.5 - 2.0	Nam, Tây Nam	Cảnh báo
Giữa Biển Đông	0.3 - 1.5	Tây Nam	
Nam Biển Đông	0.4 - 2.0	Tây	Cảnh báo

**Tin phát lúc: 13 giờ 00**

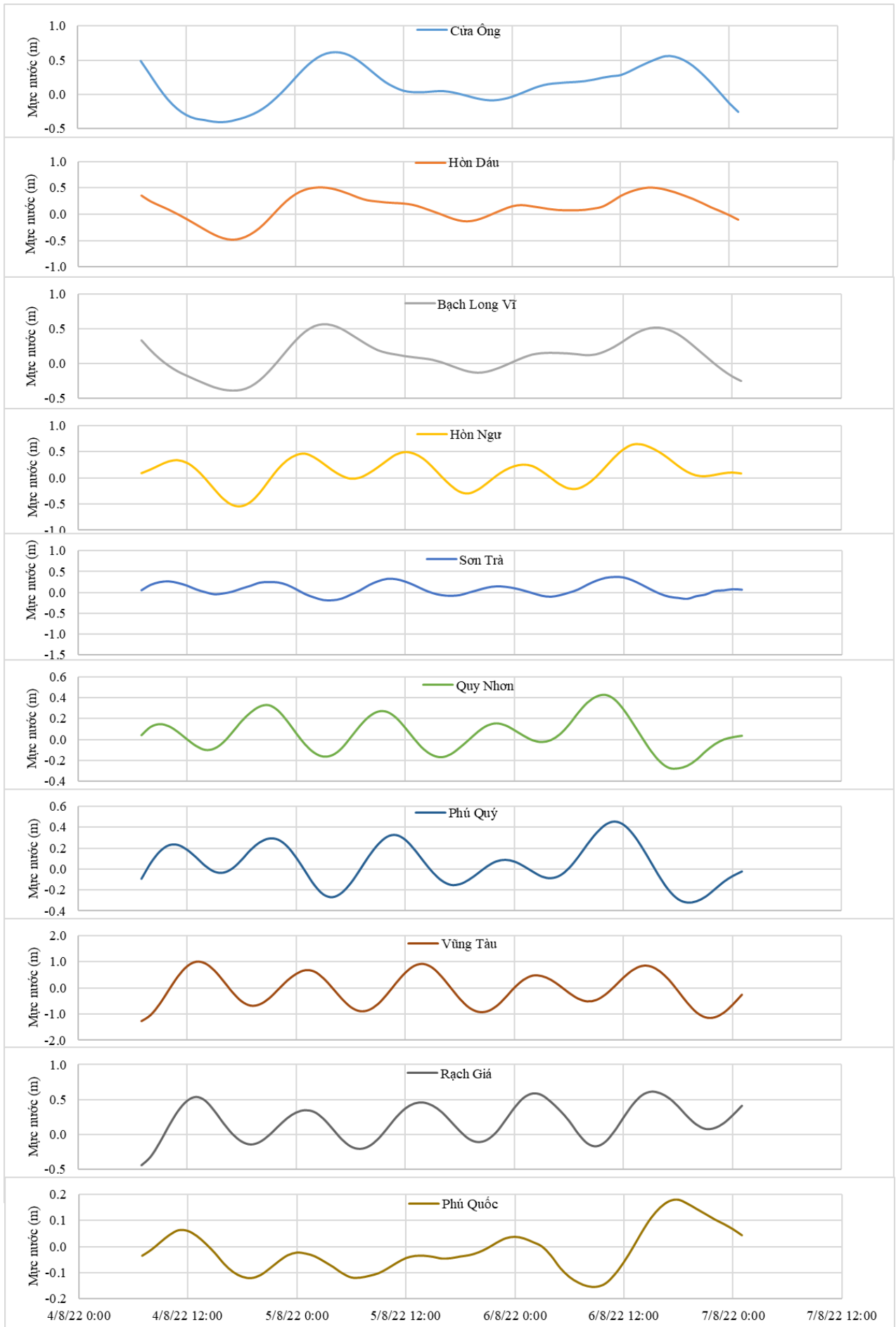
Thời điểm phát tin dự báo tiếp theo: 13 giờ 00 ngày 05/08/2022

Người xây dựng bản tin: Trần Văn Mỹ

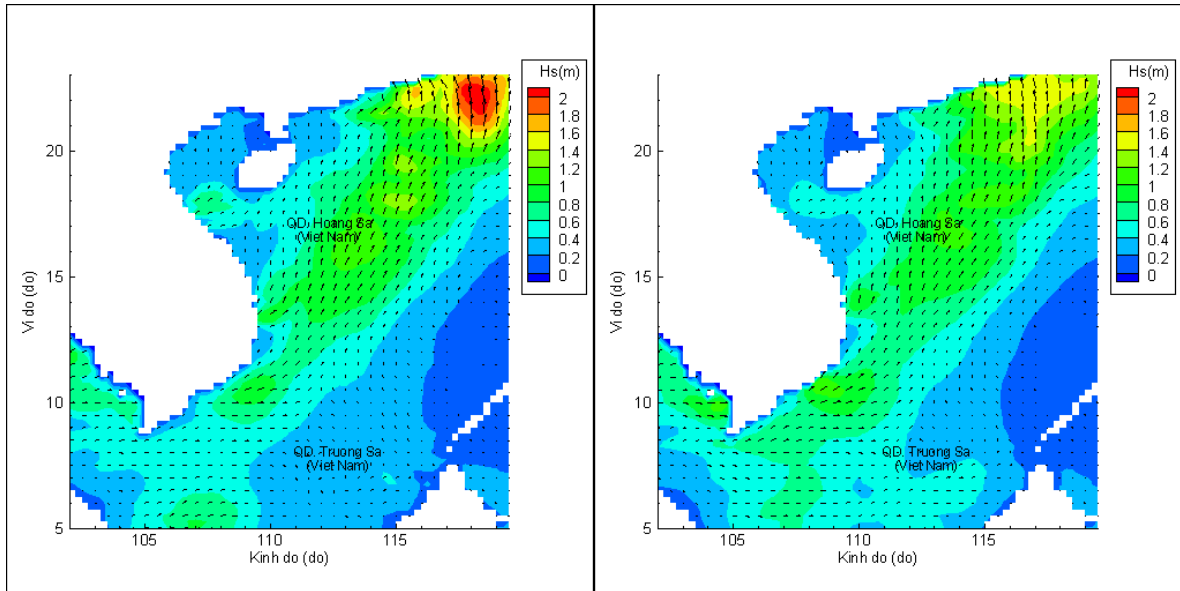
Người soát bản tin: Lê Quốc Huy

## Biến trình mực nước tổng cộng tại 10 trạm Hải vãn

(Cửa Ông, Hòn Dấu, Bạch Long Vĩ, Hòn Ngự, Sơn Trà, Quy Nhơn, Phú Quý, Vũng Tàu, Rạch Giá, Phú Quốc)

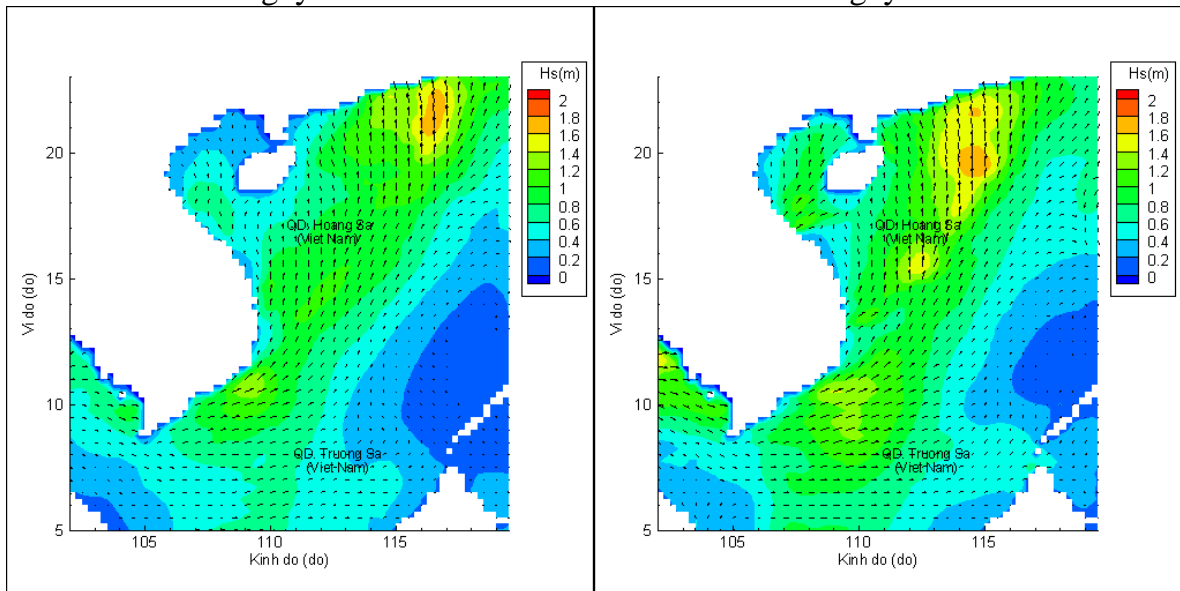


# Phân bố độ cao sóng ven bờ và ngoài khơi biển Việt Nam



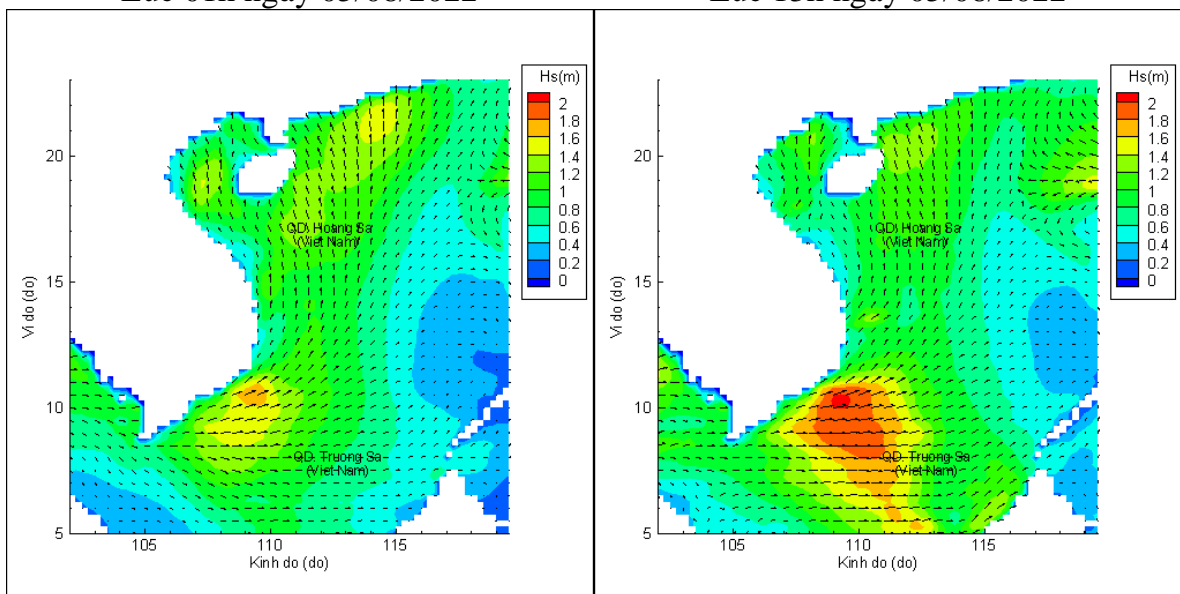
Lúc 13h ngày 04/08/2022

Lúc 19h ngày 04/08/2022



Lúc 01h ngày 05/08/2022

Lúc 13h ngày 05/08/2022



Lúc 01h ngày 06/08/2022

Lúc 13h ngày 06/08/2022