

BẢN TIN DỰ BÁO MỨC NƯỚC VÀ SÓNG BIỂN

(Lúc 13 giờ – ngày 03/08/2022)

Tỉnh/ TP	Huyện	Mức nước tổng cộng dự báo trong 48 giờ (cm)								
		03/08		04/08				05/08		
		13h	19h	1h	7h	13h	19h	1h	7h	13h
Quảng Ninh	Đầm Hà	-89	-36	77	70	-56	-28	25	69	-4
	Cửa Ông	-79	-47	83	62	-38	-42	33	55	15
TP. Hải Phòng	Hòn Dấu	-61	-51	86	44	-24	-50	46	38	27
	Bạch Long Vĩ	-62	-40	87	41	-28	-42	45	42	19
Thái Bình	Thái Thụy	-53	-51	85	37	-17	-51	47	31	33
Nam Định	Hải Hậu	-39	-54	83	29	-2	-57	48	18	45
Ninh Bình	Kim Sơn	-33	-54	84	24	3	-57	49	10	50
Thanh Hóa	Quảng Xương	-27	-56	80	21	9	-59	49	7	53
Nghệ An	Diễn Châu	-18	-54	72	15	15	-57	45	3	56
	Hòn Ngư	-18	-53	71	16	16	-57	44	3	56
Hà Tĩnh	Thạch Hà	-16	-49	65	17	17	-54	42	3	55
Quảng Bình	Quảng Trạch	-14	-32	44	18	14	-40	31	3	45
	Quảng Ninh	-10	-19	31	15	13	-30	25	2	40
Quảng Trị	Gio Linh	-7	-4	18	11	12	-18	17	2	35
	Cồn Cỏ	-10	-2	20	11	10	-17	19	4	36
Thừa Thiên Huế	Hương Trà	-3	11	3	9	11	-5	9	4	30
	Phú Lộc	1	21	-9	7	10	5	1	6	26
TP. Đà Nẵng	Sơn Trà	3	29	-17	6	8	13	-4	8	21
	Hoàng Sa	0	48	-21	6	-2	30	-7	19	6
Quảng Nam	Tam Kỳ	5	40	-25	5	5	22	-9	10	14
	Cù Lao Chàm	4	37	-23	5	6	20	-8	10	16
Quảng Ngãi	TP. Quảng Ngãi	1	45	-25	4	-1	26	-7	13	9
	Lý Sơn	1	46	-24	6	0	27	-8	15	9
Bình Định	Phú Mỹ	-2	48	-20	5	-5	27	-5	15	0
	Quy Nhơn	-3	50	-19	4	-8	27	-3	16	0
Phú Yên	Tp. Tuy Hòa	6	55	-14	7	-1	31	3	21	7
Khánh Hòa	TP. Nha Trang	8	55	-14	5	3	31	-2	16	11
	Trường Sa	4	47	-20	-5	2	23	-6	7	10
Ninh Thuận	TP. PR-Tháp Chàm	4	51	-19	0	6	26	-3	10	15
Bình Thuận	TP. Phan Thiết	37	20	7	-48	43	-10	26	-34	52
	Phú Quý	10	43	-18	-10	11	17	-3	0	18
Bà Rịa Vũng Tàu	Vũng Tàu	110	-47	83	-132	103	-68	72	-91	87
	Côn Đảo	104	-44	83	-127	96	-60	70	-87	83
TPHCM	Cần Giờ	119	-60	91	-143	110	-78	77	-100	93
Tiền Giang	Gò Công Tây	124	-68	97	-151	117	-85	83	-106	98
Bến Tre	Ba Tri	128	-73	101	-155	122	-88	85	-109	99
Trà Vinh	Duyên Hải	132	-72	105	-158	122	-86	86	-110	98
Sóc Trăng	Tân Phú	128	-71	108	-158	115	-79	83	-111	87
Bạc Liêu	TP. Bạc Liêu	104	-53	98	-140	87	-54	66	-95	61
Cà Mau	Năm Căn	61	-20	66	-100	47	-22	36	-67	35
	Trần Văn Thời	34	-14	34	-50	20	-14	30	-39	41
Kiên Giang	Rạch Giá	43	-13	41	-28	22	-10	56	-25	65
	Phú Quốc	6	-8	6	-8	-12	-9	4	-9	6
	Thô Chu	6	-1	-2	-5	-8	-1	-1	-4	8

Vùng Biển	Độ cao sóng biển dự báo trong 48 giờ		
	Độ cao sóng lớn nhất (m)	Hướng thịnh hành	Ghi chú
Bắc vịnh Bắc Bộ	0.3 - 1.1	Nam, Tây Nam	
Nam vịnh Bắc Bộ	0.4 - 1.1	Đông Nam, Nam	
Quảng Trị đến Quảng Ngãi	0.3 - 1.3	Nam, Đông Nam	
Bình Định đến Ninh Thuận	0.5 - 1.3	Tây Nam, Nam	
Bình Thuận đến Cà Mau	0.3 - 1.3	Tây, Tây Nam	
Cà Mau đến Kiên Giang	0.3 - 1.4	Tây, Tây Bắc	
Quần đảo Hoàng Sa	1.1 - 1.2	Nam	
Quần đảo Trường Sa	0.3 - 0.7	Đông Nam, Đông	
Bắc Biển Đông	0.3 - 2.5	Nam, Tây Nam	Cảnh báo
Giữa Biển Đông	0.3 - 1.3	Tây Nam, Nam	
Nam Biển Đông	0.3 - 1.0	Tây	

Tin phát lúc: 13 giờ 00

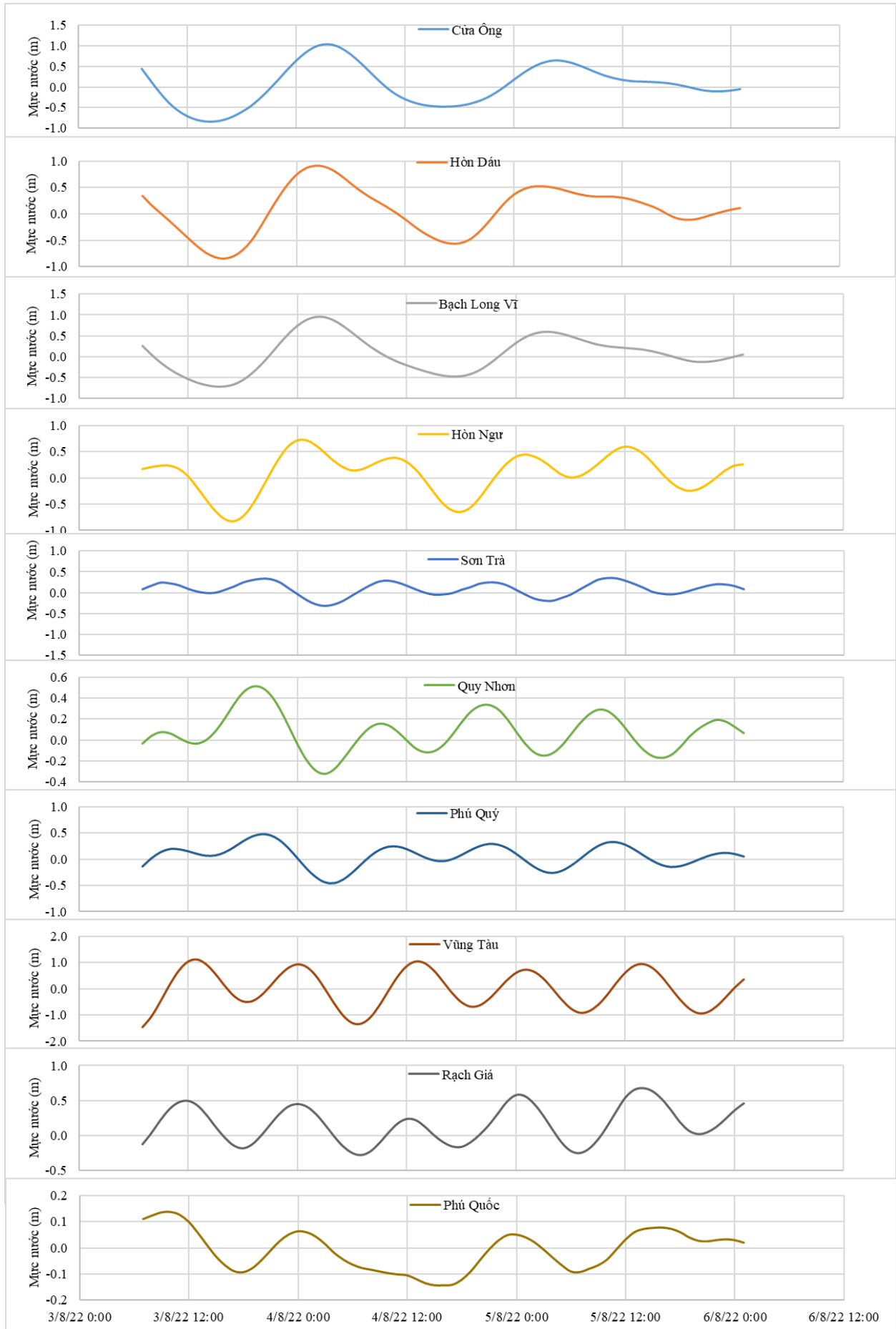
Thời điểm phát tin dự báo tiếp theo: 13 giờ 00 ngày 04/08/2022

Người xây dựng bản tin: Nguyễn Hồng Hạnh

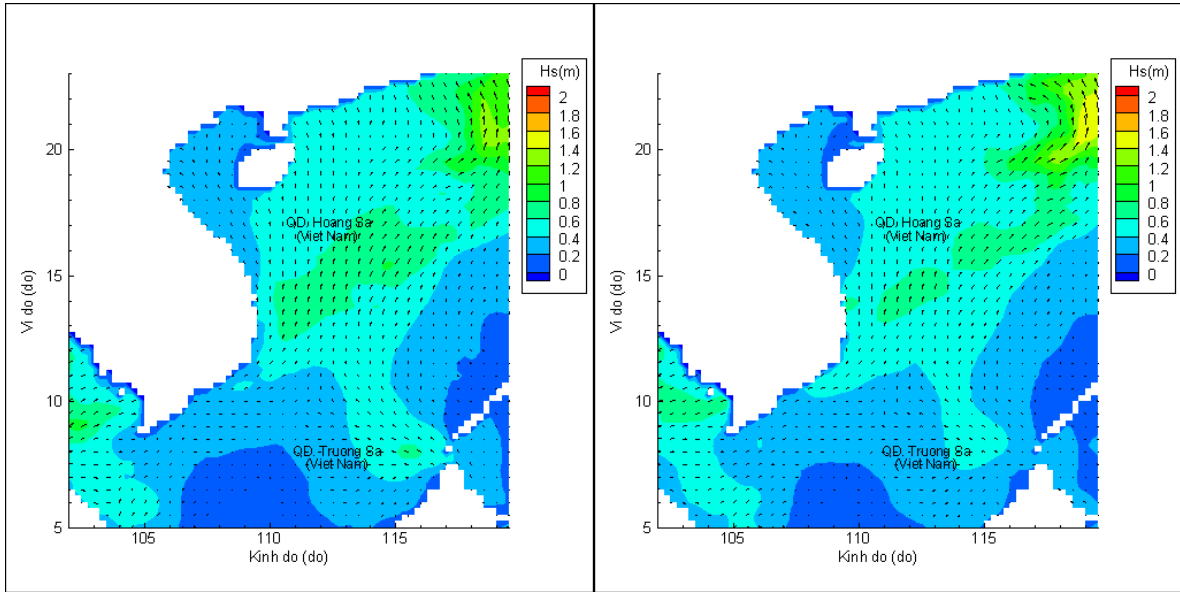
Người soát bản tin: Lê Quốc Huy

Biến trình mực nước tổng cộng tại 10 trạm Hải vãn

(Cửa Ông, Hòn Dấu, Bạch Long Vĩ, Hòn Ngur, Sơn Trà, Quy Nhơn, Phú Quý, Vũng Tàu, Rạch Giá, Phú Quốc)

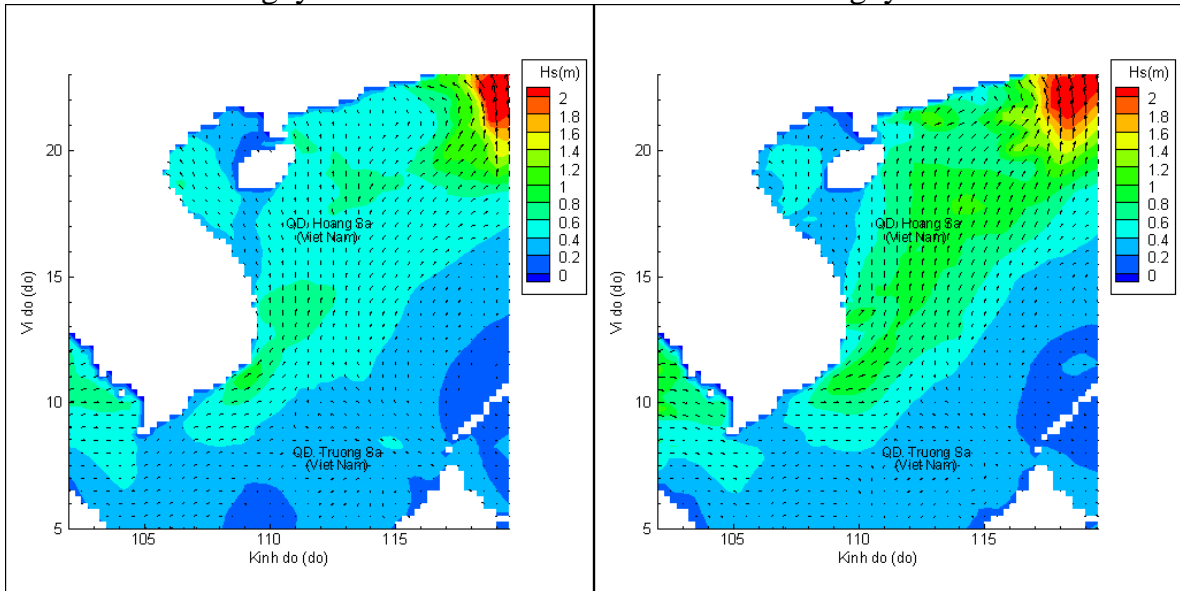


Phân bố độ cao sóng ven bờ và ngoài khơi biển Việt Nam



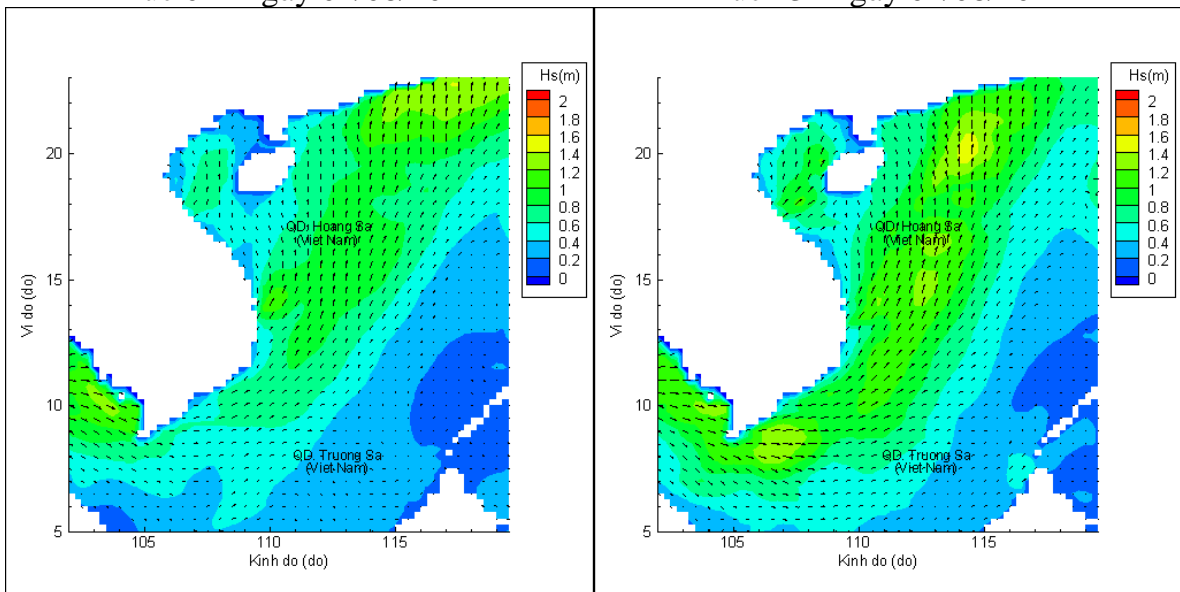
Lúc 13h ngày 03/08/2022

Lúc 19h ngày 03/08/2022



Lúc 01h ngày 04/08/2022

Lúc 13h ngày 04/08/2022



Lúc 01h ngày 05/08/2022

Lúc 13h ngày 05/08/2022