

BẢN TIN DỰ BÁO MỨC NƯỚC VÀ SÓNG BIỂN

(Lúc 13 giờ – ngày 27/07/2022)

Tỉnh/ TP	Huyện	Mức nước tổng cộng dự báo trong 48 giờ (cm)								
		27/07		28/07				29/07		
		13h	19h	1h	7h	13h	19h	1h	7h	13h
Quảng Ninh	Đầm Hà	-117	93	181	-103	-139	62	197	-75	-140
	Cửa Ông	-122	97	164	-82	-139	65	178	-58	-138
TP. Hải Phòng	Hòn Dấu	-122	100	144	-67	-141	69	161	-44	-138
	Bạch Long Vĩ	-96	108	133	-84	-117	83	151	-60	-119
Thái Bình	Thái Thụy	-120	101	133	-61	-136	70	150	-40	-132
Nam Định	Hải Hậu	-114	101	114	-48	-127	72	130	-30	-122
Ninh Bình	Kim Sơn	-111	99	110	-45	-123	72	125	-28	-117
Thanh Hóa	Quảng Xương	-108	93	105	-39	-119	66	119	-23	-112
Nghệ An	Diễn Châu	-97	81	92	-27	-107	57	104	-10	-100
	Hòn Ngư	-94	80	89	-26	-105	56	100	-9	-99
Hà Tĩnh	Thạch Hà	-87	71	80	-18	-98	50	88	-1	-92
Quảng Bình	Quảng Trạch	-65	55	51	-1	-74	44	54	16	-71
	Quảng Ninh	-45	45	29	8	-53	40	29	22	-50
Quảng Trị	Gio Linh	-25	38	8	12	-30	37	6	23	-29
	Cồn Cỏ	-23	43	7	7	-30	42	6	19	-29
Thừa Thiên Huế	Hương Trà	-2	27	-13	14	-5	30	-16	23	-4
	Phú Lộc	18	16	-29	17	16	23	-34	24	17
TP. Đà Nẵng	Sơn Trà	33	8	-40	19	32	18	-47	25	33
	Hoàng Sa	65	8	-59	7	64	23	-63	6	60
Quảng Nam	Tam Kỳ	51	0	-55	19	51	14	-61	22	51
	Cù Lao Chàm	46	4	-49	18	45	16	-55	21	46
Quảng Ngãi	TP. Quảng Ngãi	60	1	-64	17	59	15	-71	17	58
	Lý Sơn	61	2	-60	16	60	16	-67	15	59
Bình Định	Phú Mỹ	64	1	-65	16	62	16	-72	15	61
	Quy Nhơn	65	2	-65	17	63	15	-74	14	61
Phú Yên	Tp. Tuy Hòa	69	11	-61	22	70	25	-69	18	65
Khánh Hòa	TP. Nha Trang	70	13	-66	19	68	29	-74	16	65
	Trường Sa	67	17	-76	8	65	30	-81	2	59
Ninh Thuận	TP. PR-Tháp Chàm	65	16	-77	18	64	32	-86	14	59
Bình Thuận	TP. Phan Thiết	49	53	-129	37	52	66	-131	20	49
	Phú Quý	65	21	-89	18	64	37	-95	10	57
Bà Rịa Vũng Tàu	Vũng Tàu	59	82	-149	3	76	81	-126	-36	85
	Côn Đảo	75	81	-123	-32	85	80	-101	-65	93
TPHCM	Cần Giờ	60	82	-149	-1	76	79	-120	-43	87
Tiền Giang	Gò Công Tây	57	84	-151	0	74	80	-122	-44	87
Bến Tre	Ba Tri	58	85	-147	-7	78	79	-119	-52	90
Trà Vinh	Duyên Hải	71	83	-138	-24	90	77	-110	-68	103
Sóc Trăng	Tân Phú	83	75	-108	-54	100	68	-79	-93	112
Bạc Liêu	TP. Bạc Liêu	100	63	-64	-103	112	58	-34	-135	117
Cà Mau	Năm Căn	88	64	-37	-115	90	64	-13	-135	90
	Trần Văn Thời	26	63	-22	-35	1	62	-6	-42	12
Kiên Giang	Rạch Giá	-14	69	-21	24	-55	63	0	21	-35
	Phú Quốc	-7	27	20	1	-37	23	27	4	-27
	Thô Chu	3	23	13	-4	-21	17	16	-2	-13

Vùng Biển	Độ cao sóng biển dự báo trong 48 giờ		
	Độ cao sóng lớn nhất (m)	Hướng thịnh hành	Ghi chú
Bắc vịnh Bắc Bộ	0.3 - 0.7	Nam, Tây Nam	
Nam vịnh Bắc Bộ	0.4 - 0.8	Đông Nam, Nam	
Quảng Trị đến Quảng Ngãi	0.4 - 1.0	Nam, Đông Nam	
Bình Định đến Ninh Thuận	0.6 - 1.2	Nam, Tây Nam	
Bình Thuận đến Cà Mau	0.3 - 0.9	Nam, Tây Nam	
Cà Mau đến Kiên Giang	0.3 - 1.0	Nam	
Quần đảo Hoàng Sa	0.3 - 0.5	Đông	
Quần đảo Trường Sa	0.5 - 0.8	Tây Nam	
Bắc Biển Đông	0.3 - 0.5	Đông	
Giữa Biển Đông	0.4 - 0.9	Tây Nam	
Nam Biển Đông	0.3 - 0.9	Tây Nam, Tây	

Tin phát lúc: 13 giờ 00

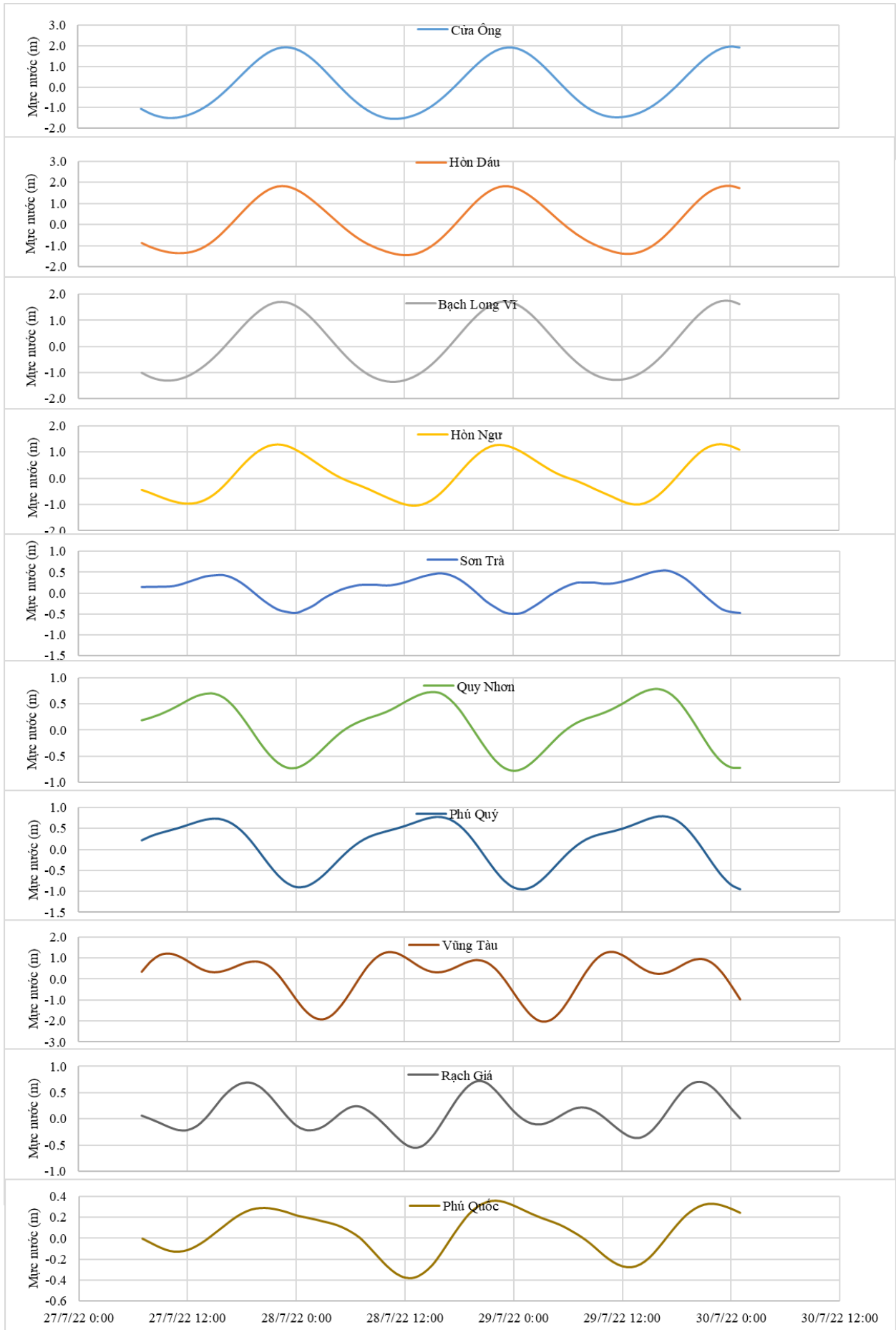
Thời điểm phát tin dự báo tiếp theo: 13 giờ 00 ngày 28/07/2022

Người xây dựng bản tin: Nguyễn Hồng Hạnh

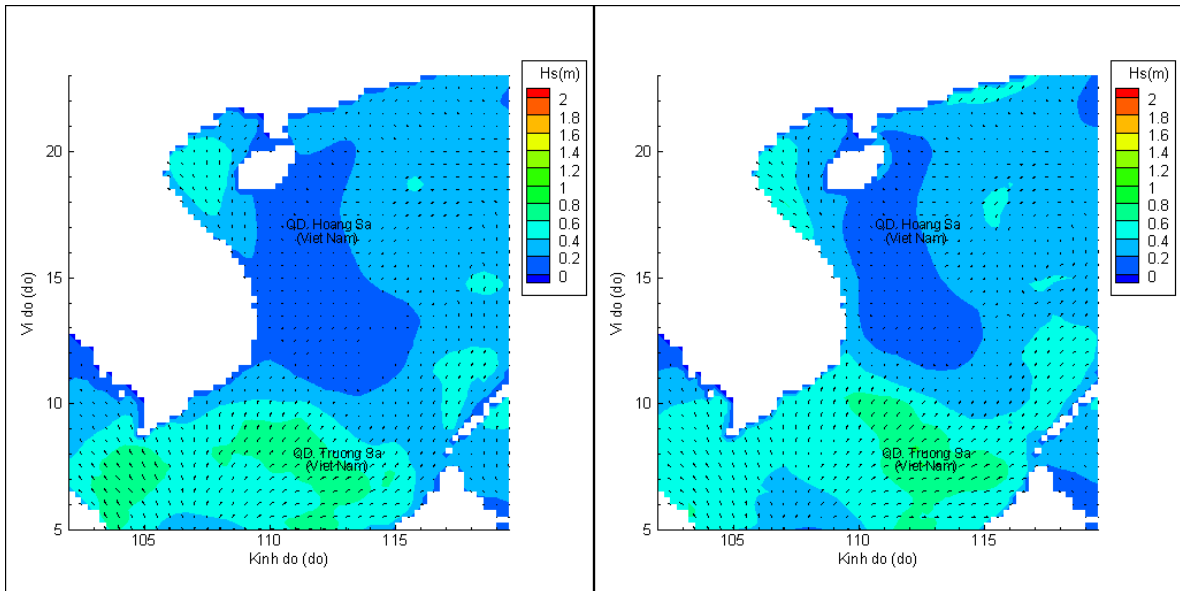
Người soát bản tin: Lê Quốc Huy

Biến trình mực nước tổng cộng tại 10 trạm Hải vãn

(Cửa Ông, Hòn Dấu, Bạch Long Vĩ, Hòn Ngư, Sơn Trà, Quy Nhơn, Phú Quý, Vũng Tàu, Rạch Giá, Phú Quốc)

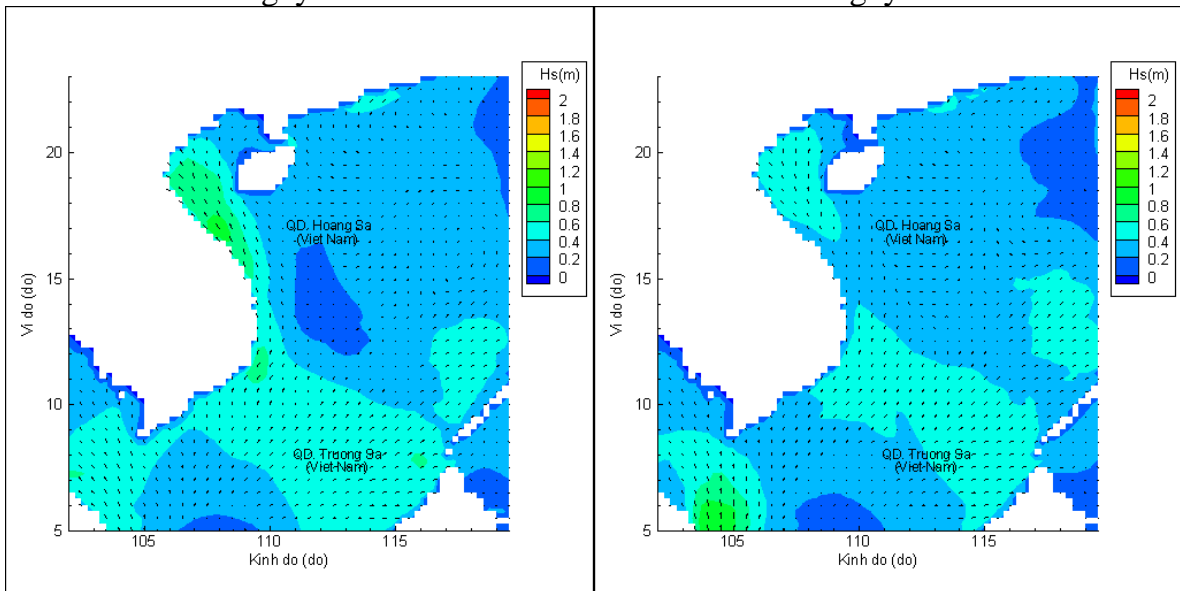


Phân bố độ cao sóng ven bờ và ngoài khơi biển Việt Nam



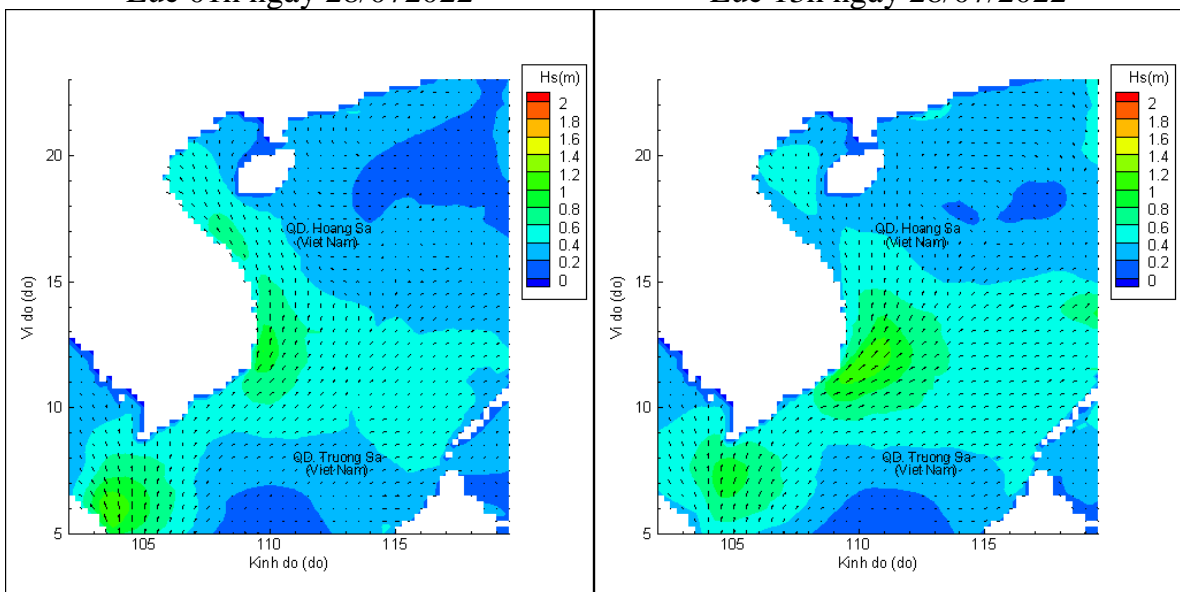
Lúc 13h ngày 27/07/2022

Lúc 19h ngày 27/07/2022



Lúc 01h ngày 28/07/2022

Lúc 13h ngày 28/07/2022



Lúc 01h ngày 29/07/2022

Lúc 13h ngày 29/07/2022