

BẢN TIN DỰ BÁO MỨC NƯỚC VÀ SÓNG BIỂN

(Lúc 13 giờ – ngày 25/07/2022)

Tỉnh/ TP	Huyện	Mức nước tổng cộng dự báo trong 48 giờ (cm)								
		25/07		26/07				27/07		
		13h	19h	1h	7h	13h	19h	1h	7h	13h
Quảng Ninh	Đầm Hà	-67	115	109	-119	-95	101	149	-110	-109
	Cửa Ông	-73	115	96	-100	-97	105	129	-91	-110
TP. Hải Phòng	Hòn Dấu	-74	117	82	-84	-103	108	115	-71	-117
	Bạch Long Vĩ	-48	118	74	-96	-76	112	105	-87	-91
Thái Bình	Thái Thụy	-74	117	74	-77	-102	109	105	-64	-114
Nam Định	Hải Hậu	-69	114	62	-66	-95	108	88	-51	-108
Ninh Bình	Kim Sơn	-69	114	60	-62	-94	108	84	-46	-105
Thanh Hóa	Quảng Xương	-68	109	57	-57	-92	102	80	-42	-102
Nghệ An	Diễn Châu	-60	95	52	-46	-83	89	70	-32	-91
	Hòn Ngư	-58	92	50	-46	-80	86	68	-32	-89
Hà Tĩnh	Thạch Hà	-51	78	48	-39	-72	74	62	-24	-82
Quảng Bình	Quảng Trạch	-31	52	39	-25	-49	53	42	-8	-59
	Quảng Ninh	-18	38	26	-14	-32	41	23	2	-40
Quảng Trị	Gio Linh	-4	26	12	-6	-13	31	6	6	-20
	Cồn Cỏ	-1	30	10	-10	-11	36	5	2	-18
Thừa Thiên Huế	Hương Trà	11	13	-3	0	6	19	-10	9	2
	Phú Lộc	24	0	-16	6	23	7	-24	14	21
TP. Đà Nẵng	Sơn Trà	34	-9	-23	11	35	-2	-32	17	35
	Hoàng Sa	59	-15	-40	10	65	-5	-50	11	65
Quảng Nam	Tam Kỳ	46	-18	-33	16	50	-11	-45	20	52
	Cù Lao Chàm	42	-14	-30	14	46	-7	-40	19	47
Quảng Ngãi	TP. Quảng Ngãi	55	-22	-39	16	59	-13	-53	19	60
	Lý Sơn	54	-20	-38	16	60	-11	-50	18	61
Bình Định	Phú Mỹ	58	-23	-39	18	63	-13	-53	18	62
	Quy Nhơn	58	-24	-40	17	63	-13	-53	18	62
Phú Yên	Tp. Tuy Hòa	56	-24	-45	13	61	-13	-58	15	58
Khánh Hòa	TP. Nha Trang	62	-15	-44	17	67	-4	-60	18	64
	Trường Sa	62	-8	-56	17	67	2	-69	15	67
Ninh Thuận	TP. PR-Tháp Chàm	63	-14	-54	16	63	-4	-72	17	60
Bình Thuận	TP. Phan Thiết	51	23	-98	46	51	35	-121	45	46
	Phú Quý	62	-7	-63	23	66	5	-80	22	63
Bà Rịa Vũng Tàu	Vũng Tàu	36	74	-145	53	51	79	-153	34	58
	Côn Đảo	54	69	-130	19	64	78	-132	-1	73
TPHCM	Cần Giờ	35	79	-145	53	50	84	-150	31	58
Tiền Giang	Gò Công Tây	34	83	-147	55	48	87	-153	33	56
Bến Tre	Ba Tri	36	84	-149	51	50	88	-154	28	58
Trà Vinh	Duyên Hải	43	82	-148	39	59	86	-149	13	70
Sóc Trăng	Tân Phú	51	80	-128	14	68	81	-124	-15	83
Bạc Liêu	TP. Bạc Liêu	69	71	-90	-34	86	71	-80	-66	99
Cà Mau	Năm Căn	70	68	-61	-60	79	71	-49	-85	89
	Trần Văn Thời	27	57	-32	-19	6	64	-24	-24	19
Kiên Giang	Rạch Giá	-3	45	-10	14	-39	56	-5	18	-27
	Phú Quốc	-4	29	21	-4	-28	26	25	1	-15
	Thô Chu	6	25	13	-5	-14	21	16	-1	-2

Vùng Biển	Độ cao sóng biển dự báo trong 48 giờ		
	Độ cao sóng lớn nhất (m)	Hướng thịnh hành	Ghi chú
Bắc vịnh Bắc Bộ	0.3 - 0.8	Nam, Tây Nam	
Nam vịnh Bắc Bộ	0.5 - 0.9	Đông Nam, Nam	
Quảng Trị đến Quảng Ngãi	0.3 - 0.9	Đông Nam, Đông	
Bình Định đến Ninh Thuận	0.3 - 0.3	Đông	
Bình Thuận đến Cà Mau	0.3 - 1.5	Đông Bắc, Đông	
Cà Mau đến Kiên Giang	0.3 - 1.6	Đông, Đông Nam, Nam	
Quần đảo Hoàng Sa	0.2 - 0.3	Đông, Đông Bắc	
Quần đảo Trường Sa	0.3 - 0.3	Đông Bắc	
Bắc Biển Đông	0.3 - 1.0	Đông, Đông Bắc	
Giữa Biển Đông	0.3 - 0.5	Đông Bắc	
Nam Biển Đông	0.3 - 1.4	Đông Bắc	

Tin phát lúc: 13 giờ 00

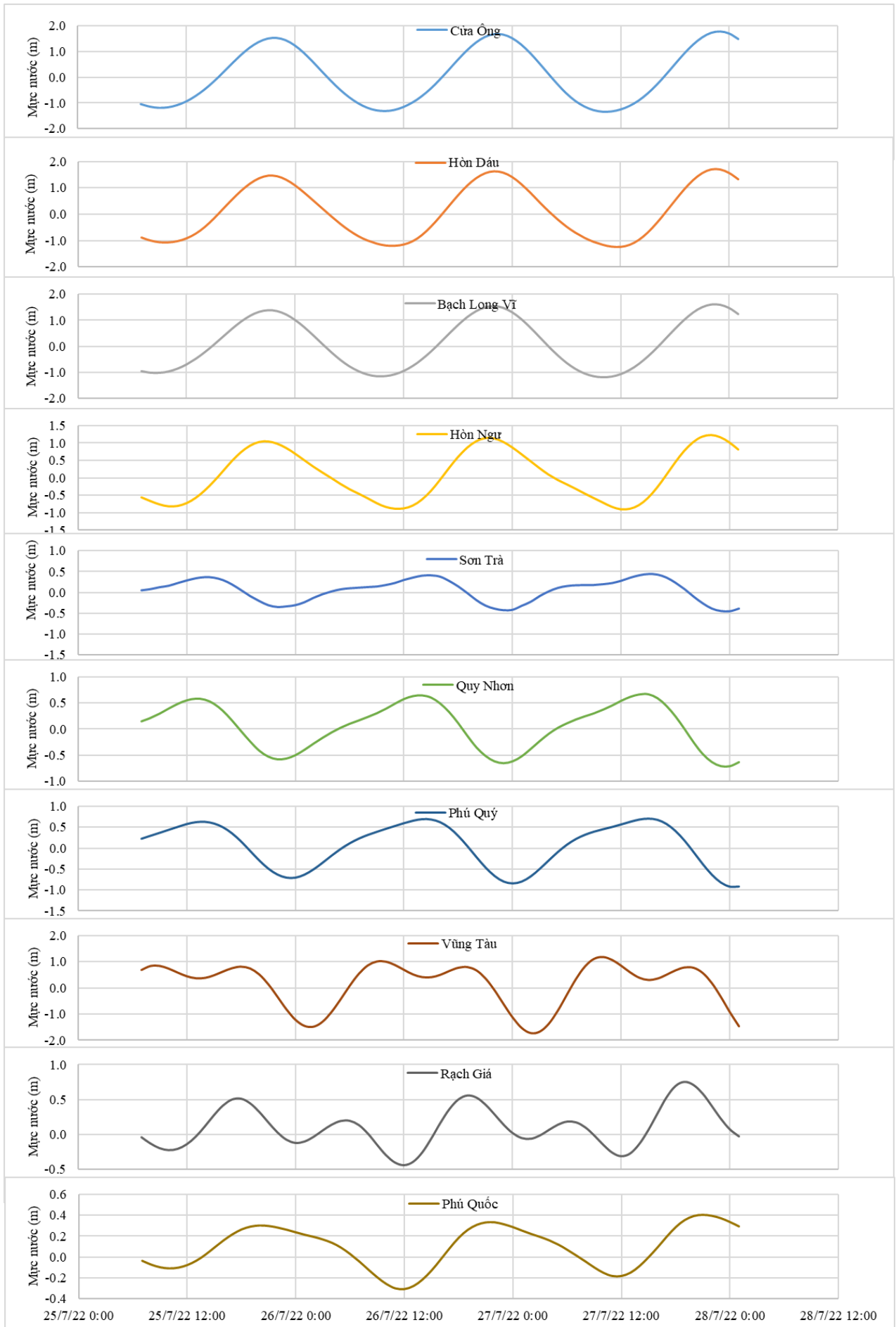
Thời điểm phát tin dự báo tiếp theo: 13 giờ 00 ngày 26/07/2022

Người xây dựng bản tin: Trần Văn Mỹ

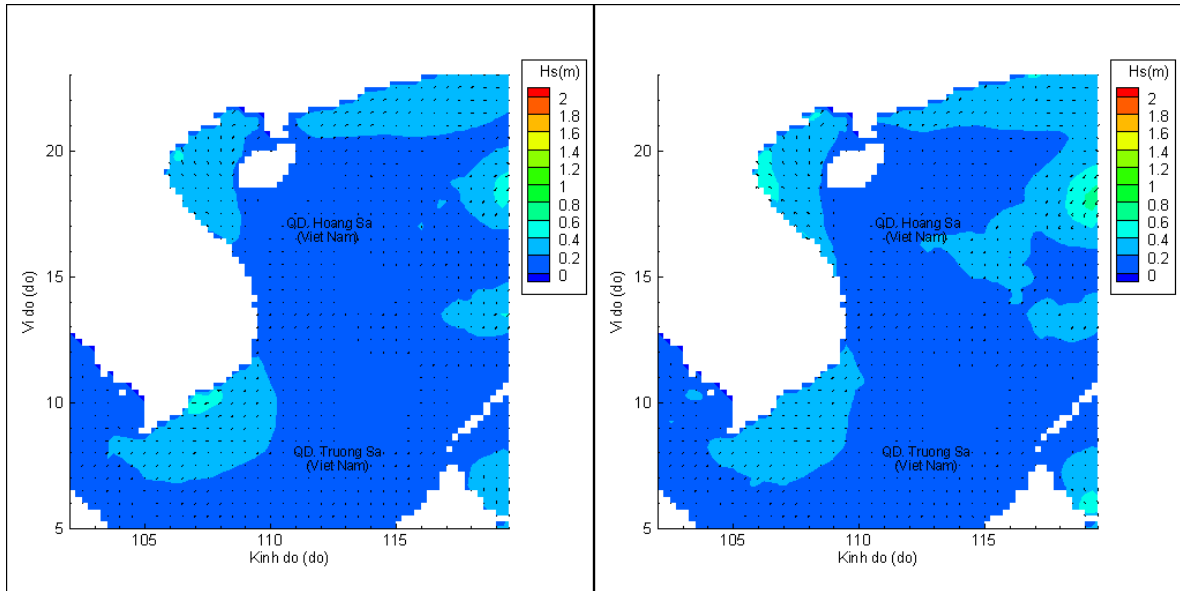
Người soát bản tin: Lê Quốc Huy

Biến trình mực nước tổng cộng tại 10 trạm Hải văn

(Cửa Ông, Hòn Dấu, Bạch Long Vĩ, Hòn Ngự, Sơn Trà, Quy Nhơn, Phú Quý, Vũng Tàu, Rạch Giá, Phú Quốc)

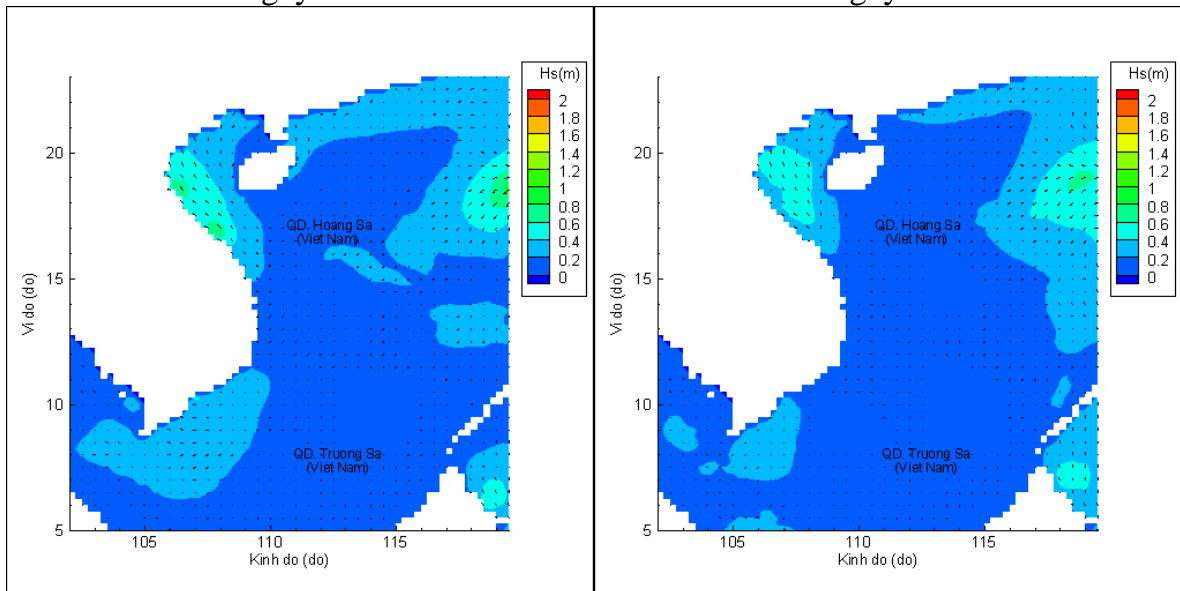


Phân bố độ cao sóng ven bờ và ngoài khơi biển Việt Nam



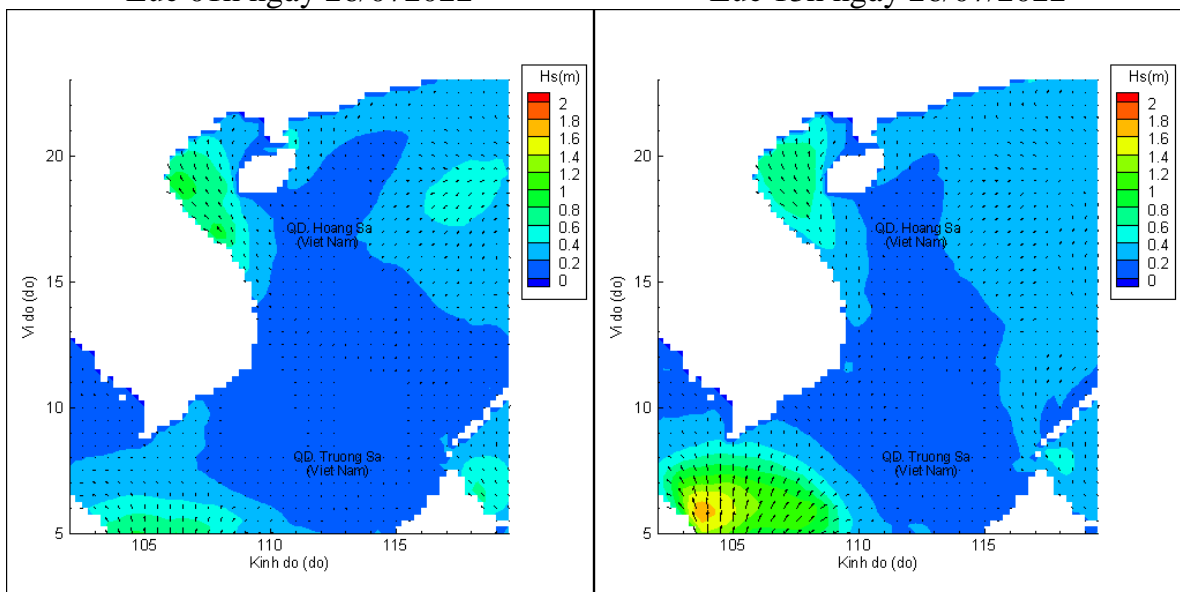
Lúc 13h ngày 25/07/2022

Lúc 19h ngày 25/07/2022



Lúc 01h ngày 26/07/2022

Lúc 13h ngày 26/07/2022



Lúc 01h ngày 27/07/2022

Lúc 13h ngày 27/07/2022