

BẢN TIN DỰ BÁO MỨC NƯỚC VÀ SÓNG BIỂN

(Lúc 13 giờ – ngày 20/07/2022)

Tỉnh/ TP	Huyện	Mức nước tổng cộng dự báo trong 48 giờ (cm)								
		20/07		21/07				22/07		
		13h	19h	1h	7h	13h	19h	1h	7h	13h
Quảng Ninh	Đầm Hà	-64	-19	39	77	-35	16	14	36	-20
	Cửa Ông	-44	-41	52	65	-16	-2	21	27	-4
TP. Hải Phòng	Hòn Dấu	-19	-49	61	41	2	-11	35	15	1
	Bạch Long Vĩ	-30	-34	53	45	-7	-4	24	16	3
Thái Bình	Thái Thụy	-10	-49	63	33	8	-11	38	12	3
Nam Định	Hải Hậu	6	-54	64	23	25	-15	40	3	15
Ninh Bình	Kim Sơn	13	-53	66	18	30	-14	42	0	15
Thanh Hóa	Quảng Xương	20	-55	64	15	34	-16	40	-3	18
Nghệ An	Diễn Châu	27	-53	61	11	39	-19	37	-5	24
	Hòn Ngư	26	-52	59	11	39	-20	35	-7	26
Hà Tĩnh	Thạch Hà	26	-51	55	10	39	-24	34	-8	29
Quảng Bình	Quảng Trạch	22	-39	45	5	38	-25	31	-11	36
	Quảng Ninh	23	-28	38	3	38	-23	28	-10	38
Quảng Trị	Gio Linh	22	-17	29	0	36	-18	22	-9	38
	Cồn Cỏ	20	-17	30	0	34	-18	21	-10	37
Thừa Thiên Huế	Hương Trà	20	-3	18	-1	31	-10	14	-6	36
	Phú Lộc	19	8	7	-1	28	-5	6	-3	35
TP. Đà Nẵng	Sơn Trà	17	17	-1	-1	23	-1	0	-1	32
	Hoàng Sa	5	31	-11	0	11	7	-7	6	25
Quảng Nam	Tam Kỳ	15	25	-9	-2	20	3	-5	2	30
	Cù Lao Chàm	16	23	-6	-2	20	3	-3	1	30
Quảng Ngãi	TP. Quảng Ngãi	11	26	-9	-4	16	0	-5	1	28
	Lý Sơn	11	28	-9	-2	15	3	-5	3	27
Bình Định	Phú Mỹ	7	25	-8	-2	14	-3	-5	2	26
	Quy Nhơn	8	27	-8	-2	14	-3	-5	1	26
Phú Yên	Tp. Tuy Hòa	14	30	-2	3	22	4	1	8	34
Khánh Hòa	TP. Nha Trang	15	29	-3	-1	23	3	-2	4	36
	Trường Sa	10	23	-3	-9	18	-1	-5	3	30
Ninh Thuận	TP. PR-Tháp Chàm	16	23	-4	-10	26	-1	-1	-1	38
Bình Thuận	TP. Phan Thiết	57	-11	22	-53	54	-25	12	-23	54
	Phú Quý	22	18	-2	-18	26	-6	-4	-5	36
Bà Rịa Vũng Tàu	Vũng Tàu	95	-35	50	-81	65	-24	4	-23	45
	Côn Đảo	84	-32	50	-79	63	-19	5	-30	50
TPHCM	Cần Giờ	100	-43	55	-85	69	-28	6	-24	47
Tiền Giang	Gò Công Tây	105	-52	61	-90	75	-33	10	-28	51
Bến Tre	Ba Tri	107	-57	64	-94	76	-35	11	-30	54
Trà Vinh	Duyên Hải	105	-51	62	-93	73	-29	6	-29	51
Sóc Trăng	Tân Phú	91	-40	59	-86	61	-16	1	-28	43
Bạc Liêu	TP. Bạc Liêu	53	-10	39	-65	30	9	-10	-22	27
Cà Mau	Năm Căn	24	12	20	-47	11	24	-16	-22	19
	Trần Văn Thời	33	-12	30	-38	18	-2	11	-29	17
Kiên Giang	Rạch Giá	53	-7	29	-13	21	-17	29	-27	6
	Phú Quốc	6	-4	8	-4	-5	1	9	-11	-6
	Thô Chu	9	-1	3	-5	-1	5	4	-9	2

Vùng Biển	Độ cao sóng biển dự báo trong 48 giờ		
	Độ cao sóng lớn nhất (m)	Hướng thịnh hành	Ghi chú
Bắc vịnh Bắc Bộ	0.3 - 1.9	Đông Nam	
Nam vịnh Bắc Bộ	1.1 - 2.2	Đông Nam	Cảnh báo
Quảng Trị đến Quảng Ngãi	1.2 - 2.1	Đông Nam, Nam	Cảnh báo
Bình Định đến Ninh Thuận	0.9 - 2.2	Nam, Tây Nam	Cảnh báo
Bình Thuận đến Cà Mau	0.3 - 1.1	Tây Nam, Nam	
Cà Mau đến Kiên Giang	0.3 - 1.5	Tây	
Quần đảo Hoàng Sa	1.4 - 1.7	Nam	
Quần đảo Trường Sa	0.4 - 1.1	Tây, Tây Nam	
Bắc Biển Đông	0.6 - 2.0	Nam, Tây Nam	Cảnh báo
Giữa Biển Đông	1.3 - 2.2	Tây Nam, Tây	Cảnh báo
Nam Biển Đông	0.3 - 1.2	Tây Nam, Tây	

Tin phát lúc: 13 giờ 00

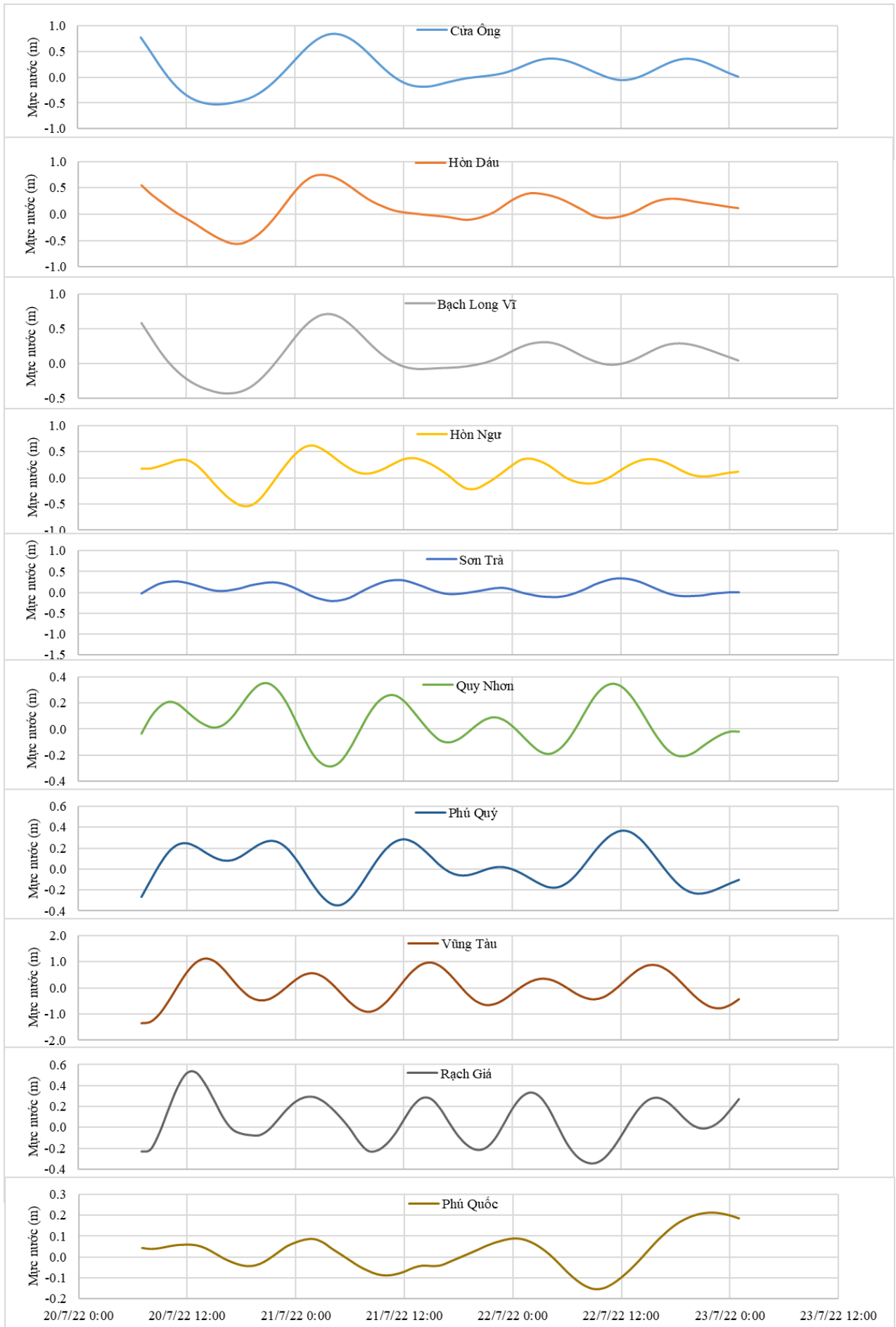
Thời điểm phát tin dự báo tiếp theo: 13 giờ 00 ngày 21/07/2022

Người xây dựng bản tin: Trần Văn Mỹ

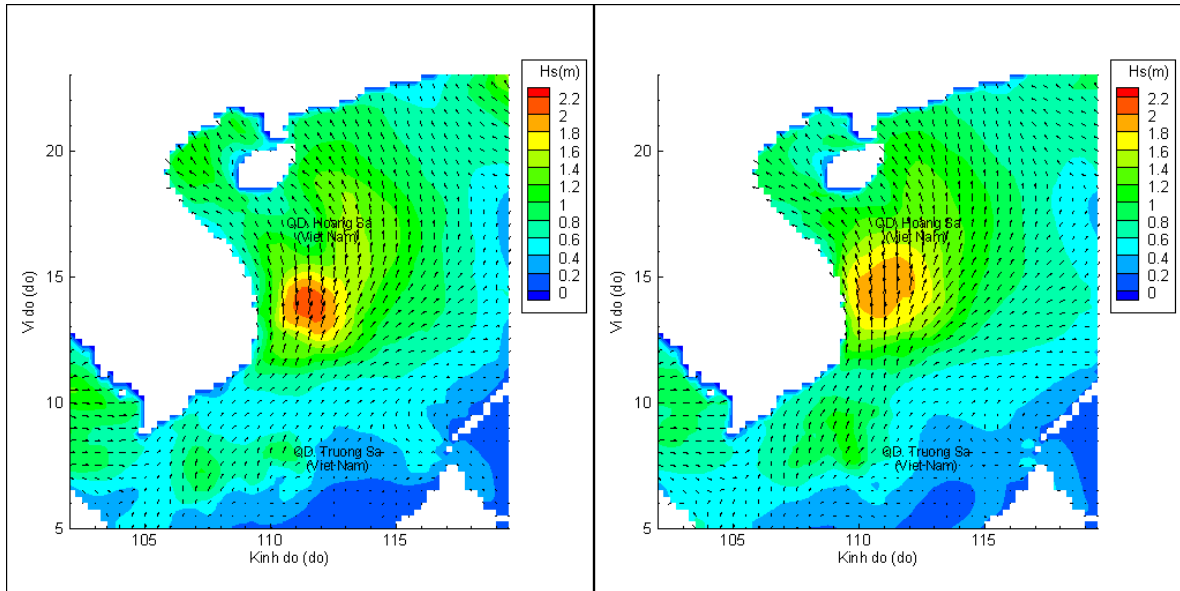
Người soát bản tin: Lê Quốc Huy

Biến trình mực nước tổng cộng tại 10 trạm Hải văn

(Cửa Ông, Hòn Dấu, Bạch Long Vĩ, Hòn Ngự, Sơn Trà, Quy Nhơn, Phú Quý, Vũng Tàu, Rạch Giá, Phú Quốc)

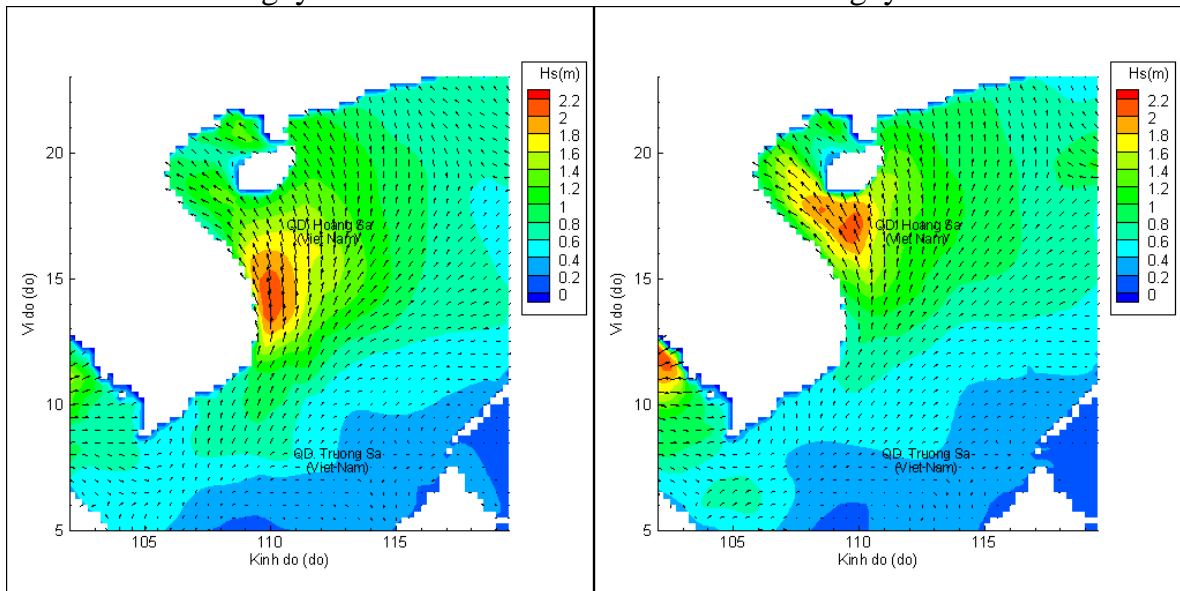


Phân bố độ cao sóng ven bờ và ngoài khơi biển Việt Nam



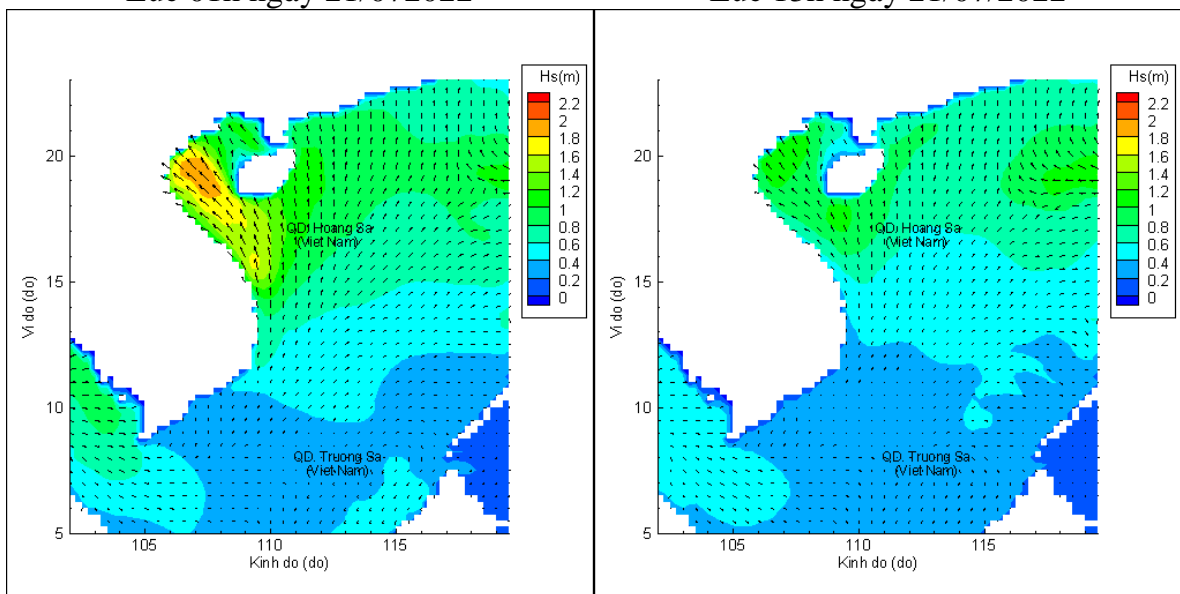
Lúc 13h ngày 20/07/2022

Lúc 19h ngày 20/07/2022



Lúc 01h ngày 21/07/2022

Lúc 13h ngày 21/07/2022



Lúc 01h ngày 22/07/2022

Lúc 13h ngày 22/07/2022