

BẢN TIN DỰ BÁO MỨC NƯỚC VÀ SÓNG BIỂN

(Lúc 13 giờ – ngày 19/07/2022)

Tỉnh/ TP	Huyện	Mức nước tổng cộng dự báo trong 48 giờ (cm)								
		19/07		20/07				21/07		
		13h	19h	1h	7h	13h	19h	1h	7h	13h
Quảng Ninh	Đầm Hà	-102	-55	84	112	-68	-34	35	89	-15
	Cửa Ông	-79	-69	98	102	-39	-54	44	69	2
TP. Hải Phòng	Hòn Dấu	-53	-76	105	74	-18	-63	54	47	13
	Bạch Long Vĩ	-65	-56	104	75	-31	-45	49	55	5
Thái Bình	Thái Thụy	-42	-76	106	64	-9	-63	56	40	19
Nam Định	Hải Hậu	-26	-78	108	51	8	-68	60	30	35
Ninh Bình	Kim Sơn	-17	-79	111	45	16	-68	62	25	42
Thanh Hóa	Quảng Xương	-10	-80	107	40	22	-68	60	22	46
Nghệ An	Diễn Châu	-2	-74	95	32	30	-63	54	18	51
	Hòn Ngư	-2	-72	91	32	29	-63	53	18	51
Hà Tĩnh	Thạch Hà	0	-68	81	31	30	-62	50	16	52
Quảng Bình	Quảng Trạch	-3	-49	57	26	27	-48	41	11	49
	Quảng Ninh	1	-34	44	19	27	-36	34	8	47
Quảng Trị	Gio Linh	4	-17	30	12	26	-22	25	5	42
	Cồn Cỏ	0	-14	33	12	23	-22	27	5	41
Thừa Thiên Huế	Hương Trà	6	3	13	6	23	-6	13	2	35
	Phú Lộc	9	19	-1	2	22	6	3	1	31
TP. Đà Nẵng	Sơn Trà	11	32	-11	-1	20	15	-4	-1	26
	Hoàng Sa	4	56	-19	-4	7	30	-11	3	12
Quảng Nam	Tam Kỳ	12	44	-21	-5	17	24	-10	-1	21
	Cù Lao Chàm	12	41	-17	-4	18	22	-8	-1	22
Quảng Ngãi	TP. Quảng Ngãi	9	51	-21	-8	12	24	-10	-3	17
	Lý Sơn	9	52	-20	-5	12	26	-10	-1	16
Bình Định	Phú Mỹ	6	52	-19	-5	8	23	-9	-1	14
	Quy Nhơn	5	55	-18	-4	8	24	-8	-1	14
Phú Yên	Tp. Tuy Hòa	12	57	-12	-1	15	30	-1	5	21
Khánh Hòa	TP. Nha Trang	12	57	-13	-5	17	30	-3	1	23
	Trường Sa	11	51	-12	-20	13	22	-4	-7	18
Ninh Thuận	TP. PR-Tháp Chàm	13	52	-16	-15	18	24	-4	-7	26
Bình Thuận	TP. Phan Thiết	58	14	20	-74	58	-9	25	-49	56
	Phú Quý	21	47	-12	-28	23	18	-3	-16	27
Bà Rịa Vũng Tàu	Vũng Tàu	119	-35	82	-140	95	-40	51	-78	65
	Côn Đảo	105	-26	81	-133	85	-30	47	-76	62
TPHCM	Cần Giờ	128	-46	91	-146	101	-46	56	-83	70
Tiền Giang	Gò Công Tây	134	-54	98	-154	107	-55	61	-89	75
Bến Tre	Ba Tri	136	-60	102	-160	109	-59	63	-92	78
Trà Vinh	Duyên Hải	135	-54	103	-161	106	-52	59	-90	73
Sóc Trăng	Tân Phú	124	-46	101	-153	91	-41	51	-80	60
Bạc Liêu	TP. Bạc Liêu	83	-18	83	-125	51	-9	34	-59	29
Cà Mau	Năm Căn	40	8	56	-88	17	15	17	-43	12
	Trần Văn Thời	38	-6	45	-49	16	-8	32	-36	24
Kiên Giang	Rạch Giá	42	2	39	-2	34	-13	51	-5	26
	Phú Quốc	6	-3	10	3	-13	-3	12	-1	-2
	Thô Chu	10	0	5	-2	-8	-1	6	-4	4

Vùng Biển	Độ cao sóng biển dự báo trong 48 giờ		
	Độ cao sóng lớn nhất (m)	Hướng thịnh hành	Ghi chú
Bắc vịnh Bắc Bộ	0.3 - 1.7	Đông Nam, Nam	
Nam vịnh Bắc Bộ	1.0 - 2.3	Đông Nam	Cảnh báo
Quảng Trị đến Quảng Ngãi	1.1 - 2.6	Đông Nam, Nam	Cảnh báo
Bình Định đến Ninh Thuận	1.1 - 2.1	Nam, Tây Nam	Cảnh báo
Bình Thuận đến Cà Mau	0.3 - 1.3	Tây Nam	
Cà Mau đến Kiên Giang	0.3 - 1.7	Tây	
Quần đảo Hoàng Sa	1.5 - 2.1	Nam	Cảnh báo
Quần đảo Trường Sa	0.4 - 1.1	Tây, Tây Nam	
Bắc Biển Đông	0.6 - 2.4	Nam, Tây Nam	Cảnh báo
Giữa Biển Đông	0.4 - 2.1	Tây Nam, Tây	Cảnh báo
Nam Biển Đông	0.3 - 1.1	Tây Nam, Tây	

Tin phát lúc: 13 giờ 00

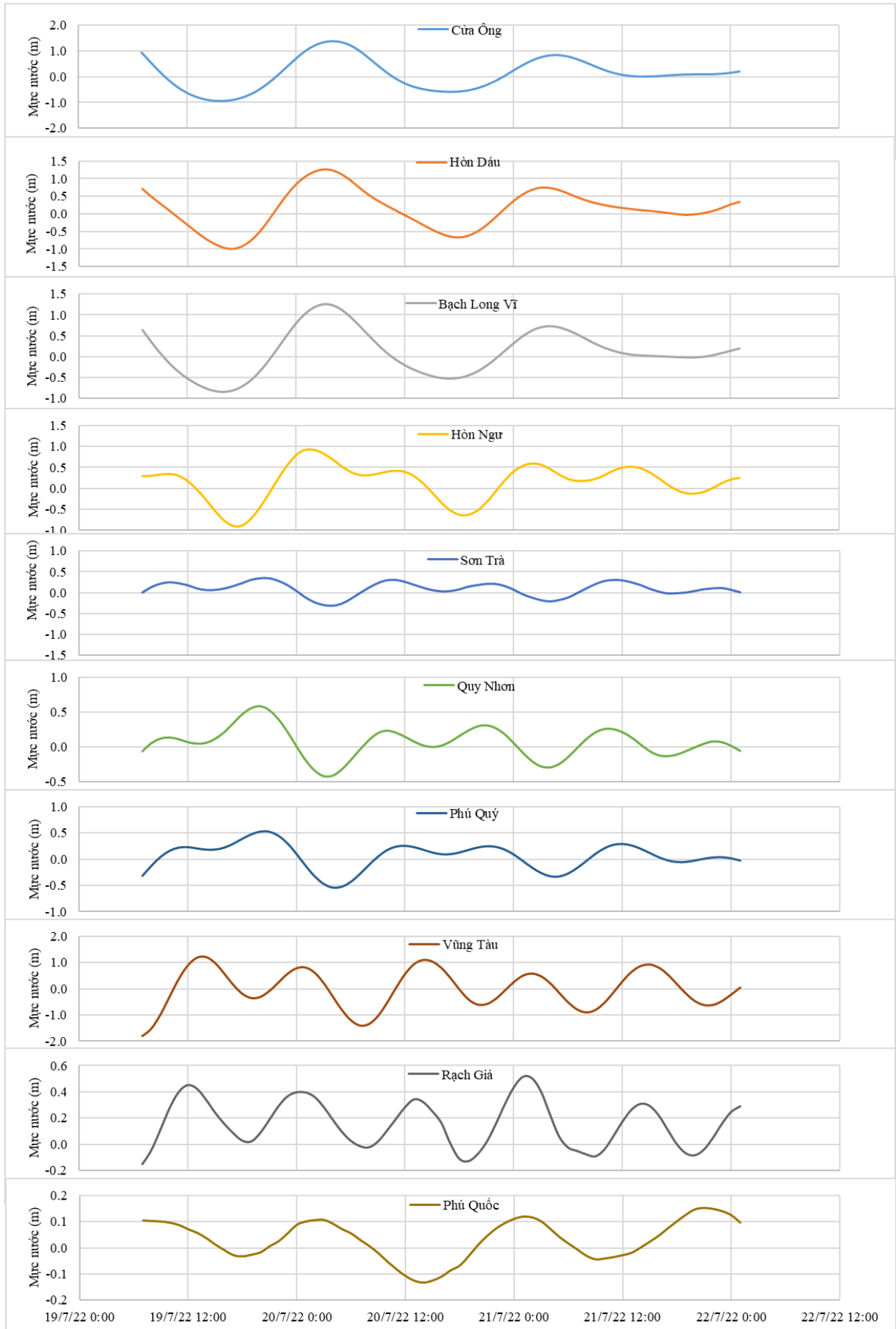
Thời điểm phát tin dự báo tiếp theo: 13 giờ 00 ngày 20/07/2022

Người xây dựng bản tin: Nguyễn Hồng Hạnh

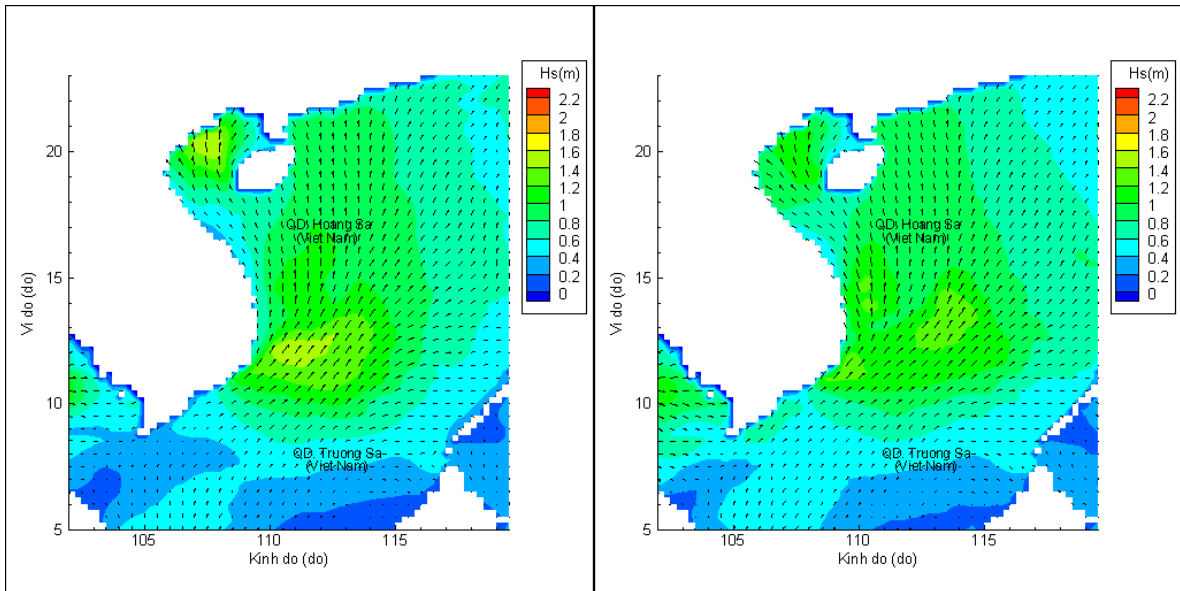
Người soát bản tin: Lê Quốc Huy

Biến trình mực nước tổng cộng tại 10 trạm Hải vãn

(Cửa Ông, Hòn Dấu, Bạch Long Vĩ, Hòn Ngur, Sơn Trà, Quy Nhơn, Phú Quý, Vũng Tàu, Rạch Giá, Phú Quốc)

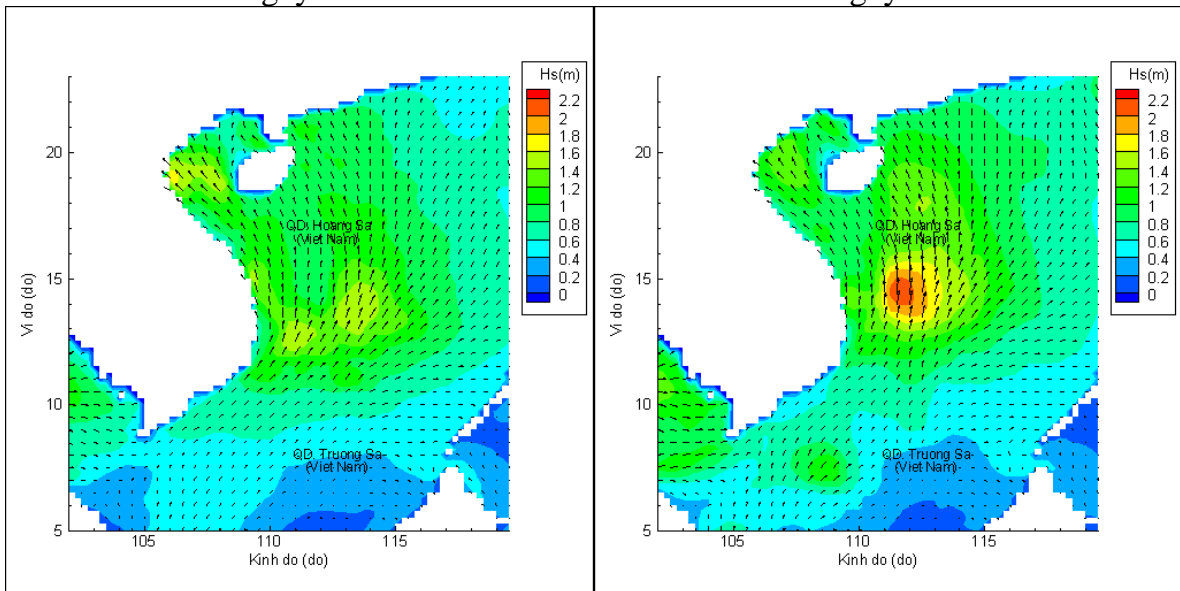


Phân bố độ cao sóng ven bờ và ngoài khơi biển Việt Nam



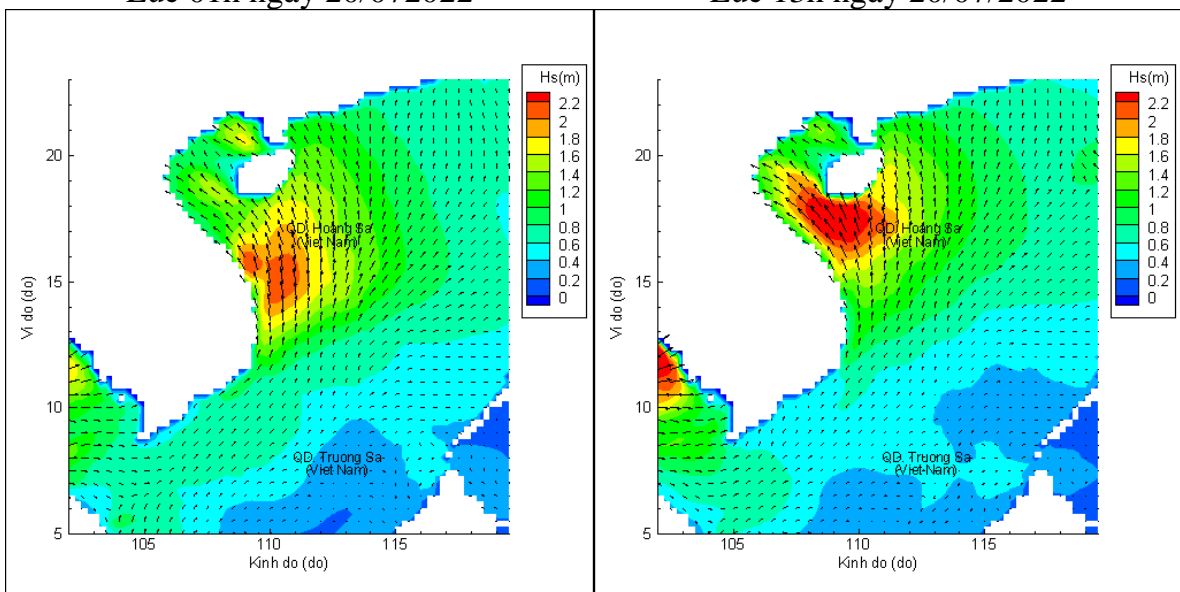
Lúc 13h ngày 19/07/2022

Lúc 19h ngày 19/07/2022



Lúc 01h ngày 20/07/2022

Lúc 13h ngày 20/07/2022



Lúc 01h ngày 21/07/2022

Lúc 13h ngày 21/07/2022