

BẢN TIN DỰ BÁO MỨC NƯỚC VÀ SÓNG BIỂN

(Lúc 13 giờ – ngày 15/07/2022)

Tỉnh/ TP	Huyện	Mức nước tổng cộng dự báo trong 48 giờ (cm)								
		15/07		16/07				17/07		
		13h	19h	1h	7h	13h	19h	1h	7h	13h
Quảng Ninh	Đầm Hà	-195	31	281	-23	-201	-31	256	53	-171
	Cửa Ông	-197	37	260	-7	-193	-31	241	55	-155
TP. Hải Phòng	Hòn Dấu	-194	43	234	0	-186	-25	227	52	-143
	Bạch Long Vĩ	-173	57	226	-32	-175	-2	225	27	-141
Thái Bình	Thái Thụy	-187	45	221	2	-177	-23	218	48	-132
Nam Định	Hải Hậu	-178	49	197	8	-163	-18	198	43	-116
Ninh Bình	Kim Sơn	-173	48	191	10	-155	-19	194	38	-107
Thanh Hóa	Quảng Xương	-166	43	182	12	-146	-23	184	38	-97
Nghệ An	Diễn Châu	-147	37	158	20	-127	-24	156	40	-81
	Hòn Ngư	-145	37	153	21	-127	-23	152	41	-80
Hà Tĩnh	Thạch Hà	-136	35	133	30	-120	-19	131	49	-76
Quảng Bình	Quảng Trạch	-110	40	79	43	-98	1	77	55	-66
	Quảng Ninh	-84	44	44	42	-76	15	44	49	-49
Quảng Trị	Gio Linh	-56	50	12	37	-52	29	15	39	-34
	Cồn Cỏ	-58	57	13	30	-57	35	17	35	-38
Thừa Thiên Huế	Hương Trà	-25	52	-18	30	-25	40	-14	29	-14
	Phú Lộc	2	51	-44	25	-1	49	-39	21	3
TP. Đà Nẵng	Sơn Trà	22	51	-62	21	16	55	-57	14	15
	Hoàng Sa	59	64	-79	-11	41	80	-68	-12	24
Quảng Nam	Tam Kỳ	46	54	-81	12	35	65	-74	5	27
	Cù Lao Chàm	39	53	-75	14	29	62	-68	7	23
Quảng Ngãi	TP. Quảng Ngãi	55	62	-91	3	40	76	-81	-3	27
	Lý Sơn	56	61	-87	2	40	75	-77	-3	28
Bình Định	Phú Mỹ	59	66	-90	-3	40	80	-79	-8	22
	Quy Nhơn	60	70	-89	-5	39	83	-79	-9	22
Phú Yên	Tp. Tuy Hòa	65	75	-84	-2	44	87	-72	-4	28
Khánh Hòa	TP. Nha Trang	64	78	-87	-1	46	92	-74	-7	30
	Trường Sa	59	77	-98	-18	44	88	-81	-27	27
Ninh Thuận	TP. PR-Tháp Chàm	54	82	-103	-4	40	93	-87	-12	26
Bình Thuận	TP. Phan Thiết	43	110	-134	-23	47	97	-91	-53	50
	Phú Quý	56	85	-109	-13	44	91	-89	-25	31
Bà Rịa Vũng Tàu	Vũng Tàu	104	78	-65	-143	133	42	4	-186	140
	Côn Đảo	109	76	-37	-167	122	47	25	-196	125
TPHCM	Cần Giờ	106	69	-53	-154	140	31	18	-198	149
Tiền Giang	Gò Công Tây	105	68	-53	-157	142	26	21	-204	151
Bến Tre	Ba Tri	109	64	-48	-169	144	21	26	-215	155
Trà Vinh	Duyên Hải	124	60	-33	-192	154	19	40	-231	163
Sóc Trăng	Tân Phú	136	44	2	-216	158	8	68	-245	160
Bạc Liêu	TP. Bạc Liêu	144	28	51	-245	147	6	98	-251	132
Cà Mau	Năm Căn	101	44	57	-210	88	32	87	-204	71
	Trần Văn Thời	11	51	25	-58	3	34	45	-71	15
Kiên Giang	Rạch Giá	-8	49	23	19	-20	22	47	-6	-4
	Phú Quốc	-30	2	33	14	-37	-7	32	10	-22
	Thô Chu	-19	7	19	8	-27	0	17	5	-14

Vùng Biển	Độ cao sóng biển dự báo trong 48 giờ		
	Độ cao sóng lớn nhất (m)	Hướng thịnh hành	Ghi chú
Bắc vịnh Bắc Bộ	0.3 - 1.5	Đông Nam, Nam	
Nam vịnh Bắc Bộ	0.7 - 1.3	Đông Nam	
Quảng Trị đến Quảng Ngãi	0.6 - 1.4	Đông Nam, Nam	
Bình Định đến Ninh Thuận	1.0 - 1.9	Nam, Tây Nam	
Bình Thuận đến Cà Mau	0.3 - 1.4	Tây, Tây Nam	
Cà Mau đến Kiên Giang	0.3 - 1.2	Tây	
Quần đảo Hoàng Sa	1.2 - 1.4	Nam	
Quần đảo Trường Sa	0.8 - 1.2	Tây	
Bắc Biển Đông	0.9 - 1.5	Nam, Tây Nam	
Giữa Biển Đông	0.6 - 1.6	Tây Nam	
Nam Biển Đông	0.6 - 1.2	Tây	

Tin phát lúc: 13 giờ 00

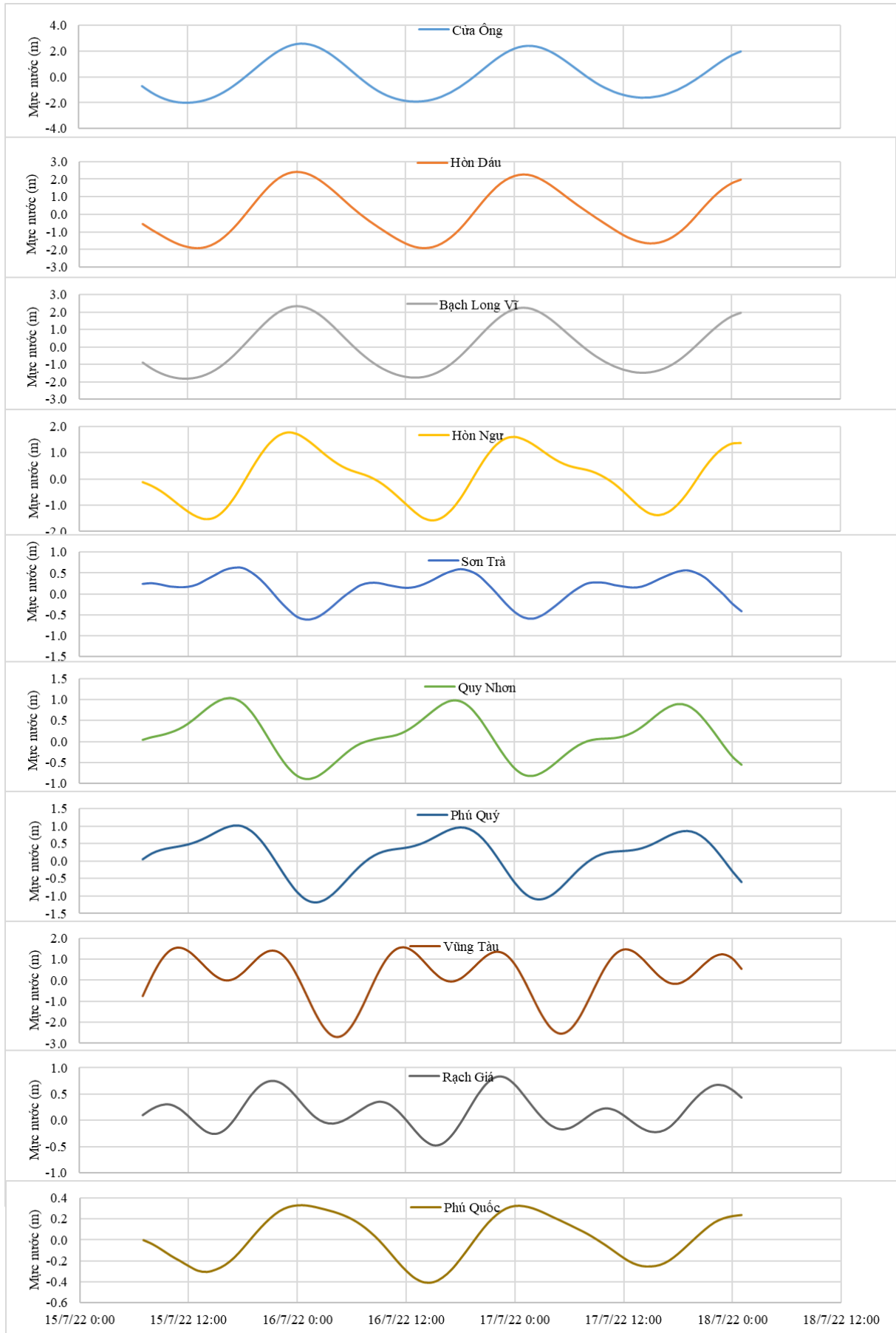
Thời điểm phát tin dự báo tiếp theo: 13 giờ 00 ngày 16/07/2022

Người xây dựng bản tin: Đặng Linh Chi

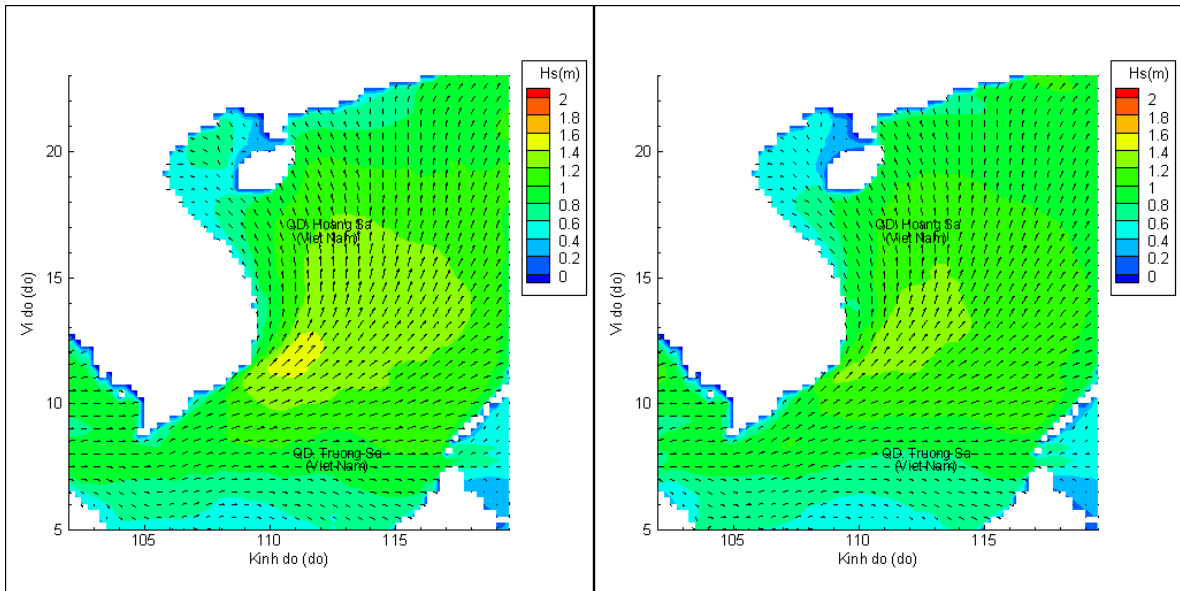
Người soát bản tin: Lê Quốc Huy

Biến trình mực nước tổng cộng tại 10 trạm Hải vãn

(Cửa Ông, Hòn Dấu, Bạch Long Vĩ, Hòn Ngự, Sơn Trà, Quy Nhơn, Phú Quý, Vũng Tàu, Rạch Giá, Phú Quốc)

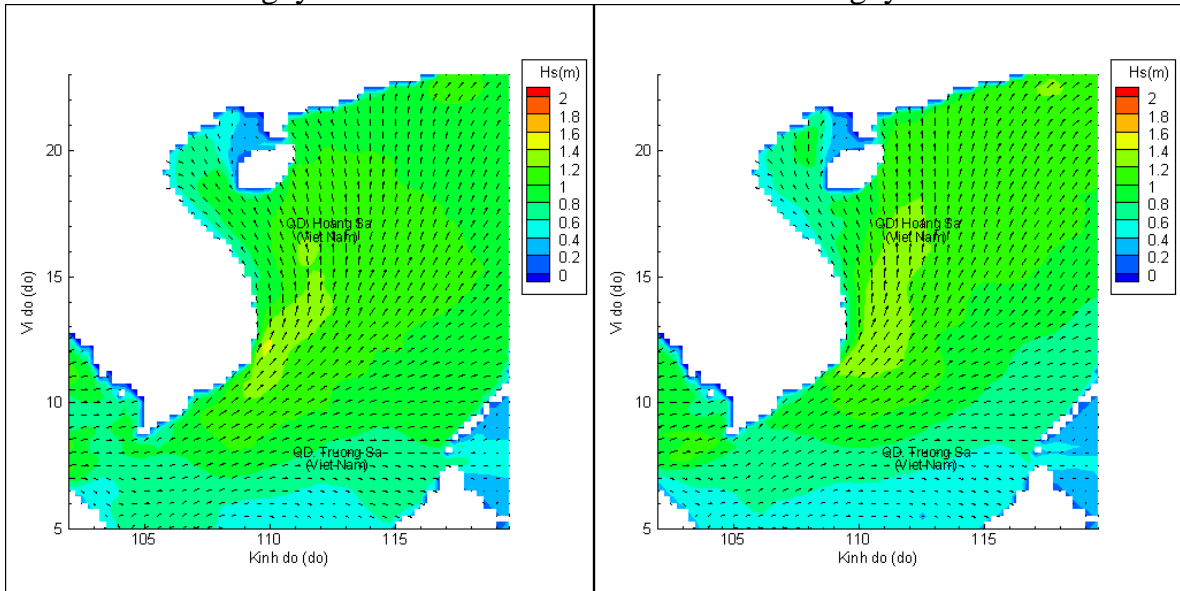


Phân bố độ cao sóng ven bờ và ngoài khơi biển Việt Nam



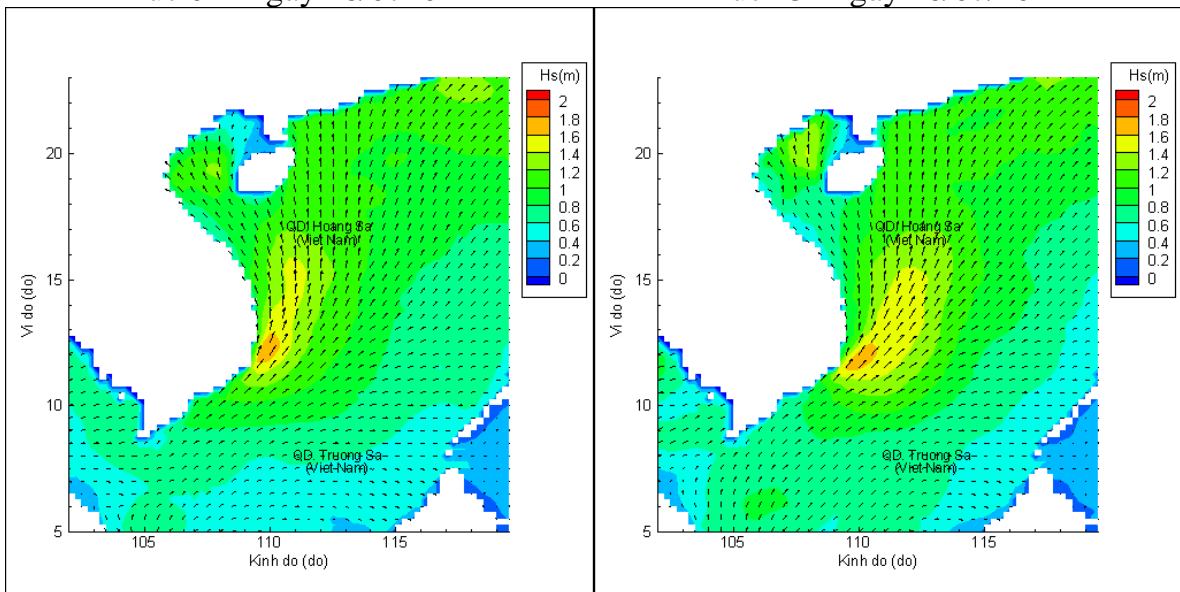
Lúc 13h ngày 15/07/2022

Lúc 19h ngày 15/07/2022



Lúc 01h ngày 16/07/2022

Lúc 13h ngày 16/07/2022



Lúc 01h ngày 17/07/2022

Lúc 13h ngày 17/07/2022