

BẢN TIN DỰ BÁO MỨC NƯỚC VÀ SÓNG BIỂN

(Lúc 13 giờ – ngày 14/07/2022)

Tỉnh/ TP	Huyện	Mức nước tổng cộng dự báo trong 48 giờ (cm)								
		14/07		15/07				16/07		
		13h	19h	1h	7h	13h	19h	1h	7h	13h
Quảng Ninh	Đầm Hà	-165	90	277	-83	-199	19	278	-14	-189
	Cửa Ông	-171	95	252	-58	-198	23	254	0	-184
TP. Hải Phòng	Hòn Dấu	-174	105	222	-43	-197	31	231	10	-176
	Bạch Long Vĩ	-148	112	205	-79	-178	47	223	-24	-165
Thái Bình	Thái Thụy	-171	107	208	-37	-191	33	219	12	-167
Nam Định	Hải Hậu	-164	108	180	-24	-180	38	193	17	-154
Ninh Bình	Kim Sơn	-162	106	174	-21	-174	37	187	17	-147
Thanh Hóa	Quảng Xương	-157	100	165	-14	-167	32	178	21	-138
Nghệ An	Diễn Châu	-142	89	143	-2	-148	26	155	27	-121
	Hòn Ngư	-139	89	138	-1	-146	27	149	28	-119
Hà Tĩnh	Thạch Hà	-128	83	122	10	-138	27	129	37	-112
Quảng Bình	Quảng Trạch	-100	73	75	27	-110	36	75	47	-92
	Quảng Ninh	-73	67	42	32	-83	41	41	46	-70
Quảng Trị	Gio Linh	-45	64	12	32	-55	47	10	40	-46
	Cồn Cỏ	-45	71	10	24	-57	54	11	34	-50
Thừa Thiên Huế	Hương Trà	-14	56	-16	30	-22	50	-20	33	-19
	Phú Lộc	13	49	-40	29	6	51	-44	28	5
TP. Đà Nẵng	Sơn Trà	34	42	-58	27	26	52	-62	23	22
	Hoàng Sa	75	43	-80	-4	60	65	-77	-8	43
Quảng Nam	Tam Kỳ	58	38	-77	22	50	55	-81	15	40
	Cù Lao Chàm	50	39	-71	22	42	53	-75	16	33
Quảng Ngãi	TP. Quảng Ngãi	70	42	-88	15	58	63	-90	7	44
	Lý Sơn	70	41	-84	12	58	61	-86	5	44
Bình Định	Phú Mỹ	76	44	-89	7	61	67	-88	0	42
	Quy Nhơn	77	45	-90	5	60	69	-89	-2	42
Phú Yên	Tp. Tuy Hòa	81	50	-86	7	65	74	-85	-1	46
Khánh Hòa	TP. Nha Trang	82	55	-92	5	64	79	-88	-1	48
	Trường Sa	72	55	-104	-5	60	76	-99	-17	45
Ninh Thuận	TP. PR-Tháp Chàm	71	59	-108	7	57	82	-103	-3	42
Bình Thuận	TP. Phan Thiết	40	103	-164	11	42	107	-135	-21	48
	Phú Quý	67	66	-119	3	56	83	-110	-12	44
Bà Rịa Vũng Tàu	Vũng Tàu	67	104	-137	-81	106	75	-64	-141	134
	Côn Đảo	83	101	-99	-112	109	78	-38	-165	125
TPHCM	Cần Giờ	63	100	-129	-90	109	67	-52	-153	141
Tiền Giang	Gò Công Tây	58	100	-132	-91	108	66	-52	-157	142
Bến Tre	Ba Tri	62	95	-129	-102	111	64	-47	-168	146
Trà Vinh	Duyên Hải	82	93	-114	-124	126	60	-32	-189	156
Sóc Trăng	Tân Phú	96	77	-74	-154	134	44	2	-212	162
Bạc Liêu	TP. Bạc Liêu	119	53	-10	-202	139	30	49	-242	150
Cà Mau	Năm Căn	95	61	16	-188	95	48	54	-212	89
	Trần Văn Thời	1	77	5	-40	3	56	25	-73	2
Kiên Giang	Rạch Giá	-29	89	22	43	-24	48	35	7	-30
	Phú Quốc	-41	22	40	19	-33	4	35	1	-41
	Thô Chu	-28	21	28	17	-19	11	19	-3	-29

Vùng Biển	Độ cao sóng biển dự báo trong 48 giờ		
	Độ cao sóng lớn nhất (m)	Hướng thịnh hành	Ghi chú
Bắc vịnh Bắc Bộ	0.3 - 1.3	Đông Nam, Đông, Nam	
Nam vịnh Bắc Bộ	0.6 - 0.8	Đông, Đông Nam	
Quảng Trị đến Quảng Ngãi	0.4 - 1.2	Đông Nam, Nam, Đông	
Bình Định đến Ninh Thuận	0.9 - 2.4	Nam, Tây Nam	Cảnh báo
Bình Thuận đến Cà Mau	0.3 - 2.5	Tây, Tây Nam	Cảnh báo
Cà Mau đến Kiên Giang	0.3 - 1.7	Tây, Tây Bắc	
Quần đảo Hoàng Sa	1.2 - 1.5	Nam	
Quần đảo Trường Sa	1.5 - 2.4	Tây, Tây Nam	Cảnh báo
Bắc Biển Đông	1.1 - 1.8	Nam, Tây Nam	
Giữa Biển Đông	0.9 - 2.5	Tây Nam	Cảnh báo
Nam Biển Đông	0.9 - 2.4	Tây	Cảnh báo

Tin phát lúc: 13 giờ 00

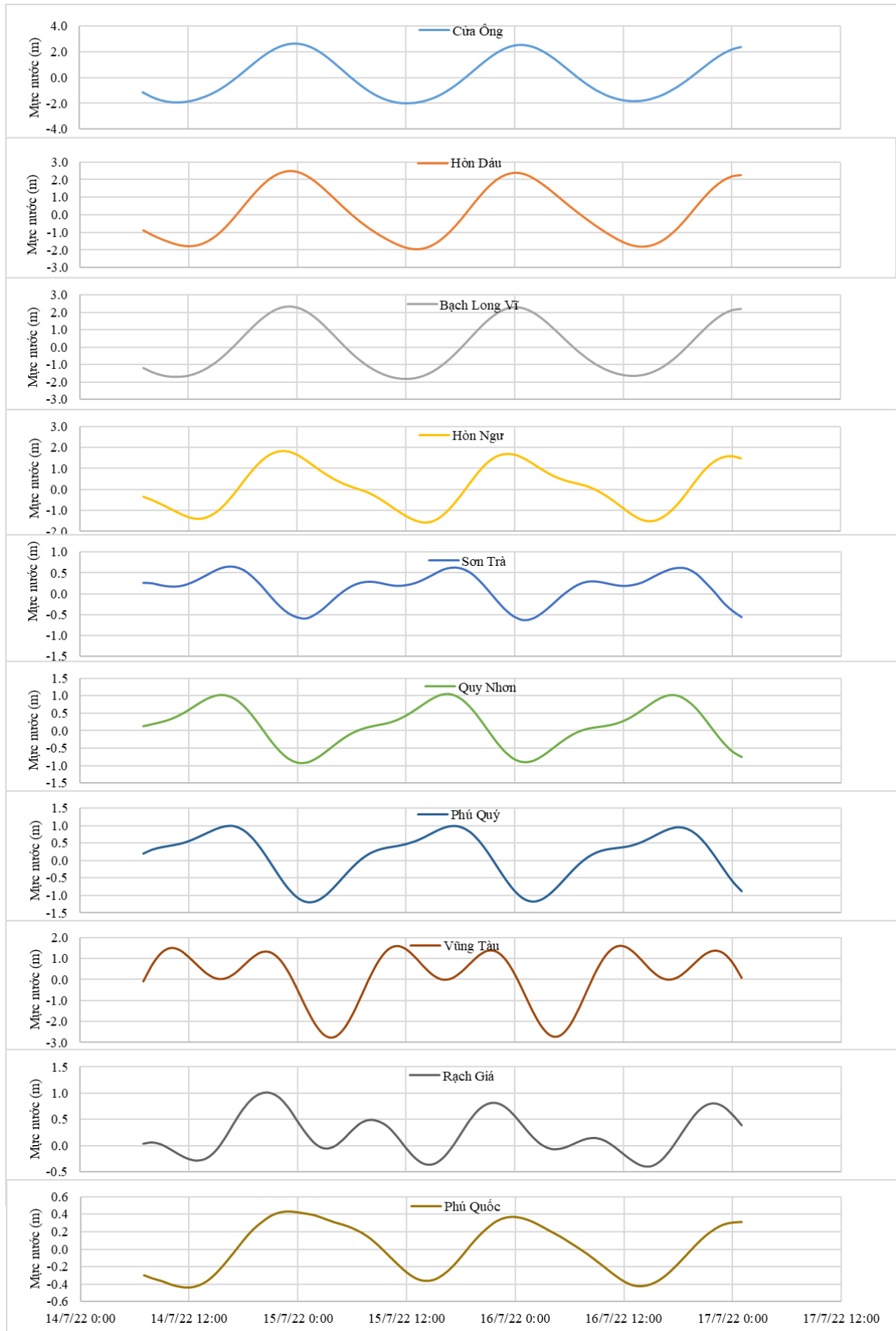
Thời điểm phát tin dự báo tiếp theo: 13 giờ 00 ngày 14/07/2022

Người xây dựng bản tin: Nguyễn Thị Lan

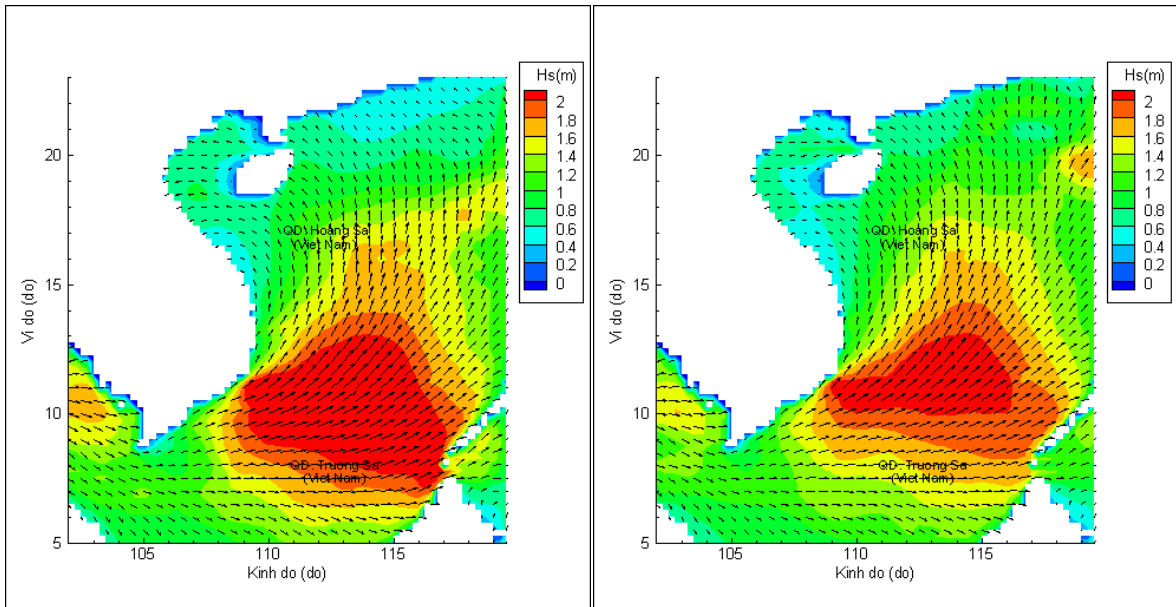
Người soát bản tin: Lê Quốc Huy

Biến trình mực nước tổng cộng tại 10 trạm Hải văn

(Cửa Ông, Hòn Dấu, Bạch Long Vĩ, Hòn Ngự, Sơn Trà, Quy Nhơn, Phú Quý, Vũng Tàu, Rạch Giá, Phú Quốc)

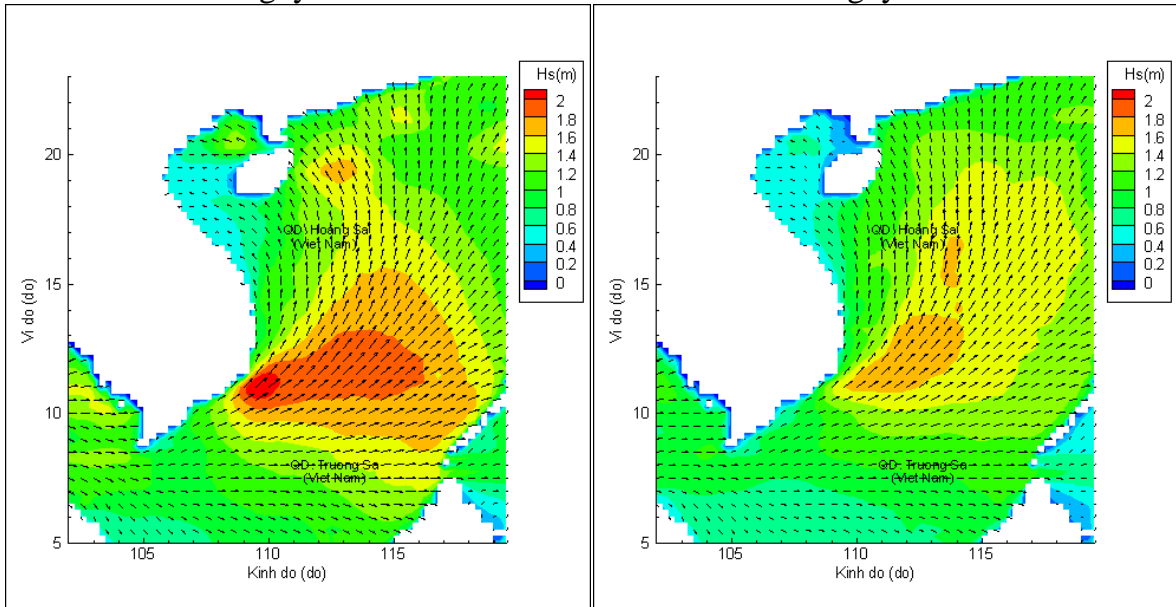


Phân bố độ cao sóng ven bờ và ngoài khơi biển Việt Nam



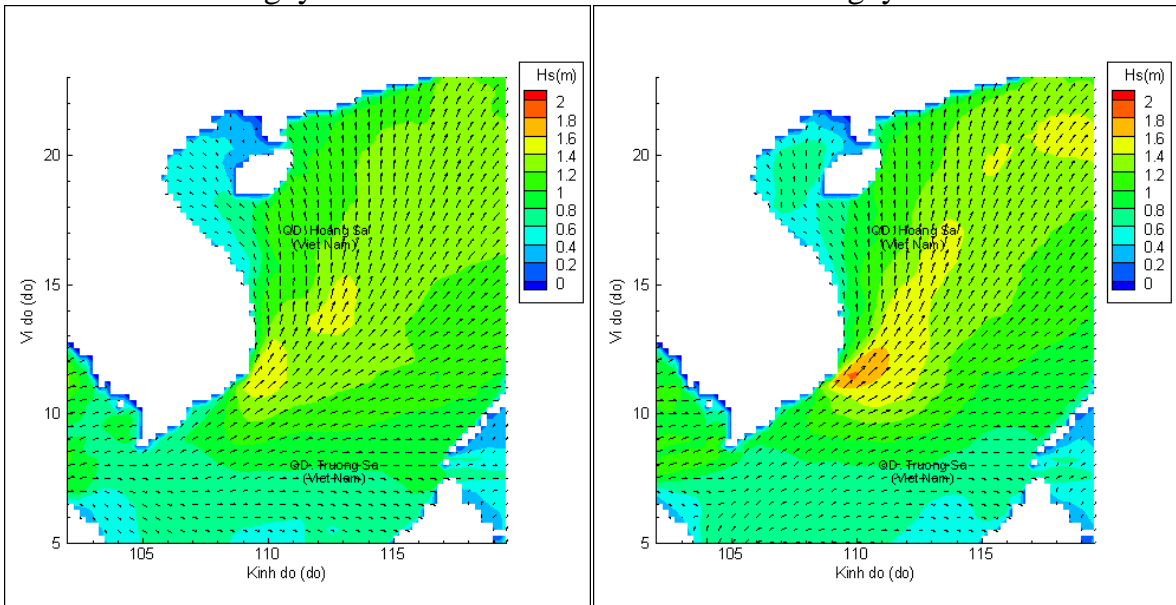
Lúc 13h ngày 14/07/2022

Lúc 19h ngày 14/07/2022



Lúc 01h ngày 15/07/2022

Lúc 13h ngày 15/07/2022



Lúc 01h ngày 16/07/2022

Lúc 13h ngày 16/07/2022