

BẢN TIN DỰ BÁO MỨC NƯỚC VÀ SÓNG BIỂN

(Lúc 13 giờ – ngày 13/07/2022)

Tỉnh/ TP	Huyện	Mức nước tổng cộng dự báo trong 48 giờ (cm)								
		13/07		14/07				15/07		
		13h	19h	1h	7h	13h	19h	1h	7h	13h
Quảng Ninh	Đầm Hà	-121	130	236	-125	-166	77	272	-77	-187
	Cửa Ông	-129	135	214	-95	-169	84	246	-55	-188
TP. Hải Phòng	Hòn Dấu	-138	143	186	-74	-176	93	215	-36	-187
	Bạch Long Vĩ	-109	143	160	-108	-152	100	200	-71	-168
Thái Bình	Thái Thụy	-137	146	174	-65	-172	96	201	-30	-181
Nam Định	Hải Hậu	-133	146	145	-49	-164	99	173	-18	-171
Ninh Bình	Kim Sơn	-133	144	138	-46	-161	97	166	-15	-166
Thanh Hóa	Quảng Xương	-130	139	130	-38	-156	93	158	-8	-159
Nghệ An	Diễn Châu	-117	126	114	-22	-143	82	136	4	-142
	Hòn Ngư	-114	124	110	-21	-140	82	131	5	-140
Hà Tĩnh	Thạch Hà	-104	111	97	-10	-131	75	115	15	-130
Quảng Bình	Quảng Trạch	-74	90	62	9	-100	67	70	30	-104
	Quảng Ninh	-51	77	35	19	-73	63	37	35	-78
Quảng Trị	Gio Linh	-28	65	9	24	-45	61	7	34	-51
	Cồn Cỏ	-25	71	6	17	-45	67	6	26	-53
Thừa Thiên Huế	Hương Trà	1	50	-14	28	-13	54	-20	31	-19
	Phú Lộc	24	37	-33	31	15	47	-43	30	8
TP. Đà Nẵng	Sơn Trà	43	26	-47	33	36	42	-59	28	30
	Hoàng Sa	83	18	-70	5	75	43	-79	-2	64
Quảng Nam	Tam Kỳ	65	16	-65	30	60	38	-77	23	53
	Cù Lao Chàm	58	19	-59	29	52	39	-71	23	45
Quảng Ngãi	TP. Quảng Ngãi	77	15	-77	23	72	41	-88	15	62
	Lý Sơn	77	15	-72	21	72	40	-84	12	60
Bình Định	Phú Mỹ	84	14	-78	16	78	44	-88	7	61
	Quy Nhơn	86	15	-80	14	78	44	-89	6	61
Phú Yên	Tp. Tuy Hòa	92	21	-76	16	82	49	-86	7	66
Khánh Hòa	TP. Nha Trang	91	26	-81	18	82	57	-90	7	67
	Trường Sa	79	27	-98	9	73	54	-105	-6	60
Ninh Thuận	TP. PR-Tháp Chàm	80	31	-97	19	72	61	-106	8	58
Bình Thuận	TP. Phan Thiết	42	79	-171	40	40	102	-164	14	46
	Phú Quý	75	38	-113	19	68	65	-119	4	57
Bà Rịa Vũng Tàu	Vũng Tàu	31	105	-195	-18	74	103	-140	-78	106
	Côn Đảo	50	100	-162	-55	88	104	-103	-113	109
TPHCM	Cần Giờ	19	99	-195	-26	71	98	-132	-88	107
Tiền Giang	Gò Công Tây	10	99	-201	-26	66	98	-134	-89	106
Bến Tre	Ba Tri	6	96	-201	-35	71	93	-130	-99	110
Trà Vinh	Duyên Hải	26	97	-191	-54	89	93	-116	-121	126
Sóc Trăng	Tân Phú	34	86	-157	-88	100	79	-78	-154	134
Bạc Liêu	TP. Bạc Liêu	64	60	-90	-148	119	59	-16	-203	139
Cà Mau	Năm Căn	59	59	-50	-158	93	70	9	-191	94
	Trần Văn Thời	-4	78	-36	-37	-4	84	10	-48	-2
Kiên Giang	Rạch Giá	7	116	15	42	-21	80	31	27	-28
	Phú Quốc	-59	1	12	-4	-39	23	46	9	-39
	Thô Chu	-49	-2	3	-4	-23	28	31	7	-25

Vùng Biển	Độ cao sóng biển dự báo trong 48 giờ		
	Độ cao sóng lớn nhất (m)	Hướng thịnh hành	Ghi chú
Bắc vịnh Bắc Bộ	0.3 - 1.4	Đông, Đông Nam	
Nam vịnh Bắc Bộ	0.5 - 1.0	Đông, Đông Nam	
Quảng Trị đến Quảng Ngãi	0.5 - 1.4	Đông Nam, Đông	
Bình Định đến Ninh Thuận	1.0 - 3.0	Tây Nam, Nam	Cảnh báo
Bình Thuận đến Cà Mau	0.3 - 3.1	Tây	Cảnh báo
Cà Mau đến Kiên Giang	0.3 - 3.4	Tây, Tây Bắc	Cảnh báo
Quần đảo Hoàng Sa	1.4 - 2.3	Nam	Cảnh báo
Quần đảo Trường Sa	2.0 - 2.9	Tây, Tây Nam	Cảnh báo
Bắc Biển Đông	1.1 - 2.4	Nam, Tây Nam	Cảnh báo
Giữa Biển Đông	1.1 - 2.9	Tây Nam	Cảnh báo
Nam Biển Đông	1.5 - 3.0	Tây, Tây Bắc	Cảnh báo

Tin phát lúc: 13 giờ 00

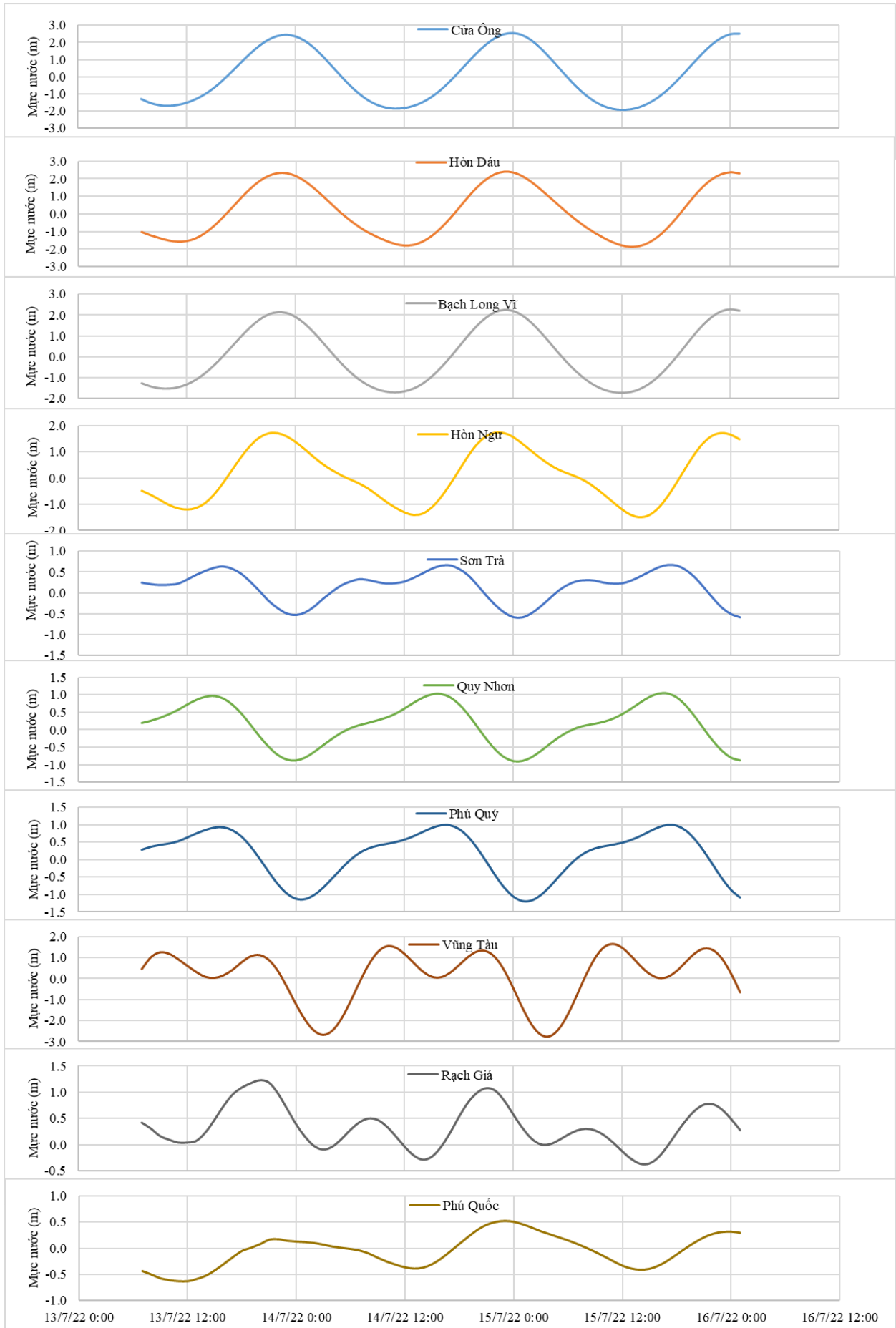
Thời điểm phát tin dự báo tiếp theo: 13 giờ 00 ngày 14/07/2022

Người xây dựng bản tin: Nguyễn Hồng Hạnh

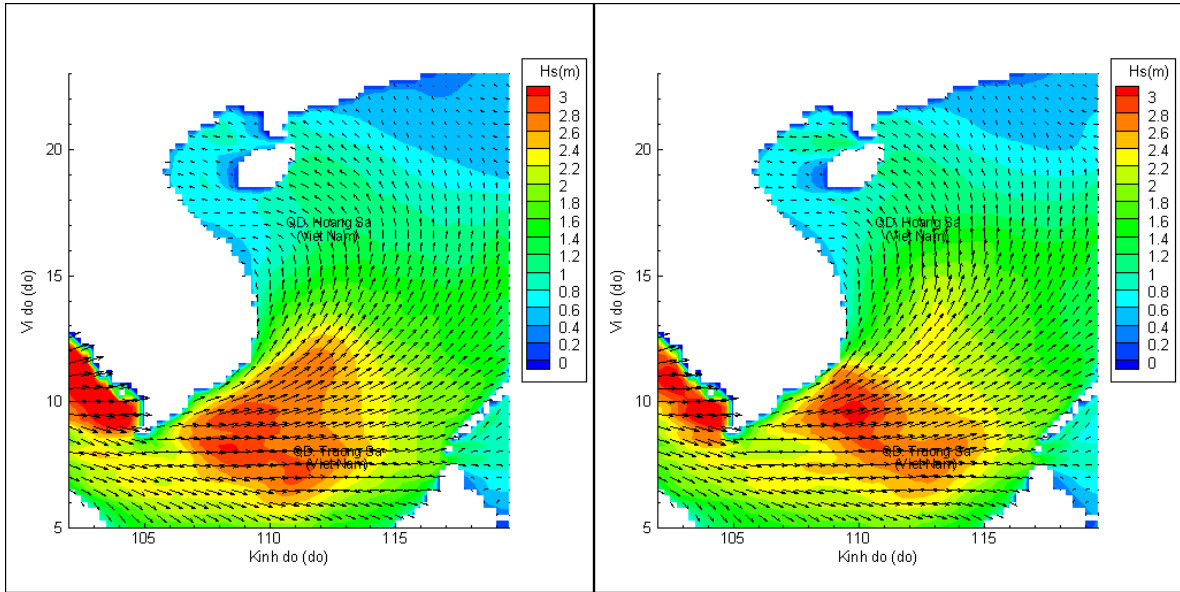
Người soát bản tin: Lê Quốc Huy

Biến trình mực nước tổng cộng tại 10 trạm Hải văn

(Cửa Ông, Hòn Dấu, Bạch Long Vĩ, Hòn Ngự, Sơn Trà, Quy Nhơn, Phú Quý, Vũng Tàu, Rạch Giá, Phú Quốc)

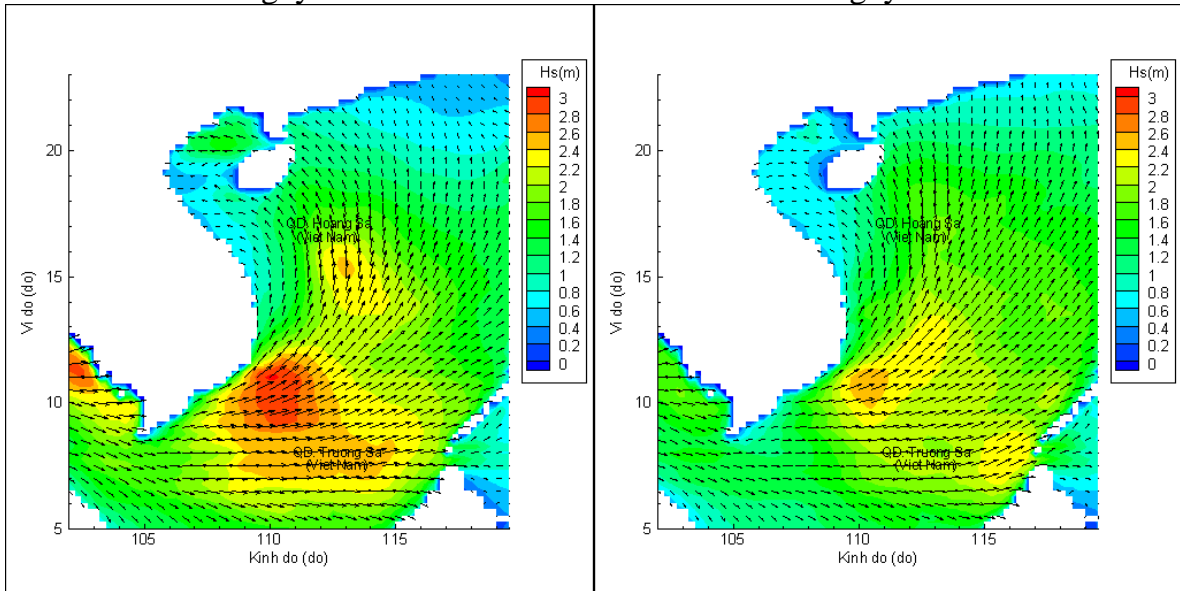


Phân bố độ cao sóng ven bờ và ngoài khơi biển Việt Nam



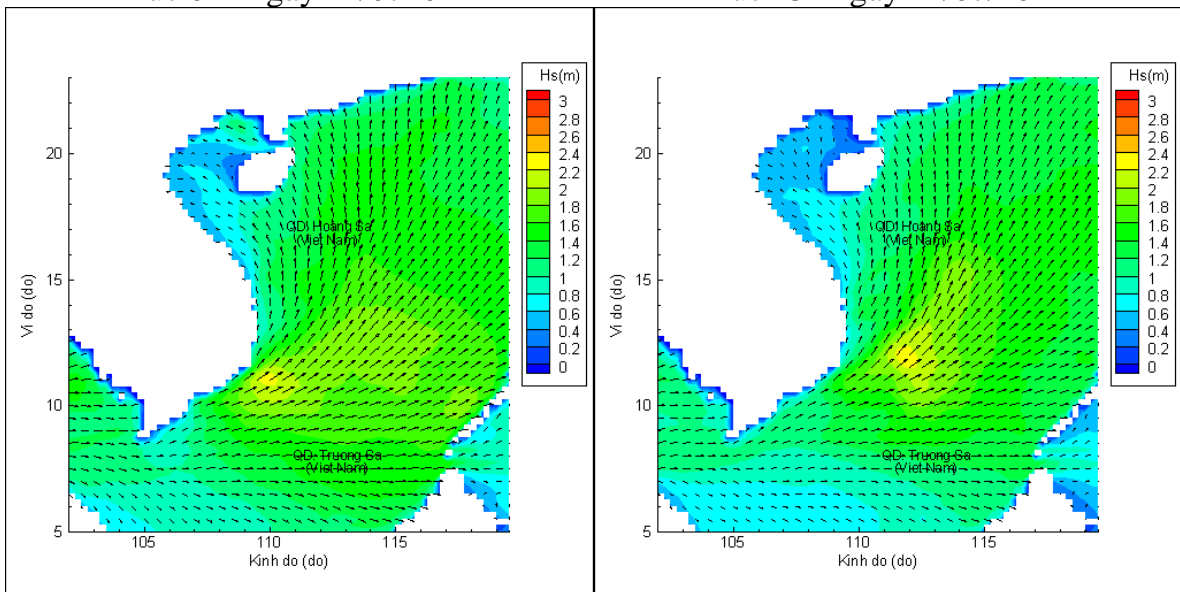
Lúc 13h ngày 13/07/2022

Lúc 19h ngày 13/07/2022



Lúc 01h ngày 14/07/2022

Lúc 13h ngày 14/07/2022



Lúc 01h ngày 15/07/2022

Lúc 13h ngày 15/07/2022