

BẢN TIN DỰ BÁO MỨC NƯỚC VÀ SÓNG BIỂN

(Lúc 13 giờ – ngày 12/07/2022)

Tỉnh/ TP	Huyện	Mức nước tổng cộng dự báo trong 48 giờ (cm)								
		12/07		13/07				14/07		
		13h	19h	1h	7h	13h	19h	1h	7h	13h
Quảng Ninh	Đầm Hà	-72	143	173	-140	-123	115	232	-113	-147
	Cửa Ông	-80	147	153	-111	-127	123	206	-87	-151
TP. Hải Phòng	Hòn Dấu	-88	150	129	-88	-135	132	181	-61	-158
	Bạch Long Vĩ	-64	148	105	-116	-111	133	158	-96	-136
Thái Bình	Thái Thụy	-89	152	118	-78	-134	135	169	-51	-154
Nam Định	Hải Hậu	-85	151	95	-63	-130	138	141	-36	-149
Ninh Bình	Kim Sơn	-85	149	90	-58	-129	136	134	-30	-147
Thanh Hóa	Quảng Xương	-83	145	86	-50	-126	132	127	-22	-141
Nghệ An	Diễn Châu	-72	131	77	-36	-114	119	113	-9	-126
	Hòn Ngư	-71	129	74	-34	-112	118	108	-8	-124
Hà Tĩnh	Thạch Hà	-64	115	68	-25	-103	107	96	1	-116
Quảng Bình	Quảng Trạch	-41	87	47	-8	-74	87	59	16	-88
	Quảng Ninh	-24	71	28	4	-50	75	33	25	-62
Quảng Trị	Gio Linh	-6	56	10	11	-25	65	8	29	-35
	Cồn Cỏ	-3	59	5	5	-24	71	5	21	-36
Thừa Thiên Huế	Hương Trà	15	38	-7	17	3	51	-15	31	-5
	Phú Lộc	32	23	-22	24	27	38	-34	35	22
TP. Đà Nẵng	Sơn Trà	45	10	-32	28	45	28	-47	35	42
	Hoàng Sa	79	-4	-54	12	85	20	-69	7	77
Quảng Nam	Tam Kỳ	63	-3	-46	31	67	18	-64	34	66
	Cù Lao Chàm	57	1	-42	28	60	21	-59	32	58
Quảng Ngãi	TP. Quảng Ngãi	75	-7	-55	28	81	18	-75	27	77
	Lý Sơn	75	-7	-53	25	80	17	-72	24	76
Bình Định	Phú Mỹ	81	-10	-58	23	88	17	-77	18	80
	Quy Nhơn	82	-11	-59	22	88	16	-80	15	80
Phú Yên	Tp. Tuy Hòa	88	-3	-55	25	93	22	-77	18	84
Khánh Hòa	TP. Nha Trang	87	1	-61	26	91	29	-81	19	84
	Trường Sa	75	2	-79	18	80	27	-100	9	73
Ninh Thuận	TP. PR-Tháp Chàm	78	4	-76	25	82	32	-99	19	73
Bình Thuận	TP. Phan Thiết	41	49	-157	53	39	81	-174	40	40
	Phú Quý	72	11	-94	27	74	38	-115	19	68
Bà Rịa Vũng Tàu	Vũng Tàu	9	98	-214	34	33	114	-198	-15	73
	Côn Đảo	31	89	-189	-12	50	103	-162	-57	87
TPHCM	Cần Giờ	1	100	-216	29	26	115	-200	-22	71
Tiền Giang	Gò Công Tây	-5	99	-224	28	19	117	-206	-22	67
Bến Tre	Ba Tri	-9	93	-230	18	18	111	-204	-35	72
Trà Vinh	Duyên Hải	7	94	-224	1	36	107	-191	-55	90
Sóc Trăng	Tân Phú	12	87	-199	-36	38	95	-156	-89	102
Bạc Liêu	TP. Bạc Liêu	35	65	-143	-101	66	69	-92	-152	118
Cà Mau	Năm Căn	38	56	-102	-128	57	66	-52	-163	90
	Trần Văn Thời	6	89	-35	-32	-8	80	-19	-42	-1
Kiên Giang	Rạch Giá	24	133	56	69	17	139	33	50	-24
	Phú Quốc	-40	16	8	-25	-53	13	25	-6	-42
	Thô Chu	-33	2	-8	-33	-45	7	10	-10	-26

Vùng Biển	Độ cao sóng biển dự báo trong 48 giờ		
	Độ cao sóng lớn nhất (m)	Hướng thịnh hành	Ghi chú
Bắc vịnh Bắc Bộ	0.3 - 1.6	Đông	
Nam vịnh Bắc Bộ	0.5 - 1.3	Đông	
Quảng Trị đến Quảng Ngãi	0.5 - 1.7	Đông, Đông Nam	
Bình Định đến Ninh Thuận	1.1 - 3.7	Tây Nam, Nam	Cảnh báo
Bình Thuận đến Cà Mau	0.3 - 3.7	Tây, Tây Nam	Cảnh báo
Cà Mau đến Kiên Giang	0.3 - 4.0	Tây	Cảnh báo
Quần đảo Hoàng Sa	1.6 - 2.3	Nam, Đông Nam	Cảnh báo
Quần đảo Trường Sa	2.5 - 3.4	Tây, Tây Nam	Cảnh báo
Bắc Biển Đông	1.2 - 2.7	Nam, Đông Nam, Tây Nam	Cảnh báo
Giữa Biển Đông	1.2 - 4.1	Tây Nam	Cảnh báo
Nam Biển Đông	1.5 - 3.8	Tây, Tây Bắc	Cảnh báo

Tin phát lúc: 13 giờ 00

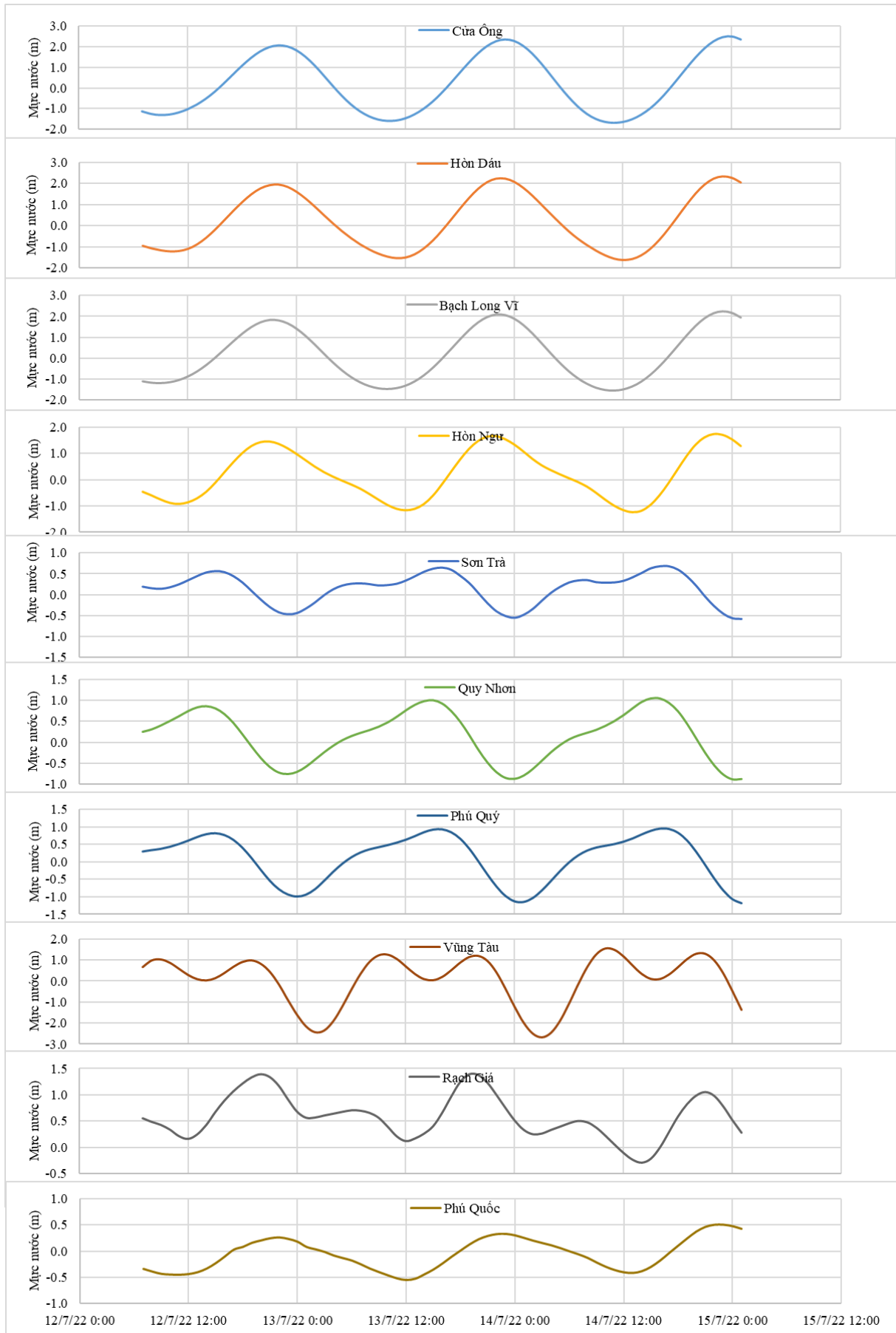
Thời điểm phát tin dự báo tiếp theo: 13 giờ 00 ngày 13/07/2022

Người xây dựng bản tin: Đặng Linh Chi

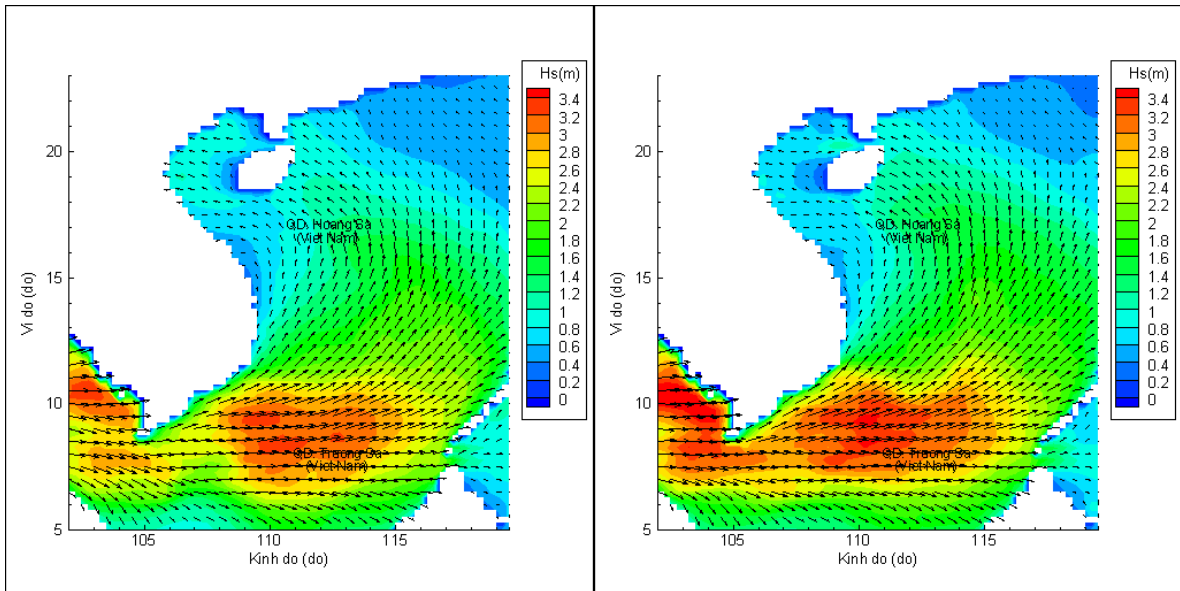
Người soát bản tin: Lê Quốc Huy

Biến trình mực nước tổng cộng tại 10 trạm Hải văn

(Cửa Ông, Hòn Dấu, Bạch Long Vĩ, Hòn Ngự, Sơn Trà, Quy Nhơn, Phú Quý, Vũng Tàu, Rạch Giá, Phú Quốc)

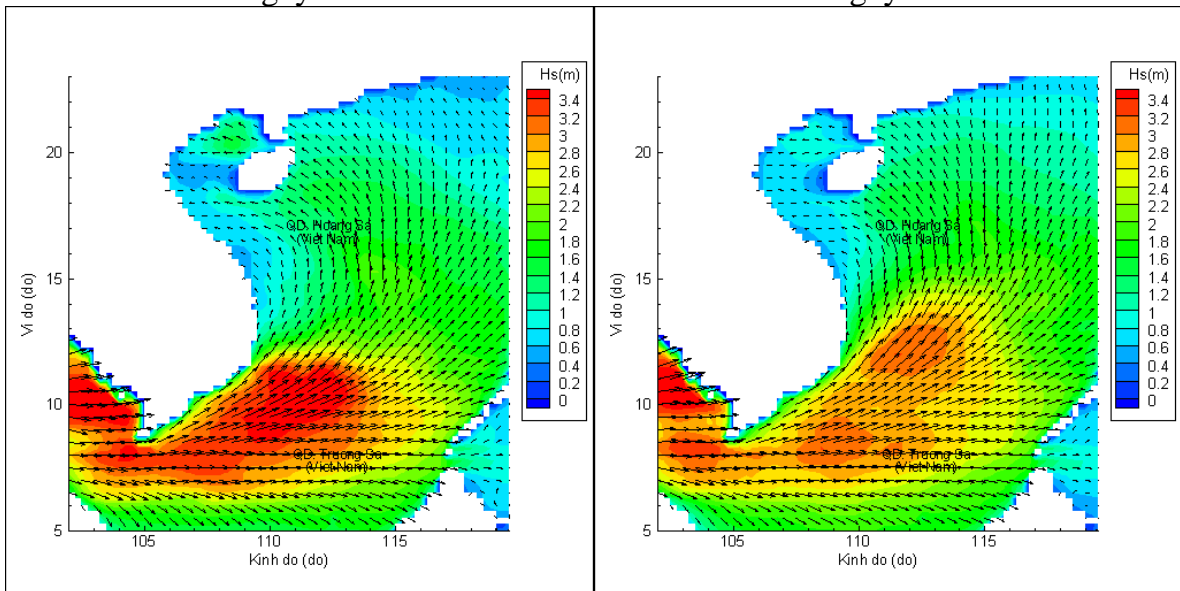


Phân bố độ cao sóng ven bờ và ngoài khơi biển Việt Nam



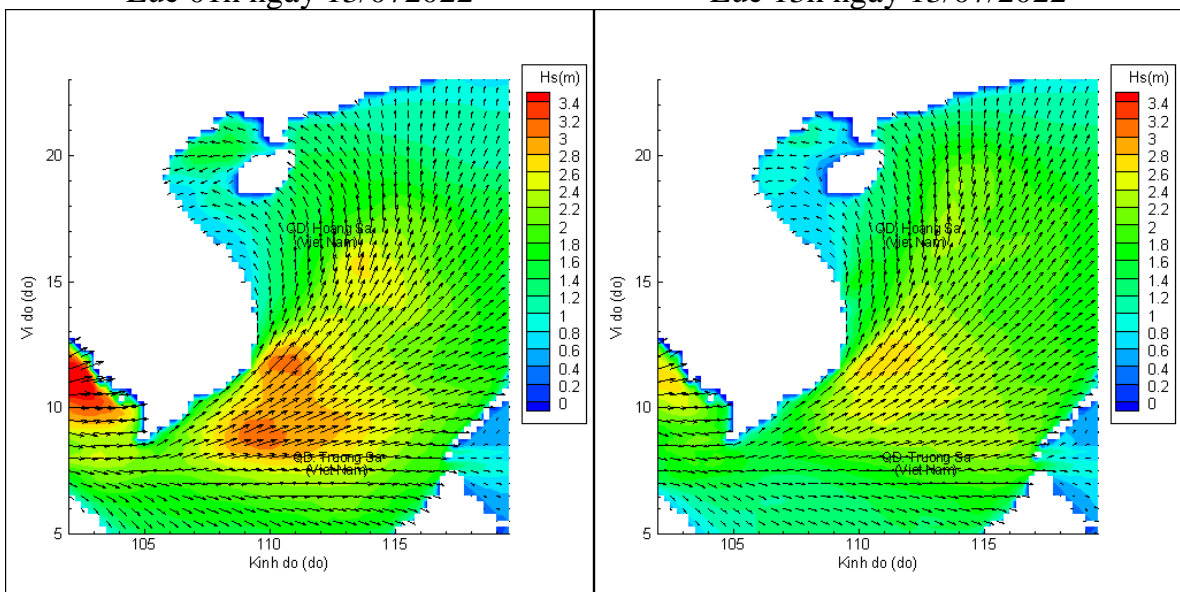
Lúc 13h ngày 12/07/2022

Lúc 19h ngày 12/07/2022



Lúc 01h ngày 13/07/2022

Lúc 13h ngày 13/07/2022



Lúc 01h ngày 14/07/2022

Lúc 13h ngày 14/07/2022