

BẢN TIN DỰ BÁO MỨC NƯỚC VÀ SÓNG BIỂN

(Lúc 13 giờ – ngày 09/07/2022)

Tỉnh/ TP	Huyện	Mức nước tổng cộng dự báo trong 48 giờ (cm)								
		09/07		10/07				11/07		
		13h	19h	1h	7h	13h	19h	1h	7h	13h
Quảng Ninh	Đầm Hà	-13	70	21	-37	-24	96	49	-76	-31
	Cửa Ông	-8	58	25	-33	-20	88	40	-66	-27
TP. Hải Phòng	Hòn Dấu	1	52	26	-33	-20	85	38	-54	-35
	Bạch Long Vĩ	5	52	14	-31	-9	85	23	-59	-21
Thái Bình	Thái Thụy	4	53	25	-32	-20	86	34	-49	-36
Nam Định	Hải Hậu	12	46	23	-30	-12	82	26	-42	-31
Ninh Bình	Kim Sơn	13	45	25	-30	-11	82	25	-41	-32
Thanh Hóa	Quảng Xương	15	43	24	-29	-10	79	24	-37	-31
Nghệ An	Diễn Châu	21	36	24	-26	-4	68	25	-30	-24
	Hòn Ngư	22	34	23	-25	-3	66	24	-29	-22
Hà Tĩnh	Thạch Hà	25	26	26	-24	2	54	26	-25	-17
Quảng Bình	Quảng Trạch	32	9	28	-22	15	31	26	-18	-1
	Quảng Ninh	35	4	26	-17	21	21	22	-10	11
Quảng Trị	Gio Linh	36	-1	23	-12	28	12	17	-3	23
	Cồn Cỏ	38	-1	22	-13	31	13	15	-5	26
Thừa Thiên Huế	Hương Trà	38	-4	19	-6	35	2	12	4	36
	Phú Lộc	38	-7	15	-1	40	-6	6	10	46
TP. Đà Nẵng	Sơn Trà	38	-9	12	5	42	-13	3	17	53
	Hoàng Sa	37	-12	-1	14	54	-20	-12	18	69
Quảng Nam	Tam Kỳ	38	-14	6	11	48	-20	-2	23	63
	Cù Lao Chàm	38	-12	7	8	46	-17	-1	20	59
Quảng Ngãi	TP. Quảng Ngãi	39	-20	5	14	53	-27	-6	24	70
	Lý Sơn	39	-17	4	13	53	-25	-7	23	69
Bình Định	Phú Mỹ	37	-23	5	18	54	-31	-9	26	73
	Quy Nhơn	35	-25	4	18	52	-34	-10	25	73
Phú Yên	Tp. Tuy Hòa	40	-18	7	22	58	-29	-12	24	74
Khánh Hòa	TP. Nha Trang	45	-15	2	18	60	-23	-13	26	76
	Trường Sa	39	-17	-7	12	51	-26	-28	18	64
Ninh Thuận	TP. PR-Tháp Chàm	46	-19	0	12	60	-25	-21	22	72
Bình Thuận	TP. Phan Thiết	46	-21	-26	16	42	-11	-73	40	35
	Phú Quý	45	-19	-11	11	53	-24	-36	21	61
Bà Rịa Vũng Tàu	Vũng Tàu	6	28	-95	50	-18	48	-161	73	-24
	Côn Đảo	17	33	-88	22	5	56	-149	46	3
TPHCM	Cần Giờ	0	27	-99	46	-32	47	-169	72	-37
Tiền Giang	Gò Công Tây	0	26	-102	41	-39	46	-174	69	-44
Bến Tre	Ba Tri	-1	30	-106	34	-43	48	-178	61	-46
Trà Vinh	Duyên Hải	1	36	-110	34	-24	56	-182	60	-32
Sóc Trăng	Tân Phú	-7	43	-108	23	-26	64	-176	40	-30
Bạc Liêu	TP. Bạc Liêu	-15	54	-99	2	-18	67	-152	3	-8
Cà Mau	Năm Căn	-6	52	-77	-19	-6	59	-114	-32	9
	Trần Văn Thời	22	25	-6	-20	-3	52	-33	-12	1
Kiên Giang	Rạch Giá	22	26	36	34	5	80	30	61	8
	Phú Quốc	0	10	6	-23	-33	11	0	-26	-32
	Thô Chu	6	10	-2	-22	-18	7	-2	-27	-19

Vùng Biển	Độ cao sóng biển dự báo trong 48 giờ		
	Độ cao sóng lớn nhất (m)	Hướng thịnh hành	Ghi chú
Bắc vịnh Bắc Bộ	0.3 - 0.9	Đông Nam , Đông	
Nam vịnh Bắc Bộ	0.3 - 0.7	Đông Nam , Đông	
Quảng Trị đến Quảng Ngãi	0.6 - 1.6	Đông, Đông Nam	
Bình Định đến Ninh Thuận	1.8 - 3.1	Tây Nam , Tây	Cảnh báo
Bình Thuận đến Cà Mau	1.3 - 3.4	Tây	Cảnh báo
Cà Mau đến Kiên Giang	1.3 - 3.2	Tây, Tây Bắc	Cảnh báo
Quần đảo Hoàng Sa	1.2 - 1.6	Đông Nam , Đông	
Quần đảo Trường Sa	2.3 - 3.3	Tây, Tây Nam	Cảnh báo
Bắc Biển Đông	0.9 - 1.6	Nam, Đông Nam	
Giữa Biển Đông	1.4 - 3.2	Tây Nam	Cảnh báo
Nam Biển Đông	2.0 - 3.4	Tây	Cảnh báo

Tin phát lúc: 13 giờ 00

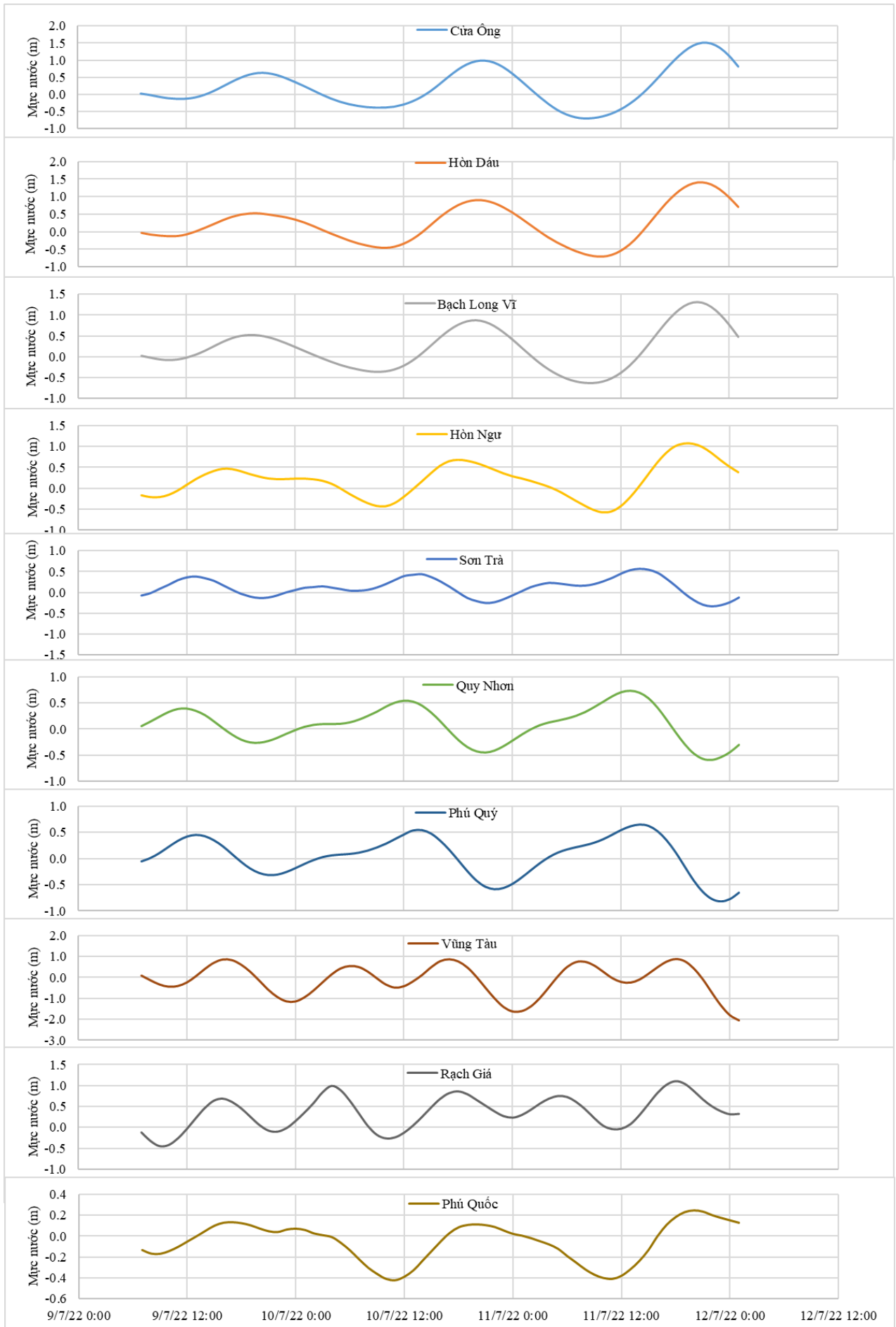
Thời điểm phát tin dự báo tiếp theo: 13 giờ 00 ngày 10/07/2022

Người xây dựng bản tin: Trần Văn Mỹ

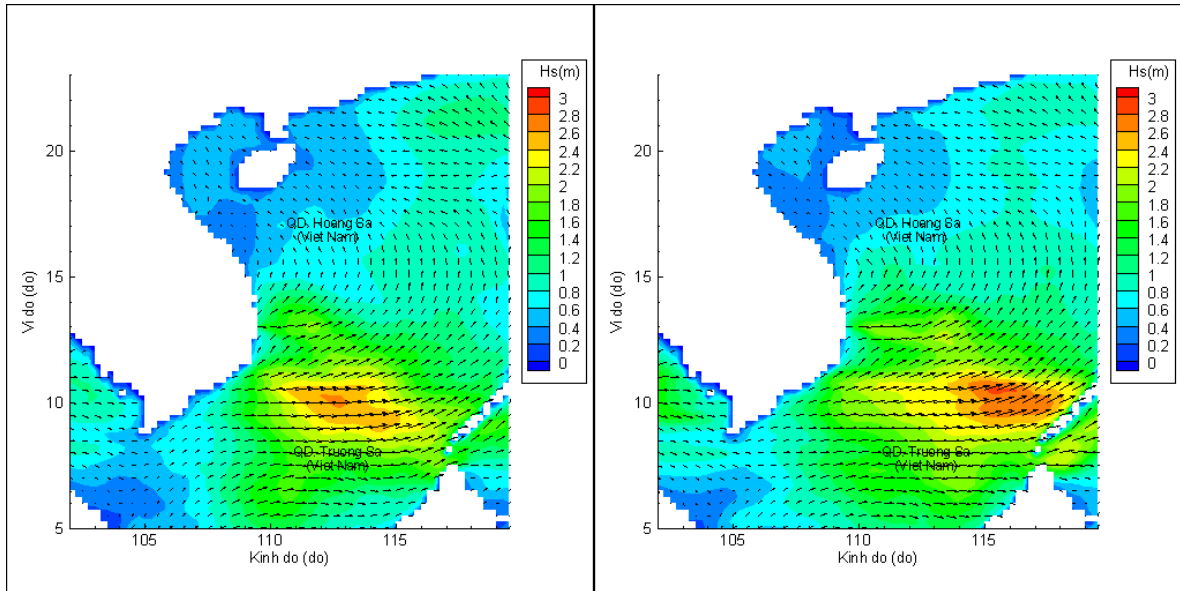
Người soát bản tin: Lê Quốc Huy

Biến trình mực nước tổng cộng tại 10 trạm Hải văn

(Cửa Ông, Hòn Dấu, Bạch Long Vĩ, Hòn Ngự, Sơn Trà, Quy Nhơn, Phú Quý, Vũng Tàu, Rạch Giá, Phú Quốc)

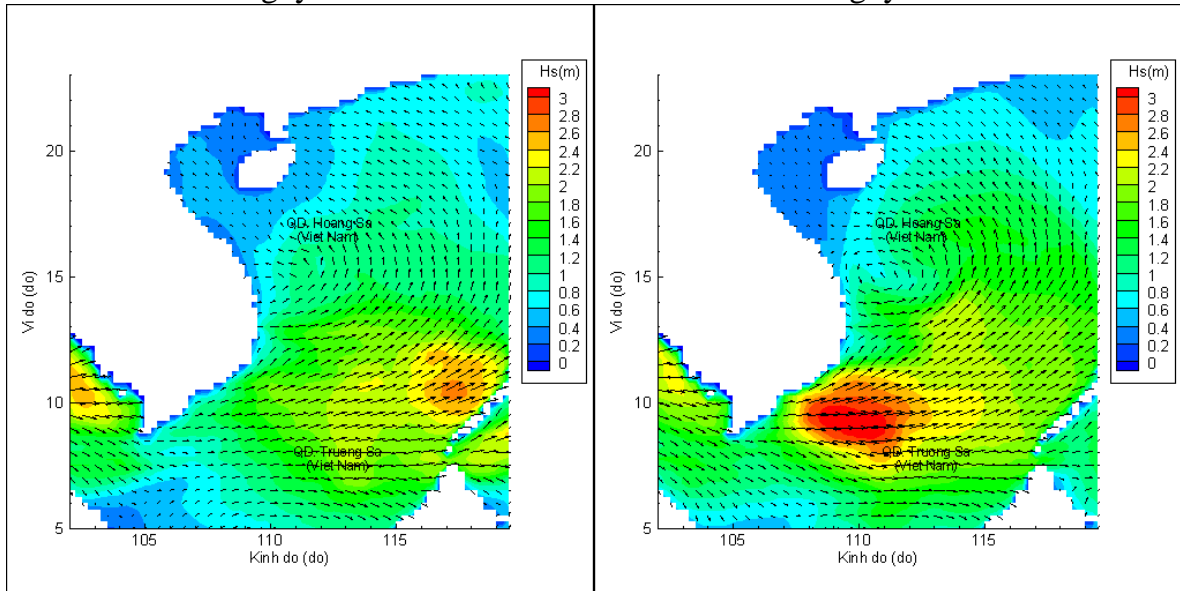


Phân bố độ cao sóng ven bờ và ngoài khơi biển Việt Nam



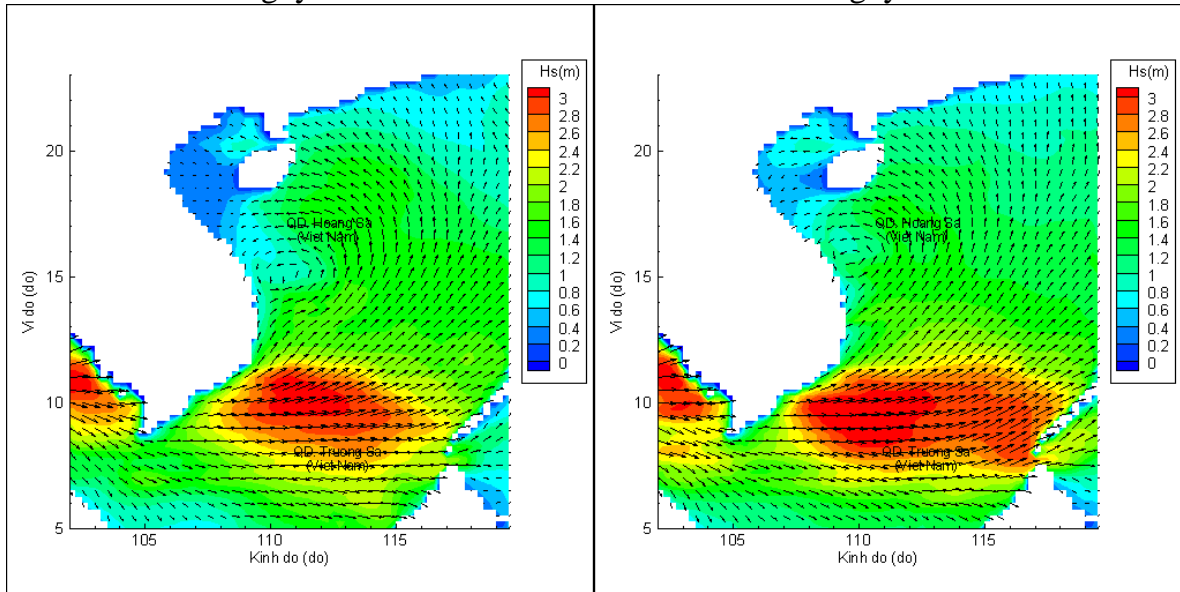
Lúc 13h ngày 09/07/2022

Lúc 19h ngày 09/07/2022



Lúc 01h ngày 10/07/2022

Lúc 13h ngày 10/07/2022



Lúc 01h ngày 11/07/2022

Lúc 13h ngày 11/07/2022