

BẢN TIN DỰ BÁO MỨC NƯỚC VÀ SÓNG BIỂN

(Lúc 13 giờ – ngày 08/07/2022)

Tỉnh/ TP	Huyện	Mức nước tổng cộng dự báo trong 48 giờ (cm)								
		08/07		09/07				10/07		
		13h	19h	1h	7h	13h	19h	1h	7h	13h
Quảng Ninh	Đầm Hà	-34	18	15	19	-22	57	15	-27	-11
	Cửa Ông	-21	7	22	16	-11	44	19	-25	-6
TP. Hải Phòng	Hòn Dấu	-8	0	30	7	-4	40	23	-26	-7
	Bạch Long Vĩ	-8	5	24	11	-1	41	12	-22	3
Thái Bình	Thái Thụy	-4	0	30	5	-2	41	21	-25	-7
Nam Định	Hải Hậu	6	-6	30	-1	8	34	19	-24	1
Ninh Bình	Kim Sơn	8	-6	32	-4	10	34	20	-25	2
Thanh Hóa	Quảng Xương	13	-7	32	-5	13	31	20	-23	2
Nghệ An	Diễn Châu	20	-8	32	-7	18	24	21	-21	7
	Hòn Ngư	21	-9	31	-7	19	23	20	-20	8
Hà Tĩnh	Thạch Hà	23	-13	33	-7	23	16	23	-18	13
Quảng Bình	Quảng Trạch	29	-19	32	-10	32	2	26	-17	24
	Quảng Ninh	31	-18	30	-10	34	-4	24	-12	29
Quảng Trị	Gio Linh	31	-15	27	-10	37	-8	21	-9	35
	Cồn Cỏ	31	-15	27	-10	38	-7	20	-9	37
Thừa Thiên Huế	Hương Trà	31	-9	21	-8	39	-10	17	-4	39
	Phú Lộc	31	-4	16	-6	39	-11	12	2	43
TP. Đà Nẵng	Sơn Trà	29	0	13	-4	39	-11	10	6	46
	Hoàng Sa	21	5	4	5	37	-13	-1	15	53
Quảng Nam	Tam Kỳ	27	0	9	0	39	-15	6	12	51
	Cù Lao Chàm	27	1	10	-2	38	-13	6	9	48
Quảng Ngãi	TP. Quảng Ngãi	24	-1	9	2	39	-20	5	15	55
	Lý Sơn	24	1	8	3	39	-18	4	15	54
Bình Định	Phú Mỹ	21	-3	10	7	37	-25	4	19	55
	Quy Nhơn	21	-5	11	7	36	-27	3	19	55
Phú Yên	Tp. Tuy Hòa	25	2	15	12	40	-21	4	19	56
Khánh Hòa	TP. Nha Trang	30	3	10	7	44	-17	3	20	59
	Trường Sa	24	0	4	-1	39	-19	-8	11	50
Ninh Thuận	TP. PR-Tháp Chàm	30	-2	7	-2	44	-22	-2	13	59
Bình Thuận	TP. Phan Thiết	49	-22	-4	-23	41	-22	-28	16	43
	Phú Quý	33	-6	1	-8	42	-22	-13	10	53
Bà Rịa Vũng Tàu	Vũng Tàu	31	7	-34	0	7	27	-98	47	-4
	Côn Đảo	31	9	-28	-6	14	27	-94	33	13
TPHCM	Cần Giờ	31	4	-33	2	5	32	-103	46	-11
Tiền Giang	Gò Công Tây	32	1	-32	1	5	32	-106	46	-14
Bến Tre	Ba Tri	31	1	-33	-2	4	30	-111	46	-15
Trà Vinh	Duyên Hải	29	6	-37	-4	2	31	-117	46	-8
Sóc Trăng	Tân Phú	21	13	-37	-4	-6	38	-118	37	-12
Bạc Liêu	TP. Bạc Liêu	1	31	-41	-6	-13	49	-107	17	-9
Cà Mau	Năm Căn	-5	37	-34	-15	-8	49	-80	-12	4
	Trần Văn Thời	21	12	5	-15	6	32	-15	-17	8
Kiên Giang	Rạch Giá	40	14	23	23	-3	42	35	35	22
	Phú Quốc	4	5	9	-8	-12	12	5	-27	-29
	Thô Chu	8	5	7	-8	-1	9	2	-26	-15

Vùng Biển	Độ cao sóng biển dự báo trong 48 giờ		
	Độ cao sóng lớn nhất (m)	Hướng thịnh hành	Ghi chú
Bắc vịnh Bắc Bộ	0.3 - 1.1	Đông Nam , Nam	
Nam vịnh Bắc Bộ	0.3 - 1.0	Đông Nam , Nam	
Quảng Trị đến Quảng Ngãi	0.3 - 0.8	Đông Nam , Nam	
Bình Định đến Ninh Thuận	1.6 - 3.1	Tây Nam , Nam	Cảnh báo
Bình Thuận đến Cà Mau	1.3 - 2.8	Tây	Cảnh báo
Cà Mau đến Kiên Giang	1.3 - 2.5	Tây, Tây Bắc	Cảnh báo
Quần đảo Hoàng Sa	0.9 - 1.3	Nam	
Quần đảo Trường Sa	1.6 - 3.3	Tây	Cảnh báo
Bắc Biển Đông	0.7 - 1.6	Nam, Đông Nam	
Giữa Biển Đông	1.1 - 3.7	Tây Nam	Cảnh báo
Nam Biển Đông	1.6 - 3.5	Tây	Cảnh báo

Tin phát lúc: 13 giờ 00

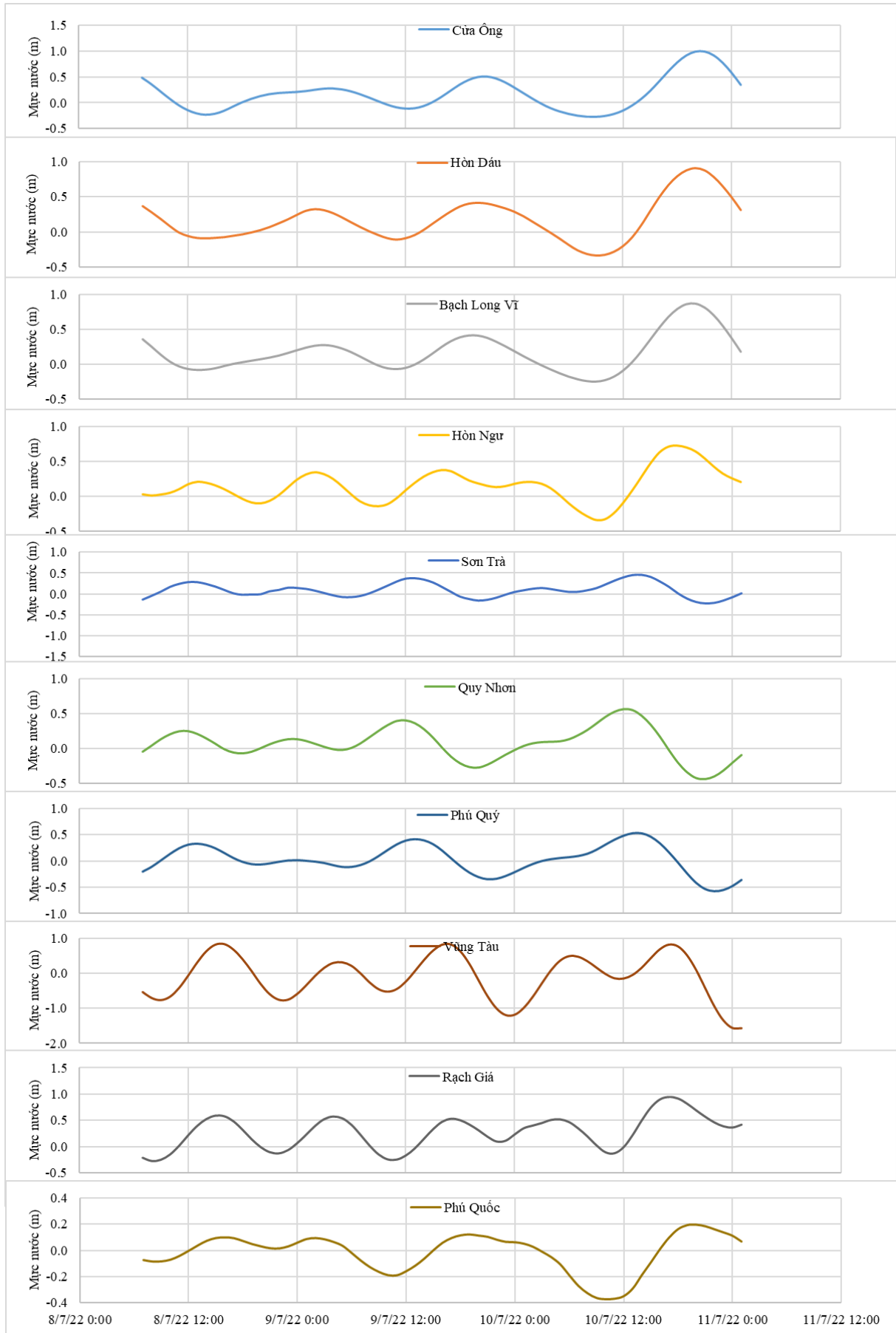
Thời điểm phát tin dự báo tiếp theo: 13 giờ 00 ngày 09/07/2022

Người xây dựng bản tin: Nguyễn Thị Lan

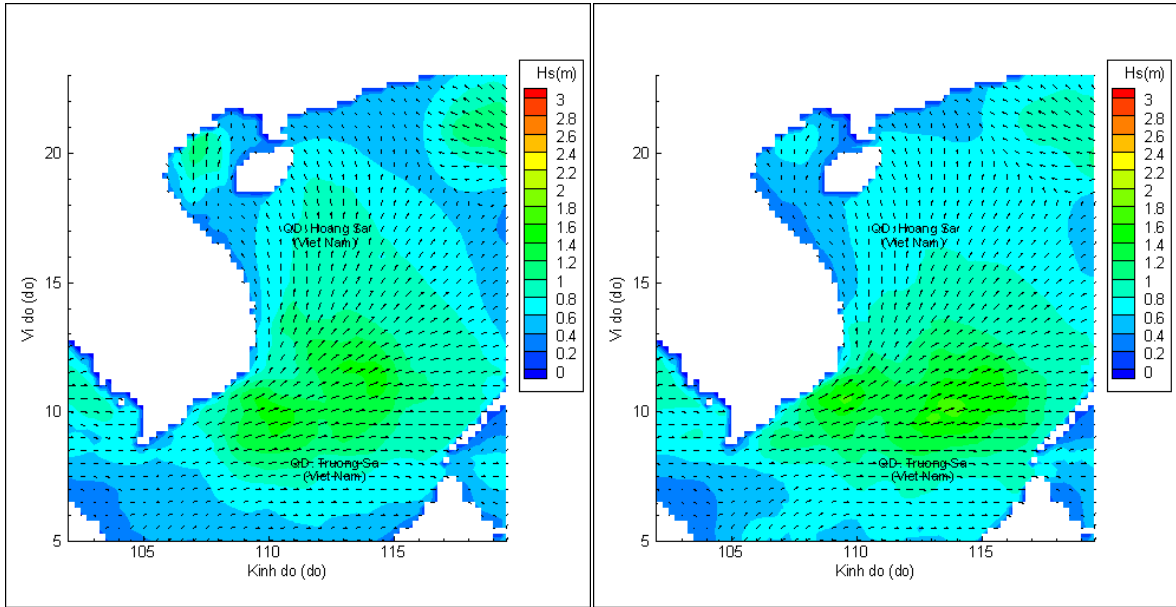
Người soát bản tin: Lê Quốc Huy

Biến trình mực nước tổng cộng tại 10 trạm Hải văn

(Cửa Ông, Hòn Dấu, Bạch Long Vĩ, Hòn Ngự, Sơn Trà, Quy Nhơn, Phú Quý, Vũng Tàu, Rạch Giá, Phú Quốc)

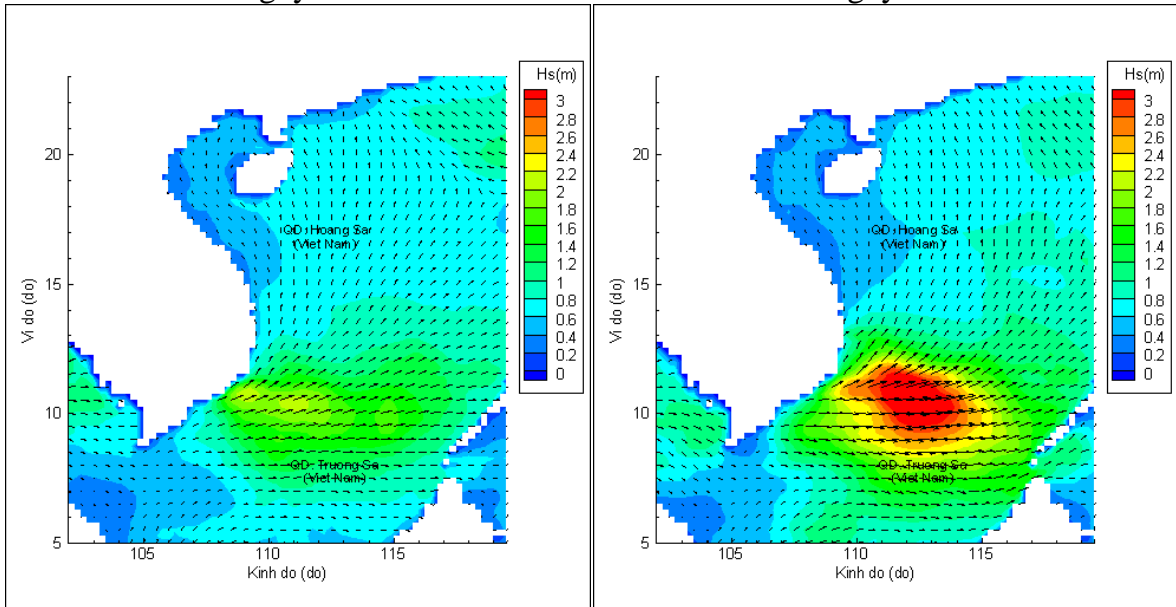


Phân bố độ cao sóng ven bờ và ngoài khơi biển Việt Nam



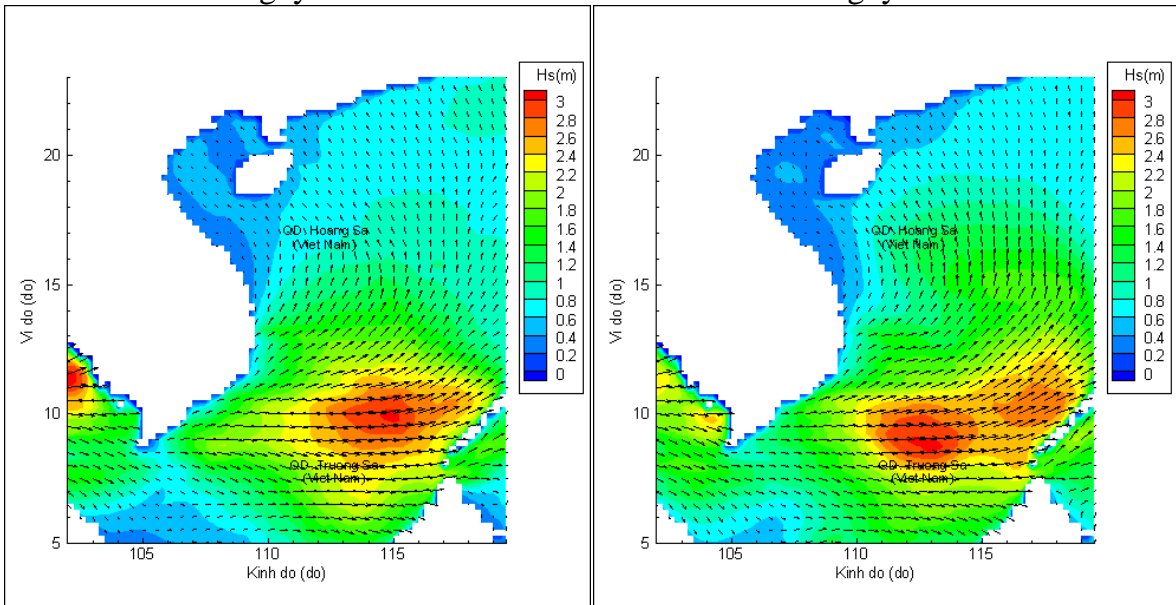
Lúc 13h ngày 08/07/2022

Lúc 19h ngày 08/07/2022



Lúc 01h ngày 09/07/2022

Lúc 13h ngày 09/07/2022



Lúc 01h ngày 10/07/2022

Lúc 13h ngày 10/07/2022