

**BẢN TIN DỰ BÁO MỨC NƯỚC VÀ SÓNG BIỂN**

(Lúc 13 giờ – ngày 06/07/2022)

Tỉnh/ TP	Huyện	Mức nước tổng cộng dự báo trong 48 giờ (cm)								
		06/07		07/07				08/07		
		13h	19h	1h	7h	13h	19h	1h	7h	13h
Quảng Ninh	Đầm Hà	-106	-46	79	96	-68	-36	31	80	-29
	Cửa Ông	-95	-58	87	89	-52	-49	42	66	-12
TP. Hải Phòng	Hòn Dấu	-70	-61	90	68	-36	-51	51	48	-2
	Bạch Long Vĩ	-76	-49	90	61	-43	-44	47	49	-8
Thái Bình	Thái Thụy	-62	-60	89	61	-30	-50	52	42	2
Nam Định	Hải Hậu	-47	-63	87	49	-17	-55	52	31	16
Ninh Bình	Kim Sơn	-41	-64	86	41	-13	-55	53	24	20
Thanh Hóa	Quảng Xương	-34	-64	85	37	-8	-56	52	21	24
Nghệ An	Diễn Châu	-23	-61	78	30	1	-55	51	15	31
	Hòn Ngư	-22	-60	76	30	2	-55	50	14	32
Hà Tĩnh	Thạch Hà	-18	-59	69	29	7	-56	46	12	34
Quảng Bình	Quảng Trạch	-8	-45	53	18	14	-48	38	3	36
	Quảng Ninh	-1	-33	42	9	18	-40	31	-2	38
Quảng Trị	Gio Linh	3	-18	31	2	22	-30	26	-7	37
	Cồn Cỏ	1	-16	34	2	20	-28	28	-6	37
Thừa Thiên Huế	Hương Trà	8	-1	16	-4	23	-18	16	-10	35
	Phú Lộc	13	13	2	-9	24	-6	9	-11	34
TP. Đà Nẵng	Sơn Trà	16	24	-5	-11	24	5	4	-11	32
	Hoàng Sa	12	47	-9	-13	14	25	-2	-4	21
Quảng Nam	Tam Kỳ	20	38	-12	-14	23	16	-1	-9	29
	Cù Lao Chàm	18	34	-10	-14	23	14	1	-10	30
Quảng Ngãi	TP. Quảng Ngãi	17	42	-10	-17	20	19	1	-8	26
	Lý Sơn	16	43	-11	-14	19	20	0	-6	26
Bình Định	Phú Mỹ	14	44	-7	-15	15	20	5	-4	21
	Quy Nhơn	13	45	-6	-17	12	18	5	-4	21
Phú Yên	Tp. Tuy Hòa	17	51	1	-13	18	25	11	1	28
Khánh Hòa	TP. Nha Trang	21	50	-3	-17	24	27	10	-2	32
	Trường Sa	15	44	-8	-27	19	21	2	-12	27
Ninh Thuận	TP. PR-Tháp Chàm	22	43	-7	-26	27	21	7	-9	39
Bình Thuận	TP. Phan Thiết	51	15	13	-75	46	-10	17	-47	49
	Phú Quý	25	39	-7	-36	27	14	3	-20	34
Bà Rịa Vũng Tàu	Vũng Tàu	85	-9	47	-114	54	-11	17	-58	33
	Côn Đảo	72	-2	50	-110	47	0	17	-56	30
TPHCM	Cần Giờ	90	-17	52	-120	56	-14	19	-62	32
Tiền Giang	Gò Công Tây	94	-24	55	-126	59	-19	22	-66	34
Bến Tre	Ba Tri	95	-28	56	-131	58	-20	21	-68	32
Trà Vinh	Duyên Hải	91	-21	58	-131	56	-12	18	-66	30
Sóc Trăng	Tân Phú	81	-13	61	-127	44	-5	16	-63	20
Bạc Liêu	TP. Bạc Liêu	47	7	54	-107	15	16	7	-50	0
Cà Mau	Năm Căn	11	24	36	-78	-7	27	1	-40	-10
	Trần Văn Thời	25	-1	39	-33	6	-3	19	-33	11
Kiên Giang	Rạch Giá	52	-7	44	13	21	-9	36	-12	20
	Phú Quốc	7	-12	17	4	-11	-12	6	-7	-8
	Thô Chu	6	-4	9	-2	-6	-5	2	-9	0

Vùng Biển	Độ cao sóng biển dự báo trong 48 giờ		
	Độ cao sóng lớn nhất (m)	Hướng thịnh hành	Ghi chú
Bắc vịnh Bắc Bộ	0.3 - 1.1	Nam, Tây Nam	
Nam vịnh Bắc Bộ	0.3 - 1.0	Nam	
Quảng Trị đến Quảng Ngãi	0.4 - 1.5	Nam, Đông Nam	
Bình Định đến Ninh Thuận	1.1 - 2.7	Nam, Tây Nam	Cảnh báo
Bình Thuận đến Cà Mau	0.3 - 2.2	Tây, Tây Nam	Cảnh báo
Cà Mau đến Kiên Giang	0.3 - 1.2	Tây	
Quần đảo Hoàng Sa	1.1 - 1.4	Nam	
Quần đảo Trường Sa	0.8 - 1.5	Tây, Tây Nam	
Bắc Biển Đông	0.7 - 1.7	Tây Nam, Nam	
Giữa Biển Đông	0.7 - 2.2	Tây Nam, Tây	Cảnh báo
Nam Biển Đông	0.4 - 1.7	Tây, Tây Nam	

**Tin phát lúc: 13 giờ 00**

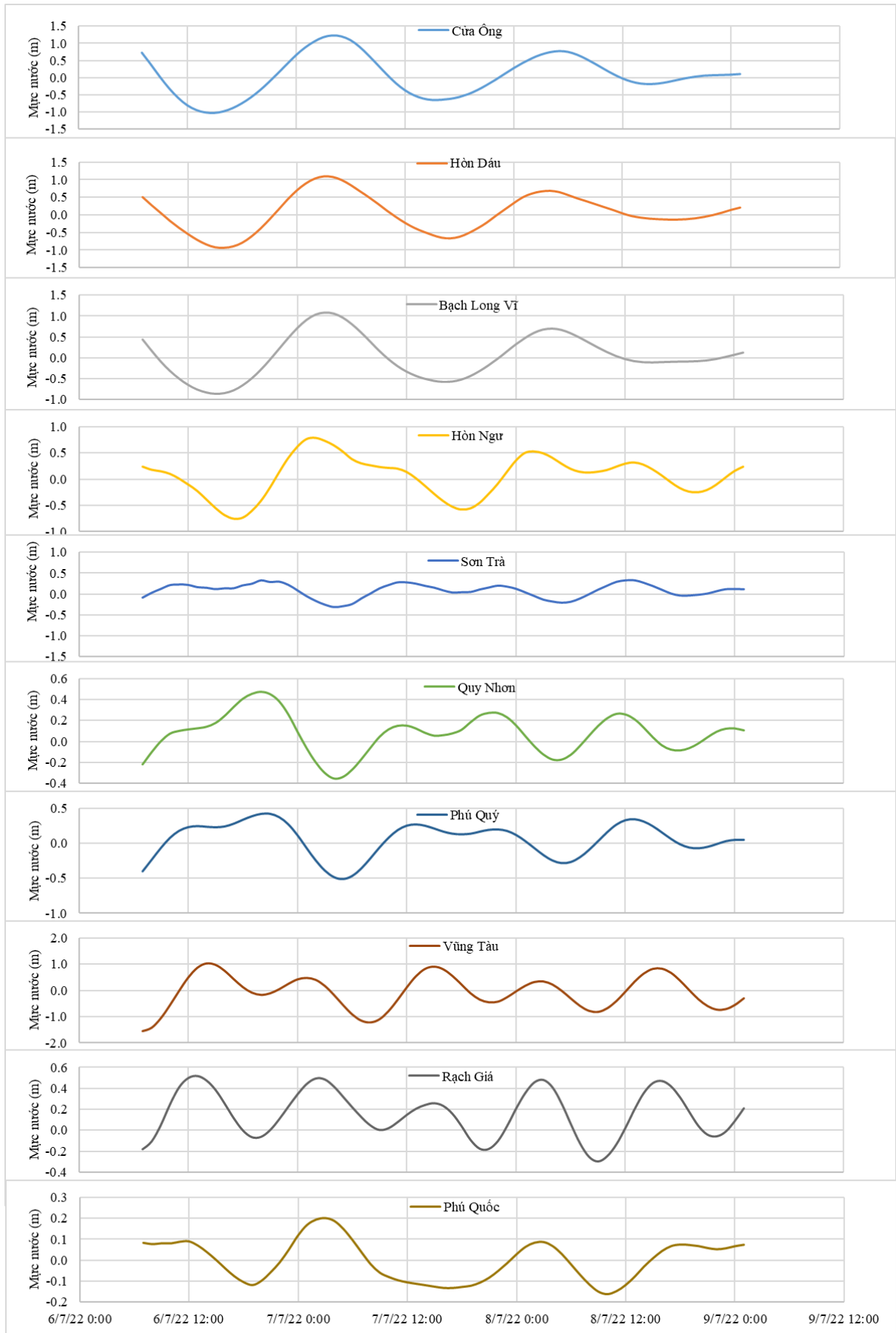
Thời điểm phát tin dự báo tiếp theo: 13 giờ 00 ngày 07/07/2022

Người xây dựng bản tin: Đoàn Thị Thu Hà

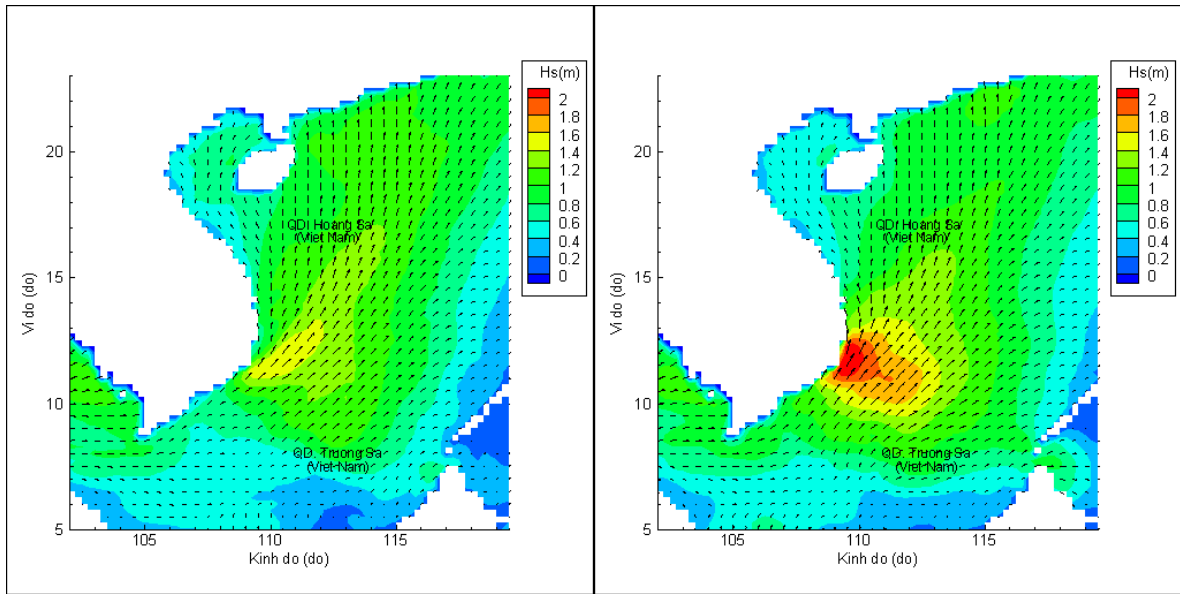
Người soát bản tin: Lê Quốc Huy

# Biến trình mực nước tổng cộng tại 10 trạm Hải vãn

(Cửa Ông, Hòn Dấu, Bạch Long Vĩ, Hòn Ngur, Sơn Trà, Quy Nhơn, Phú Quý, Vũng Tàu, Rạch Giá, Phú Quốc)

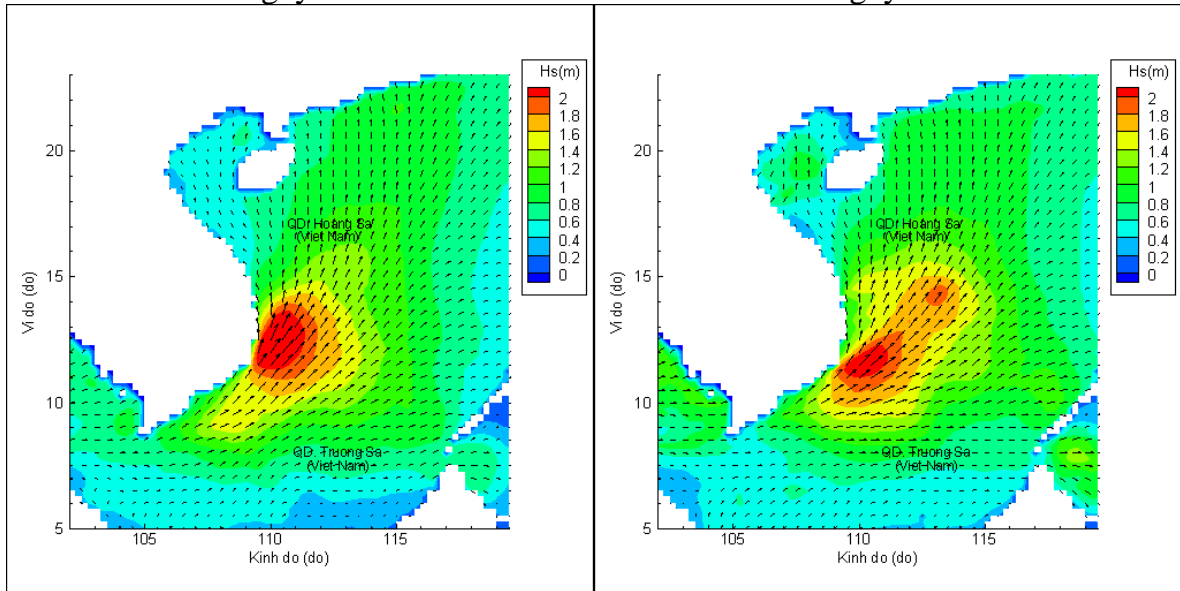


# Phân bố độ cao sóng ven bờ và ngoài khơi biển Việt Nam



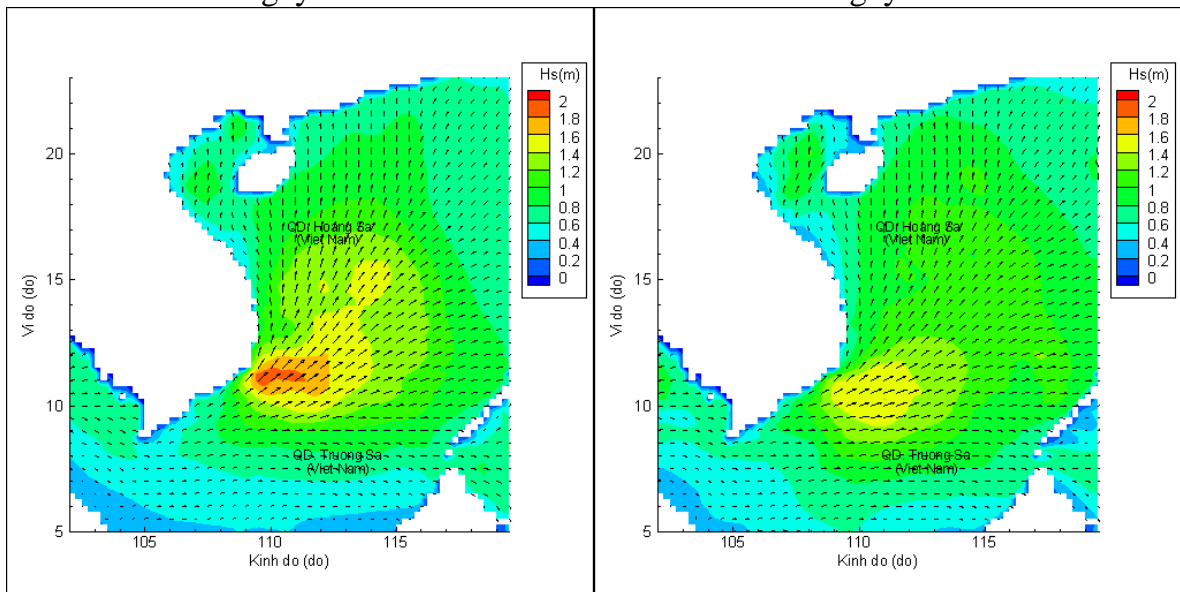
Lúc 13h ngày 06/07/2022

Lúc 19h ngày 06/07/2022



Lúc 01h ngày 07/07/2022

Lúc 13h ngày 07/07/2022



Lúc 01h ngày 08/07/2022

Lúc 13h ngày 08/07/2022