

BẢN TIN DỰ BÁO MỨC NƯỚC VÀ SÓNG BIỂN

(Lúc 13 giờ – ngày 27/06/2022)

Tỉnh/ TP	Huyện	Mức nước tổng cộng dự báo trong 48 giờ (cm)								
		27/06		28/06				29/06		
		13h	19h	1h	7h	13h	19h	1h	7h	13h
Quảng Ninh	Đầm Hà	-74	90	164	-88	-108	71	194	-71	-124
	Cửa Ông	-81	98	143	-67	-112	74	173	-55	-124
TP. Hải Phòng	Hòn Dấu	-90	105	123	-54	-119	82	156	-36	-124
	Bạch Long Vĩ	-62	109	117	-70	-95	92	146	-56	-105
Thái Bình	Thái Thụy	-91	108	114	-46	-117	84	146	-30	-120
Nam Định	Hải Hậu	-87	114	96	-36	-110	89	125	-24	-113
Ninh Bình	Kim Sơn	-88	115	93	-32	-108	89	120	-23	-111
Thanh Hóa	Quảng Xương	-87	111	87	-28	-105	84	115	-17	-105
Nghệ An	Diễn Châu	-82	97	74	-21	-96	73	98	-7	-91
	Hòn Ngư	-80	94	71	-20	-94	72	94	-6	-90
Hà Tĩnh	Thạch Hà	-73	80	63	-11	-88	64	81	3	-85
Quảng Bình	Quảng Trạch	-52	59	41	1	-65	53	51	18	-64
	Quảng Ninh	-38	49	23	8	-46	46	28	24	-43
Quảng Trị	Gio Linh	-21	40	6	10	-25	41	8	24	-22
	Cồn Cỏ	-19	44	5	6	-24	47	8	20	-21
Thừa Thiên Huế	Hương Trà	-2	27	-10	10	-2	34	-12	22	2
	Phú Lộc	15	17	-23	13	18	27	-28	23	22
TP. Đà Nẵng	Sơn Trà	28	10	-32	13	32	21	-38	24	38
	Hoàng Sa	59	7	-46	4	65	22	-53	8	66
Quảng Nam	Tam Kỳ	43	2	-45	14	49	14	-52	23	56
	Cù Lao Chàm	39	6	-39	13	45	18	-46	23	51
Quảng Ngãi	TP. Quảng Ngãi	52	1	-52	12	57	15	-61	20	63
	Lý Sơn	53	2	-49	12	59	16	-57	19	65
Bình Định	Phú Mỹ	55	0	-51	12	61	16	-62	18	64
	Quy Nhơn	58	2	-52	11	59	14	-64	17	64
Phú Yên	Tp. Tuy Hòa	52	6	-51	10	60	20	-62	16	62
Khánh Hòa	TP. Nha Trang	64	18	-49	17	66	29	-64	17	67
	Trường Sa	58	16	-66	6	64	30	-75	5	65
Ninh Thuận	TP. PR-Tháp Chàm	56	16	-64	13	61	33	-75	17	64
Bình Thuận	TP. Phan Thiết	30	58	-122	34	40	66	-130	23	47
	Phú Quý	54	22	-77	14	60	36	-88	12	62
Bà Rịa Vũng Tàu	Vũng Tàu	20	96	-149	9	48	86	-140	-30	69
	Côn Đảo	36	93	-124	-21	58	91	-112	-56	75
TPHCM	Cần Giờ	17	99	-148	4	47	83	-136	-36	68
Tiền Giang	Gò Công Tây	13	102	-152	6	44	86	-140	-36	65
Bến Tre	Ba Tri	15	102	-154	-1	46	87	-141	-48	66
Trà Vinh	Duyên Hải	26	101	-144	-14	58	88	-129	-61	79
Sóc Trăng	Tân Phú	38	90	-115	-43	66	79	-98	-88	88
Bạc Liêu	TP. Bạc Liêu	60	69	-65	-91	82	64	-48	-131	96
Cà Mau	Năm Căn	57	64	-35	-106	66	66	-19	-135	70
	Trần Văn Thời	8	58	-27	-30	-11	61	-8	-40	1
Kiên Giang	Rạch Giá	-22	59	-20	28	-46	60	3	26	-29
	Phú Quốc	-16	18	15	-2	-40	14	27	3	-34
	Thô Chu	-5	16	9	-8	-25	13	17	-4	-17

Vùng Biển	Độ cao sóng biển dự báo trong 48 giờ		
	Độ cao sóng lớn nhất (m)	Hướng thịnh hành	Ghi chú
Bắc vịnh Bắc Bộ	0.3 - 1.9	Nam, Tây Nam	
Nam vịnh Bắc Bộ	0.7 - 1.8	Đông Nam, Nam	
Quảng Trị đến Quảng Ngãi	0.5 - 0.9	Nam, Đông Nam	
Bình Định đến Ninh Thuận	0.7 - 2.3	Nam, Tây Nam	Cảnh báo
Bình Thuận đến Cà Mau	0.3 - 2.2	Tây Nam, Tây	Cảnh báo
Cà Mau đến Kiên Giang	0.3 - 0.8	Nam, Tây Nam, Tây	
Quần đảo Hoàng Sa	0.6 - 0.7	Nam	
Quần đảo Trường Sa	1.1 - 1.8	Tây	
Bắc Biển Đông	0.6 - 2.3	Đông, Nam	Cảnh báo
Giữa Biển Đông	0.7 - 2.0	Tây Nam, Tây	Cảnh báo
Nam Biển Đông	0.4 - 2.0	Tây Nam, Tây	Cảnh báo

Tin phát lúc: 13 giờ 00

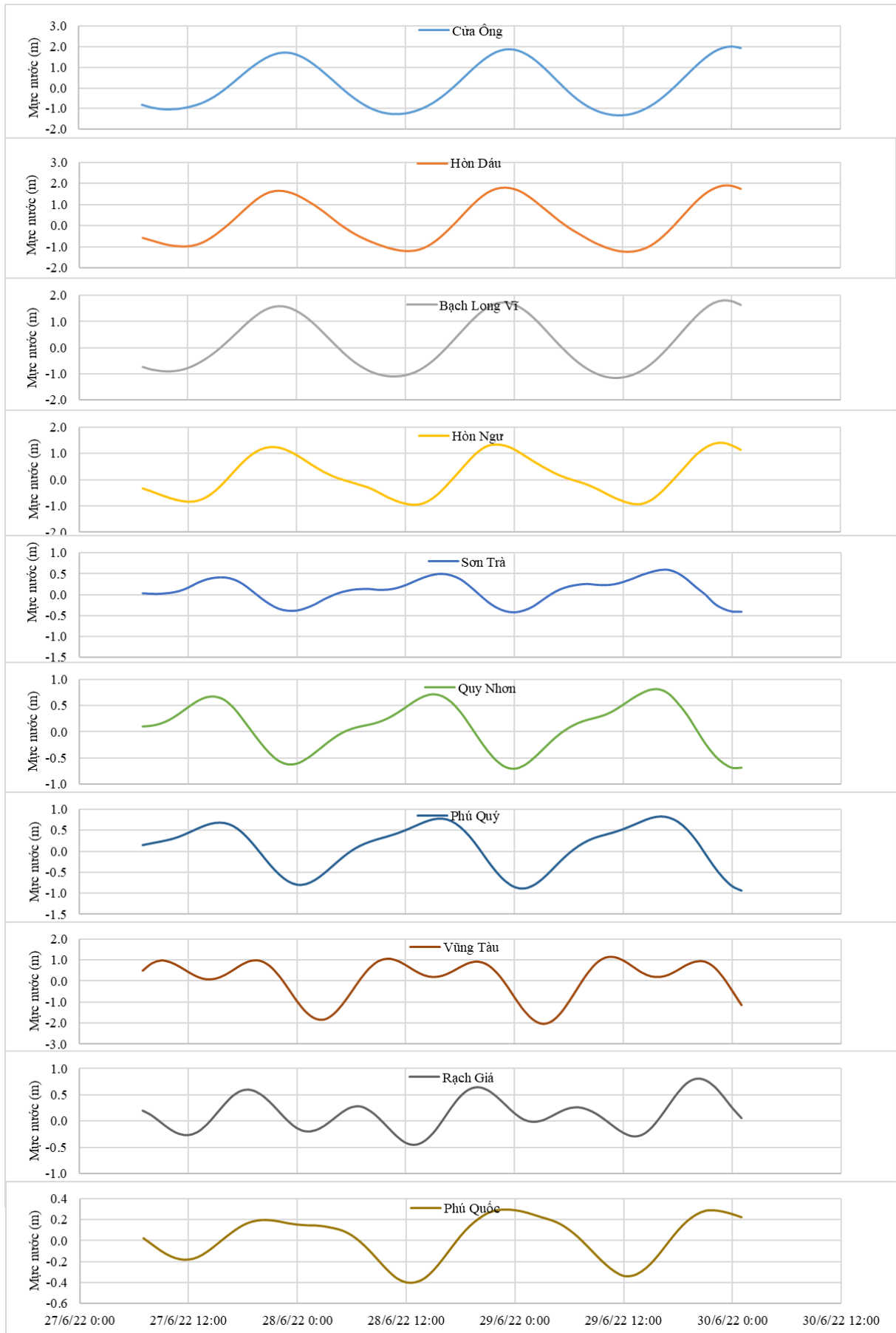
Thời điểm phát tin dự báo tiếp theo: 13 giờ 00 ngày 28/06/2022

Người xây dựng bản tin: Đặng Linh Chi

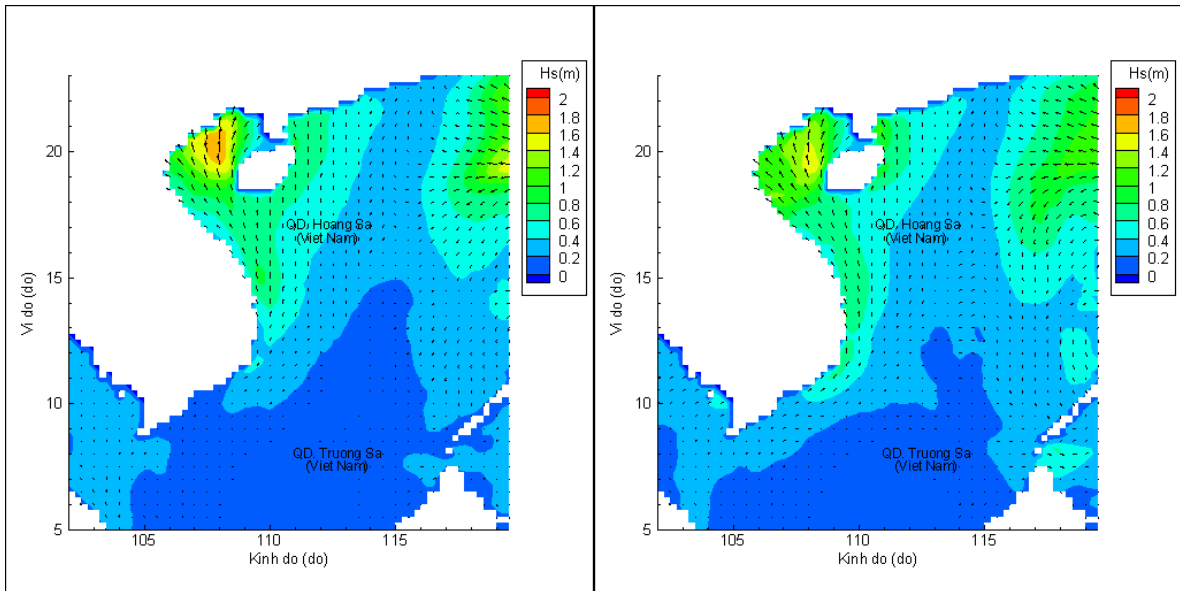
Người soát bản tin: Lê Quốc Huy

Biến trình mực nước tổng cộng tại 10 trạm Hải vãn

(Cửa Ông, Hòn Dấu, Bạch Long Vĩ, Hòn Ngư, Sơn Trà, Quy Nhơn, Phú Quý, Vũng Tàu, Rạch Giá, Phú Quốc)

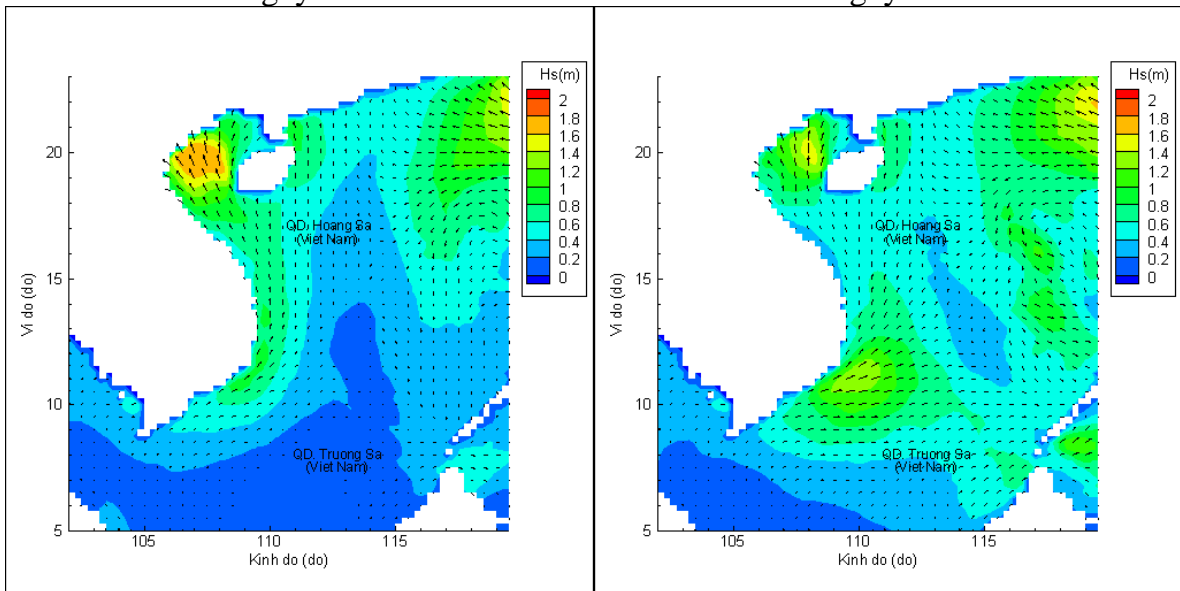


Phân bố độ cao sóng ven bờ và ngoài khơi biển Việt Nam



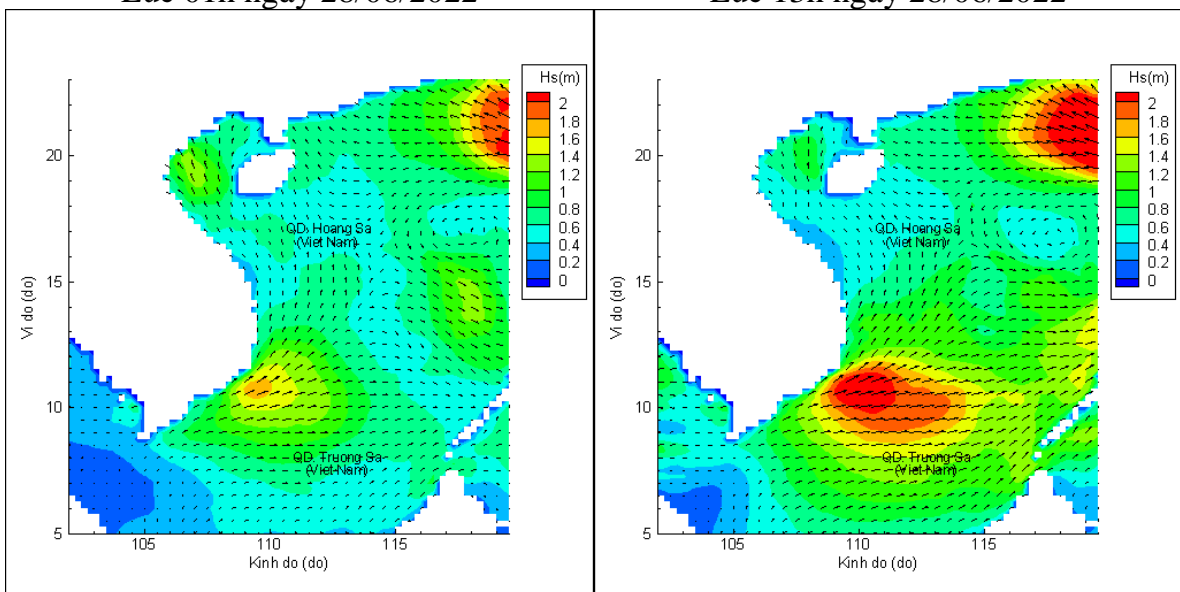
Lúc 13h ngày 27/06/2022

Lúc 19h ngày 27/06/2022



Lúc 01h ngày 28/06/2022

Lúc 13h ngày 28/06/2022



Lúc 01h ngày 29/06/2022

Lúc 13h ngày 29/06/2022