

BẢN TIN DỰ BÁO MỨC NƯỚC VÀ SÓNG BIỂN

(Lúc 13 giờ – ngày 27/05/2022)

Tỉnh/ TP	Huyện	Mức nước tổng cộng dự báo trong 48 giờ (cm)								
		27/05		28/05				29/05		
		13h	19h	1h	7h	13h	19h	1h	7h	13h
Quảng Ninh	Đầm Hà	18	16	48	-15	0	34	79	-46	-13
	Cửa Ông	9	25	33	4	-8	46	60	-30	-24
TP. Hải Phòng	Hòn Dấu	1	41	19	16	-22	59	43	-11	-39
	Bạch Long Vĩ	8	32	22	2	-6	55	46	-25	-19
Thái Bình	Thái Thụy	-4	48	14	21	-27	65	37	-4	-42
Nam Định	Hải Hậu	-9	56	3	27	-27	75	23	6	-42
Ninh Bình	Kim Sơn	-13	60	1	28	-29	77	21	8	-44
Thanh Hóa	Quảng Xương	-13	61	-2	29	-29	78	18	10	-44
Nghệ An	Diễn Châu	-11	59	-5	27	-26	73	14	12	-41
	Hòn Ngư	-9	58	-5	25	-25	71	12	12	-40
Hà Tĩnh	Thạch Hà	-2	49	-3	23	-20	62	9	14	-35
Quảng Bình	Quảng Trạch	7	30	0	15	-10	45	3	14	-25
	Quảng Ninh	10	24	-1	14	-4	37	-3	17	-16
Quảng Trị	Gio Linh	12	21	-2	12	2	33	-7	17	-6
	Cồn Cỏ	13	22	-1	12	4	35	-7	16	-4
Thừa Thiên Huế	Hương Trà	15	16	-1	8	11	25	-10	16	6
	Phú Lộc	20	13	-1	7	21	19	-12	17	18
TP. Đà Nẵng	Sơn Trà	23	10	0	5	27	15	-13	17	27
	Hoàng Sa	32	2	4	-1	42	4	-13	8	47
Quảng Nam	Tam Kỳ	27	7	0	3	34	8	-16	16	38
	Cù Lao Chàm	26	9	1	4	32	10	-14	16	35
Quảng Ngãi	TP. Quảng Ngãi	30	2	0	4	37	4	-19	15	42
	Lý Sơn	30	4	2	4	38	4	-17	15	43
Bình Định	Phú Mỹ	32	-1	2	4	40	1	-18	13	42
	Quy Nhơn	32	-3	1	2	38	-1	-21	10	42
Phú Yên	Tp. Tuy Hòa	30	0	-3	-3	35	-1	-25	6	35
Khánh Hòa	TP. Nha Trang	37	11	4	7	42	13	-19	18	46
	Trường Sa	20	6	-14	6	31	9	-36	12	36
Ninh Thuận	TP. PR-Tháp Chàm	28	10	-7	5	34	13	-32	16	37
Bình Thuận	TP. Phan Thiết	-17	52	-65	41	-16	53	-97	48	-8
	Phú Quý	17	18	-21	10	24	16	-47	18	29
Bà Rịa Vũng Tàu	Vũng Tàu	-89	110	-123	68	-64	100	-138	44	-25
	Côn Đảo	-71	93	-97	39	-41	91	-110	16	-8
TPHCM	Cần Giờ	-97	115	-129	71	-71	102	-139	41	-29
Tiền Giang	Gò Công Tây	-103	118	-134	73	-78	105	-145	42	-35
Bến Tre	Ba Tri	-108	112	-136	63	-84	103	-153	32	-35
Trà Vinh	Duyên Hải	-101	113	-131	57	-68	104	-142	26	-22
Sóc Trăng	Tân Phú	-96	96	-111	37	-54	90	-115	0	-9
Bạc Liêu	TP. Bạc Liêu	-71	63	-62	-6	-21	56	-63	-48	22
Cà Mau	Năm Căn	-45	38	-27	-30	-5	43	-27	-69	23
	Trần Văn Thời	-21	35	-25	10	-33	54	-11	-10	-20
Kiên Giang	Rạch Giá	12	47	-22	52	-36	46	9	33	-38
	Phú Quốc	-13	0	-3	5	-27	11	19	-5	-32
	Thô Chu	-7	0	-1	-3	-18	13	12	-9	-21

Vùng Biển	Độ cao sóng biển dự báo trong 48 giờ		
	Độ cao sóng lớn nhất (m)	Hướng thịnh hành	Ghi chú
Bắc vịnh Bắc Bộ	0.3 - 1.5	Nam, Tây Nam	
Nam vịnh Bắc Bộ	0.5 - 1.5	Nam, Đông Nam	
Quảng Trị đến Quảng Ngãi	0.4 - 1.8	Đông Nam, Nam	
Bình Định đến Ninh Thuận	1.4 - 3.1	Nam, Tây Nam	Cảnh báo
Bình Thuận đến Cà Mau	0.3 - 2.8	Tây, Tây Nam	Cảnh báo
Cà Mau đến Kiên Giang	0.3 - 2.2	Tây	Cảnh báo
Quần đảo Hoàng Sa	1.3 - 1.8	Nam	
Quần đảo Trường Sa	1.4 - 3.0	Tây, Tây Nam	Cảnh báo
Bắc Biển Đông	0.9 - 2.0	Nam, Tây Nam	Cảnh báo
Giữa Biển Đông	1.4 - 2.8	Tây Nam, Tây	Cảnh báo
Nam Biển Đông	0.7 - 3.0	Tây	Cảnh báo

Tin phát lúc: 13 giờ 00

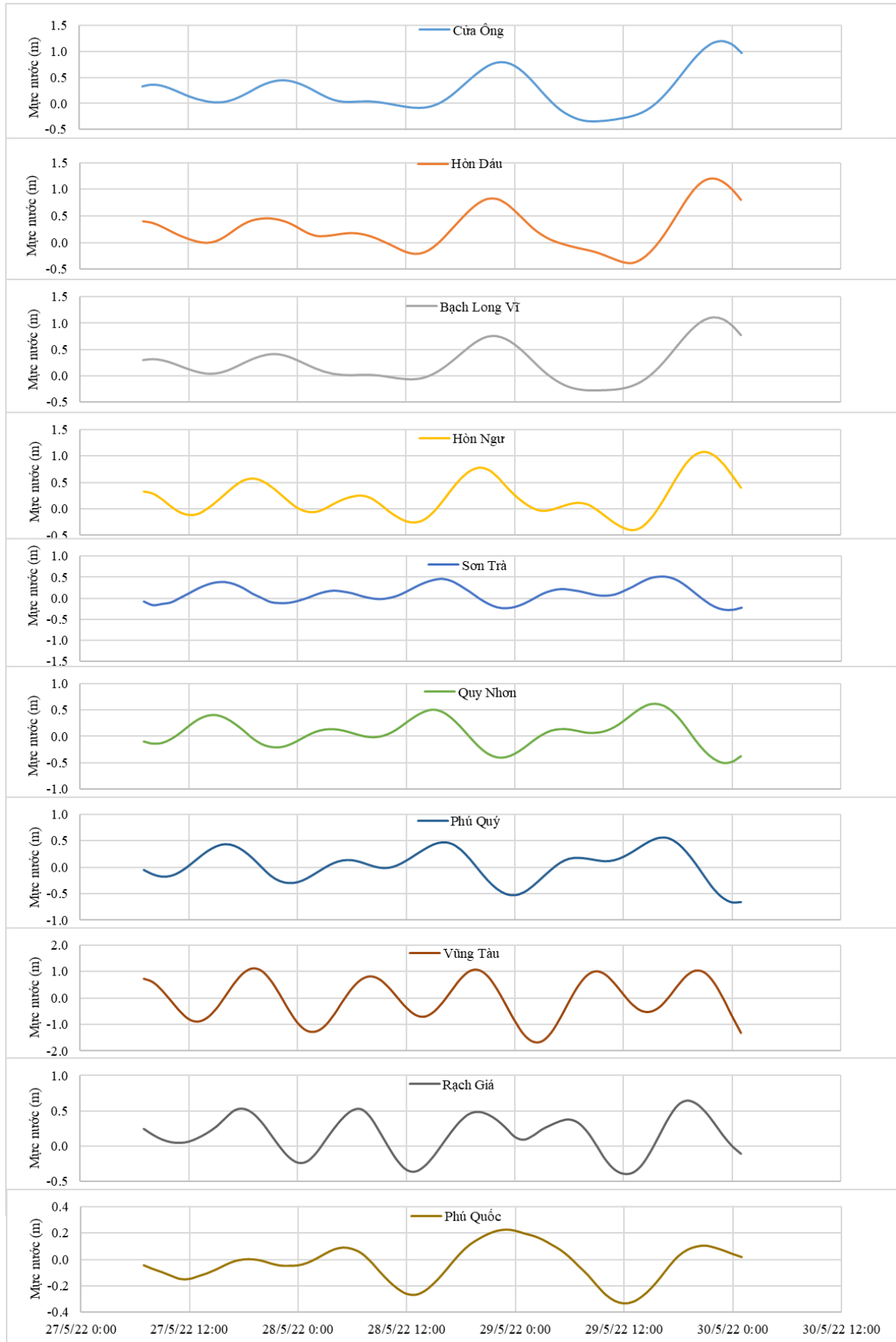
Thời điểm phát tin dự báo tiếp theo: 13 giờ 00 ngày 28/05/2022

Người xây dựng bản tin: Đoàn Thị Thu Hà

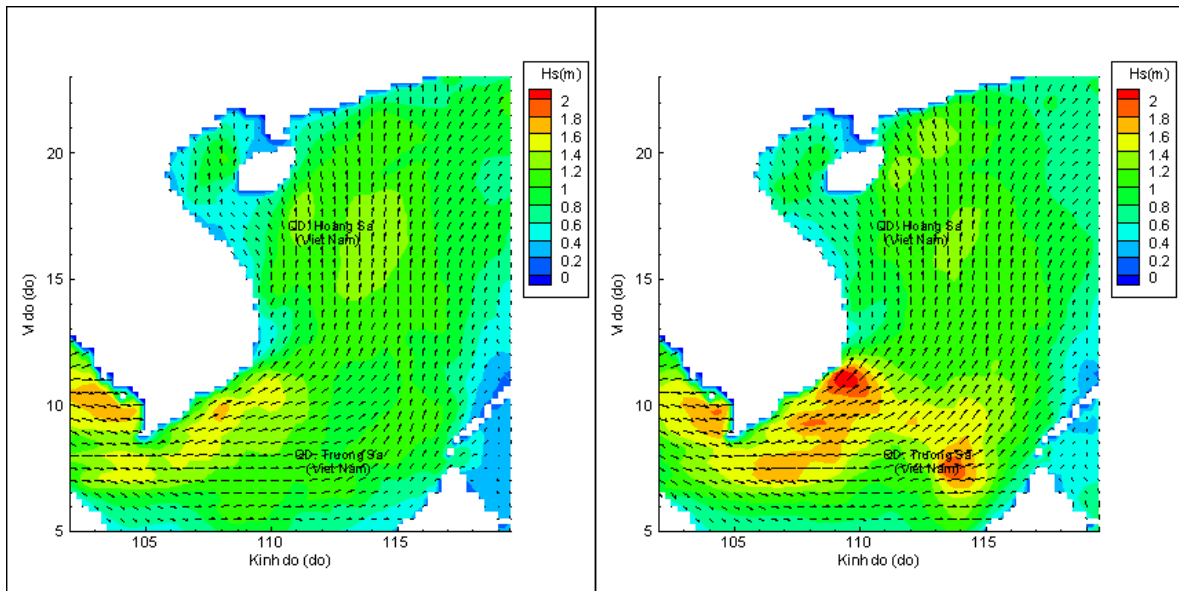
Người soát bản tin: Lê Quốc Huy

Biến trình mực nước tổng cộng tại 10 trạm Hải vãn

(Cửa Ông, Hòn Dấu, Bạch Long Vĩ, Hòn Ngự, Sơn Trà, Quy Nhơn, Phú Quý, Vũng Tàu, Rạch Giá, Phú Quốc)

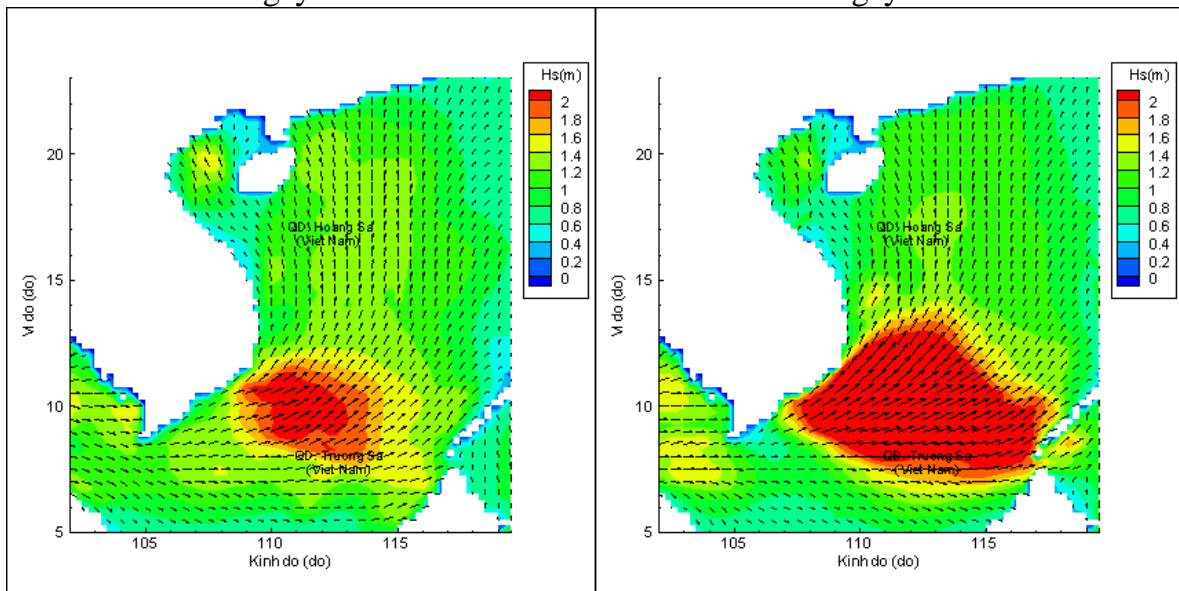


Phân bố độ cao sóng ven bờ và ngoài khơi biển Việt Nam



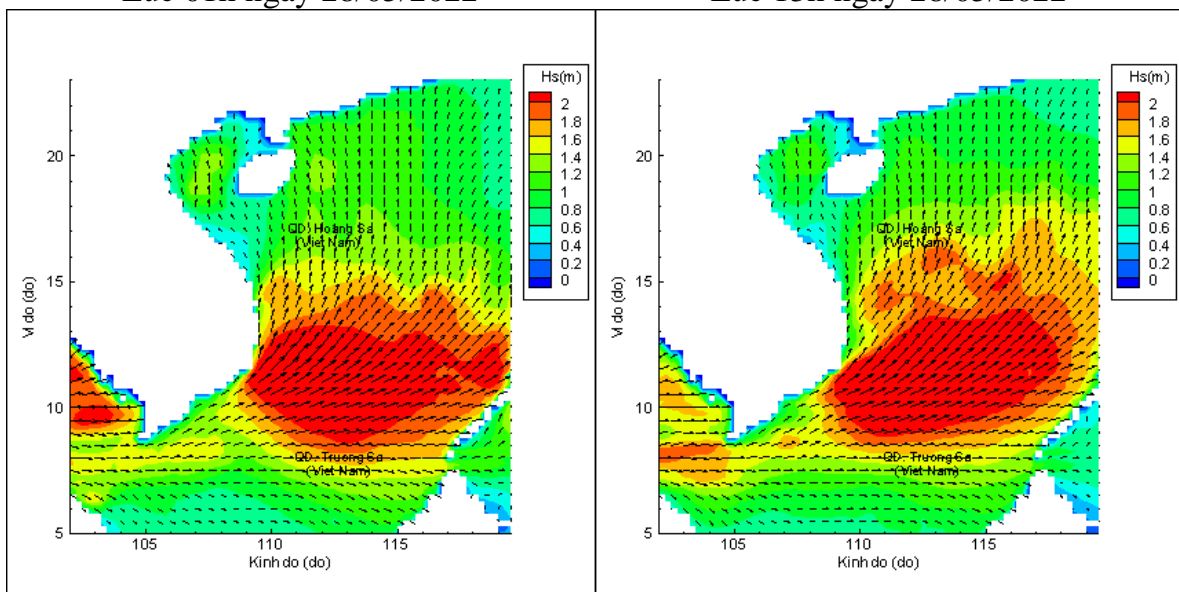
Lúc 13h ngày 27/05/2022

Lúc 19h ngày 27/05/2022



Lúc 01h ngày 28/05/2022

Lúc 13h ngày 28/05/2022



Lúc 01h ngày 29/05/2022

Lúc 13h ngày 29/05/2022