

BẢN TIN DỰ BÁO MỨC NƯỚC VÀ SÓNG BIỂN

(Lúc 13 giờ – ngày 26/05/2022)

Tỉnh/ TP	Huyện	Mức nước tổng cộng dự báo trong 48 giờ (cm)								
		26/05		27/05				28/05		
		13h	19h	1h	7h	13h	19h	1h	7h	13h
Quảng Ninh	Đầm Hà	14	-23	18	38	16	10	39	-8	13
	Cửa Ông	10	-17	7	48	13	19	23	3	6
TP. Hải Phòng	Hòn Dấu	9	-6	-2	53	0	32	14	16	-10
	Bạch Long Vĩ	6	-13	5	44	9	24	17	6	5
Thái Bình	Thái Thụy	5	1	-5	56	-4	39	9	22	-15
Nam Định	Hải Hậu	3	8	-9	55	-4	48	-1	25	-17
Ninh Bình	Kim Sơn	-2	14	-10	55	-6	52	-3	26	-19
Thanh Hóa	Quảng Xương	-2	17	-13	54	-6	54	-5	28	-19
Nghệ An	Diễn Châu	4	18	-17	47	-2	50	-7	27	-17
	Hòn Ngư	7	17	-15	45	0	49	-7	26	-16
Hà Tĩnh	Thạch Hà	16	10	-9	39	6	41	-6	24	-11
Quảng Bình	Quảng Trạch	26	-2	0	20	16	23	-2	16	-2
	Quảng Ninh	25	-2	3	14	18	19	-2	14	2
Quảng Trị	Gio Linh	24	1	6	8	20	17	-2	12	7
	Cồn Cỏ	23	1	7	9	21	18	-2	12	9
Thừa Thiên Huế	Hương Trà	23	4	9	1	23	13	-1	9	14
	Phú Lộc	23	6	11	-3	27	11	-1	7	22
TP. Đà Nẵng	Sơn Trà	24	7	13	-6	28	9	1	6	28
	Hoàng Sa	22	6	20	-11	34	1	5	1	43
Quảng Nam	Tam Kỳ	23	7	14	-10	31	5	2	5	34
	Cù Lao Chàm	23	8	14	-8	30	7	2	5	32
Quảng Ngãi	TP. Quảng Ngãi	24	4	18	-10	32	1	1	4	36
	Lý Sơn	24	6	19	-9	33	2	3	4	38
Bình Định	Phú Mỹ	25	1	21	-8	35	-2	3	4	39
	Quy Nhơn	25	-1	21	-9	34	-1	3	4	39
Phú Yên	Tp. Tuy Hòa	30	7	24	-5	40	5	8	9	43
Khánh Hòa	TP. Nha Trang	28	9	21	-6	38	8	3	7	40
	Trường Sa	12	9	9	-6	22	5	-13	6	28
Ninh Thuận	TP. PR-Tháp Chàm	23	10	16	-9	33	10	-4	9	36
Bình Thuận	TP. Phan Thiết	-14	49	-25	20	-17	50	-69	39	-18
	Phú Quý	13	18	4	-5	18	14	-21	10	23
Bà Rịa Vũng Tàu	Vũng Tàu	-94	121	-92	68	-87	105	-129	69	-62
	Côn Đảo	-79	95	-70	46	-65	93	-103	44	-39
TPHCM	Cần Giờ	-100	128	-99	69	-95	109	-136	73	-68
Tiền Giang	Gò Công Tây	-102	130	-103	70	-99	111	-141	76	-74
Bến Tre	Ba Tri	-103	125	-111	61	-100	108	-145	71	-77
Trà Vinh	Duyên Hải	-106	121	-103	62	-93	111	-137	65	-63
Sóc Trăng	Tân Phú	-109	110	-89	48	-88	100	-119	46	-53
Bạc Liêu	TP. Bạc Liêu	-96	83	-53	18	-64	66	-73	-2	-22
Cà Mau	Năm Căn	-70	54	-22	-8	-42	44	-37	-32	-7
	Trần Văn Thời	-31	25	-11	13	-33	43	-24	2	-23
Kiên Giang	Rạch Giá	0	24	-9	53	-17	59	-15	46	-30
	Phú Quốc	-12	-7	0	7	-21	2	3	-2	-23
	Thô Chu	-7	-4	1	-2	-12	6	2	-9	-14

Vùng Biển	Độ cao sóng biển dự báo trong 48 giờ		
	Độ cao sóng lớn nhất (m)	Hướng thịnh hành	Ghi chú
Bắc vịnh Bắc Bộ	0.3 - 1.5	Nam, Tây Nam	
Nam vịnh Bắc Bộ	0.4 - 1.3	Đông Nam, Nam	
Quảng Trị đến Quảng Ngãi	0.4 - 1.4	Đông Nam, Nam	
Bình Định đến Ninh Thuận	1.0 - 2.8	Nam, Tây Nam	Cảnh báo
Bình Thuận đến Cà Mau	0.3 - 2.5	Tây, Tây Nam	Cảnh báo
Cà Mau đến Kiên Giang	0.3 - 1.9	Tây, Tây Bắc	
Quần đảo Hoàng Sa	1.2 - 1.4	Nam	
Quần đảo Trường Sa	1.4 - 2.3	Tây, Tây Nam	Cảnh báo
Bắc Biển Đông	0.8 - 1.4	Nam, Tây Nam	
Giữa Biển Đông	0.5 - 2.4	Tây Nam	Cảnh báo
Nam Biển Đông	0.7 - 2.3	Tây Nam, Tây	Cảnh báo

Tin phát lúc: 13 giờ 00

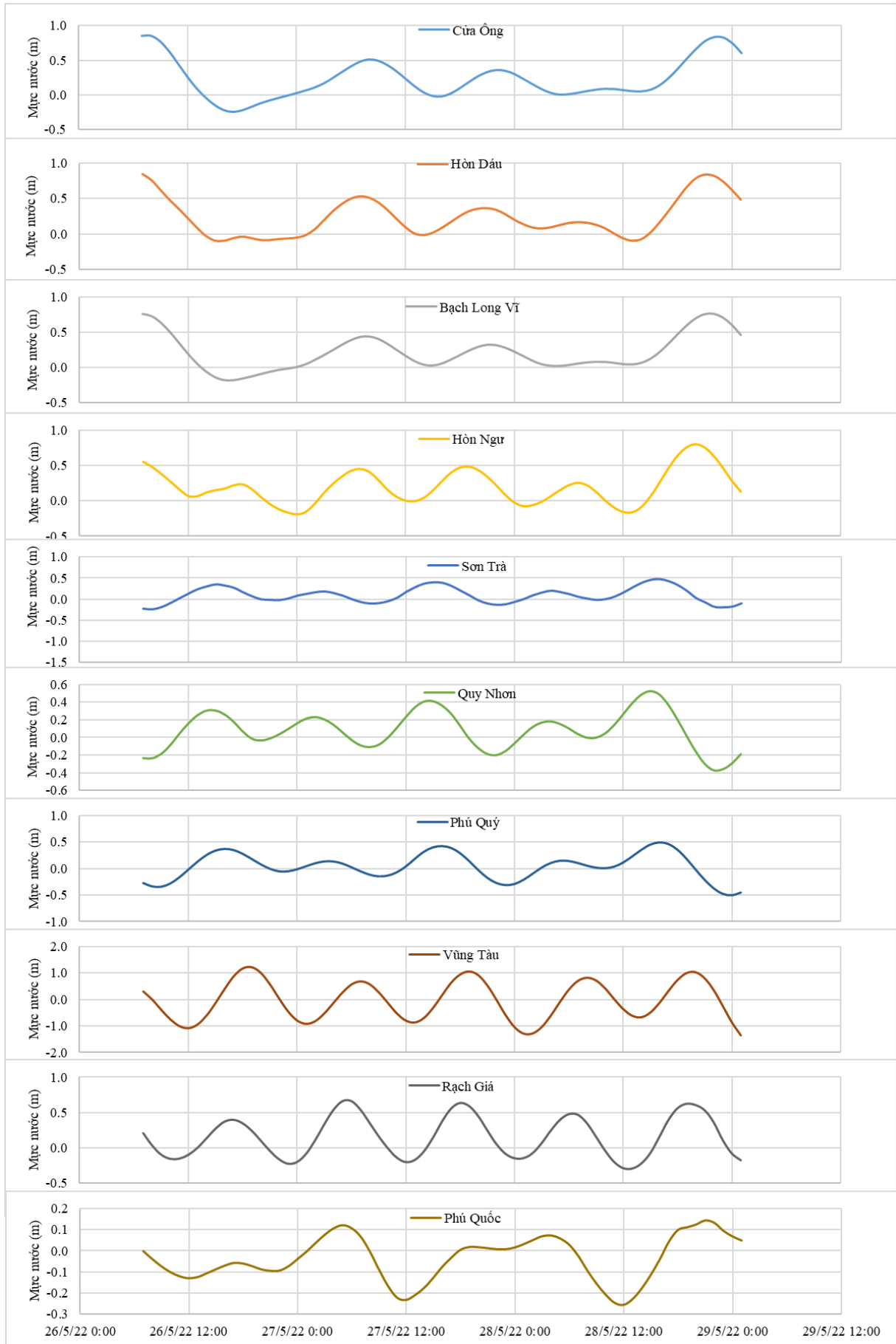
Thời điểm phát tin dự báo tiếp theo: 13 giờ 00 ngày 27/05/2022

Người xây dựng bản tin: Đặng Linh Chi

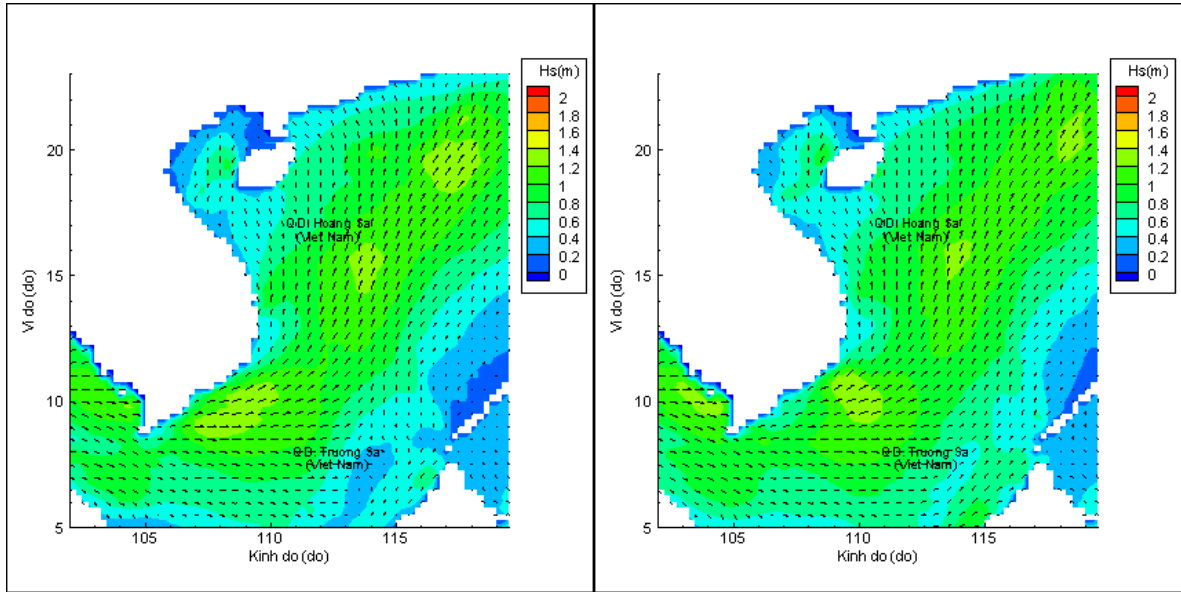
Người soát bản tin: Lê Quốc Huy

Biến trình mực nước tổng cộng tại 10 trạm Hải văn

(Cửa Ông, Hòn Dấu, Bạch Long Vĩ, Hòn Ngự, Sơn Trà, Quy Nhơn, Phú Quý, Vũng Tàu, Rạch Giá, Phú Quốc)

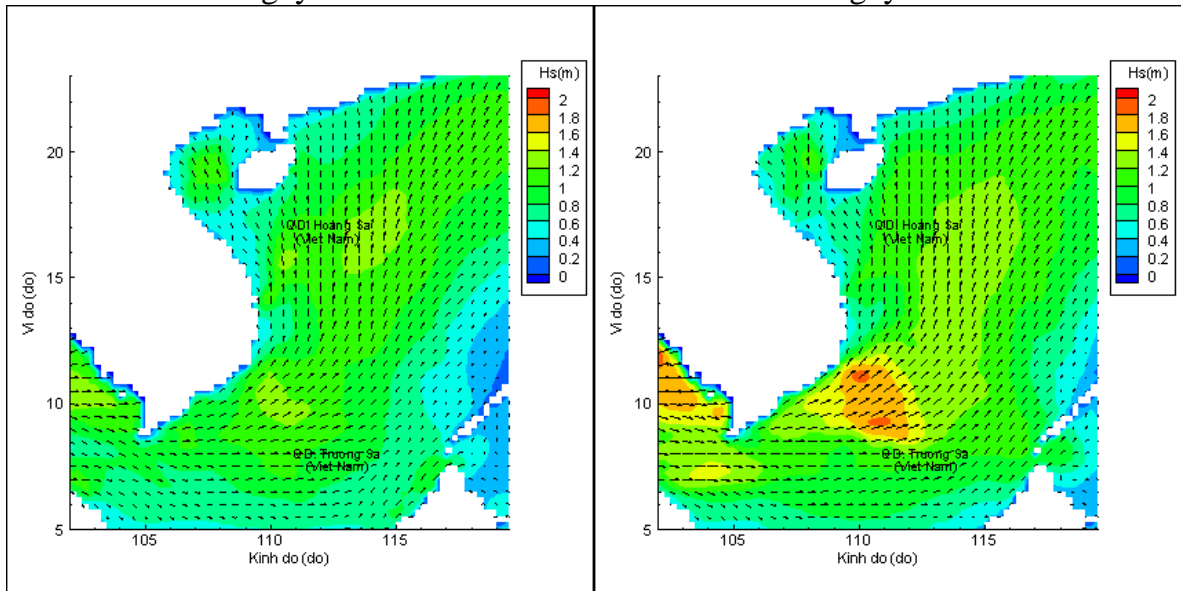


Phân bố độ cao sóng ven bờ và ngoài khơi biển Việt Nam



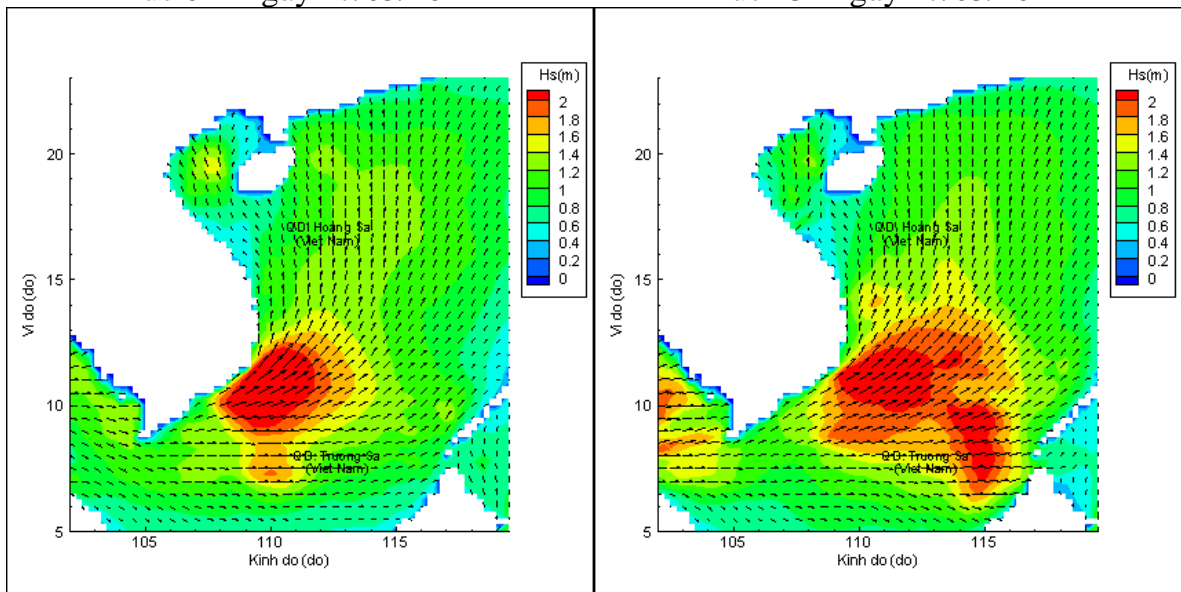
Lúc 13h ngày 26/05/2022

Lúc 19h ngày 26/05/2022



Lúc 01h ngày 27/05/2022

Lúc 13h ngày 27/05/2022



Lúc 01h ngày 28/05/2022

Lúc 13h ngày 28/05/2022