

BẢN TIN DỰ BÁO MỨC NƯỚC VÀ SÓNG BIỂN

(Lúc 13 giờ – ngày 03/05/2022)

Tỉnh/ TP	Huyện	Mức nước tổng cộng dự báo trong 48 giờ (cm)								
		03/05		04/05				05/05		
		13h	19h	1h	7h	13h	19h	1h	7h	13h
Quảng Ninh	Đầm Hà	-104	-6	138	-13	-122	-11	159	19	-140
	Cửa Ông	-93	-2	128	-13	-111	-14	154	16	-128
TP. Hải Phòng	Hòn Dấu	-95	-2	123	-11	-103	-17	147	15	-114
	Bạch Long Vĩ	-87	14	119	-23	-102	4	140	0	-117
Thái Bình	Thái Thụy	-92	-2	118	-12	-97	-16	143	12	-107
Nam Định	Hải Hậu	-85	5	107	-12	-88	-11	131	9	-95
Ninh Bình	Kim Sơn	-83	3	106	-12	-83	-13	129	8	-90
Thanh Hóa	Quảng Xương	-78	1	102	-11	-78	-15	123	9	-83
Nghệ An	Diễn Châu	-69	1	92	-5	-67	-16	109	12	-72
	Hòn Ngư	-69	3	89	-3	-67	-13	106	12	-71
Hà Tĩnh	Thạch Hà	-64	6	75	6	-62	-9	91	17	-64
Quảng Bình	Quảng Trạch	-51	20	40	20	-51	9	55	24	-48
	Quảng Ninh	-39	26	20	22	-37	18	33	23	-33
Quảng Trị	Gio Linh	-25	33	3	21	-23	28	14	20	-21
	Cồn Cỏ	-30	35	1	15	-27	30	14	15	-25
Thừa Thiên Huế	Hương Trà	-11	38	-14	19	-8	37	-5	15	-7
	Phú Lộc	0	40	-29	16	3	43	-23	12	5
TP. Đà Nẵng	Sơn Trà	7	42	-40	14	11	47	-35	8	14
	Hoàng Sa	21	46	-55	-7	23	56	-52	-14	23
Quảng Nam	Tam Kỳ	19	47	-50	13	22	54	-48	6	26
	Cù Lao Chàm	14	43	-48	10	17	50	-45	4	20
Quảng Ngãi	TP. Quảng Ngãi	23	53	-56	11	27	61	-55	0	29
	Lý Sơn	23	49	-55	7	27	59	-53	-2	28
Bình Định	Phú Mỹ	26	56	-55	12	31	64	-52	1	23
	Quy Nhơn	5	36	-72	-4	12	48	-62	-4	23
Phú Yên	Tp. Tuy Hòa	16	48	-65	0	22	57	-63	-12	25
Khánh Hòa	TP. Nha Trang	20	59	-59	3	26	65	-58	-11	28
	Trường Sa	27	58	-61	-11	30	64	-57	-24	27
Ninh Thuận	TP. PR-Tháp Chàm	17	64	-67	1	24	69	-61	-12	27
Bình Thuận	TP. Phan Thiết	27	79	-64	-12	50	77	-50	-38	57
	Phú Quý	24	65	-67	-5	32	71	-60	-20	34
Bà Rịa Vũng Tàu	Vũng Tàu	86	43	-1	-103	109	42	18	-125	115
	Côn Đảo	85	35	17	-122	97	42	40	-142	103
TPHCM	Cần Giờ	93	37	10	-115	115	33	30	-134	123
Tiền Giang	Gò Công Tây	95	35	13	-119	118	29	35	-139	128
Bến Tre	Ba Tri	100	33	22	-127	121	25	44	-149	131
Trà Vinh	Duyên Hải	109	26	34	-140	128	25	55	-163	132
Sóc Trăng	Tân Phú	118	11	60	-155	127	17	75	-173	127
Bạc Liêu	TP. Bạc Liêu	115	2	84	-162	110	21	96	-170	102
Cà Mau	Năm Căn	79	16	77	-134	66	38	91	-135	58
	Trần Văn Thời	19	19	30	-43	2	29	59	-47	20
Kiên Giang	Rạch Giá	-10	17	-2	13	-32	18	40	0	5
	Phú Quốc	-12	4	16	17	-29	8	38	25	-5
	Thô Chu	-3	7	14	9	-18	10	31	18	2

Vùng Biển	Độ cao sóng biển dự báo trong 48 giờ		
	Độ cao sóng lớn nhất (m)	Hướng thịnh hành	Ghi chú
Bắc vịnh Bắc Bộ	0.3 - 1.1	Đông Bắc, Đông	Cảnh báo
Nam vịnh Bắc Bộ	0.8 - 2.2	Đông Bắc, Đông	Cảnh báo
Quảng Trị đến Quảng Ngãi	1.5 - 3.4	Đông Bắc	Cảnh báo
Bình Định đến Ninh Thuận	2.5 - 3.5	Bắc	Cảnh báo
Bình Thuận đến Cà Mau	1.3 - 3.2	Đông Bắc	
Cà Mau đến Kiên Giang	0.3 - 1.0	Đông Nam, Đông	
Quần đảo Hoàng Sa	2.8 - 3.4	Đông Bắc	Cảnh báo
Quần đảo Trường Sa	1.6 - 1.8	Bắc	
Bắc Biển Đông	1.6 - 4.2	Đông Bắc	Cảnh báo
Giữa Biển Đông	0.9 - 2.3	Bắc	Cảnh báo
Nam Biển Đông	1.0 - 2.1	Bắc	

Tin phát lúc: 13 giờ 00

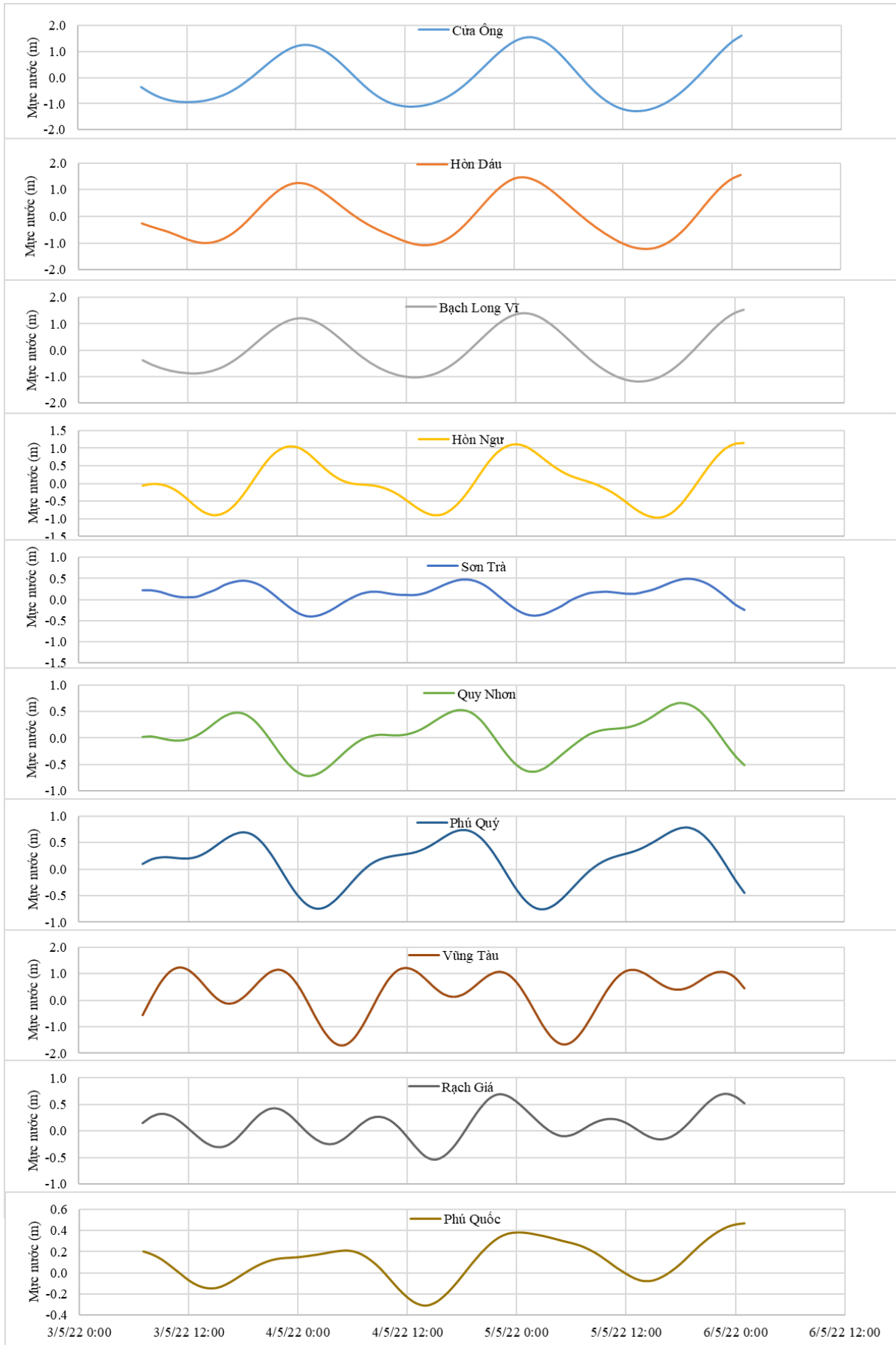
Thời điểm phát tin dự báo tiếp theo: 13 giờ 00 ngày 04/05/2022

Người xây dựng bản tin: Đặng Linh Chi

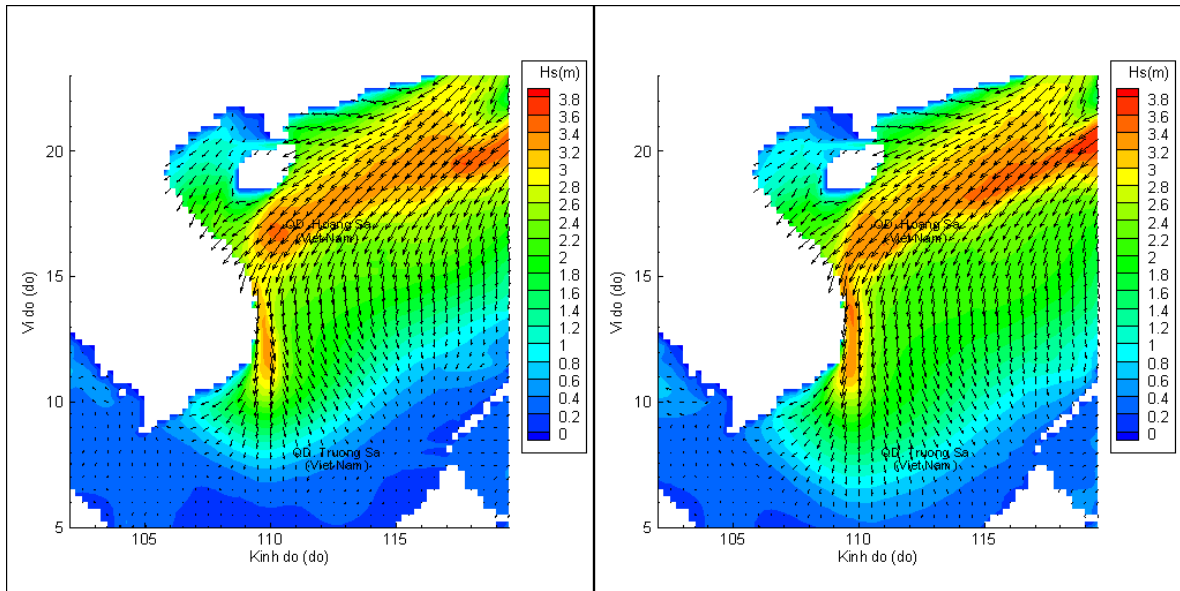
Người soát bản tin: Lê Quốc Huy

Biến trình mực nước tổng cộng tại 10 trạm Hải vãn

(Cửa Ông, Hòn Dấu, Bạch Long Vĩ, Hòn Ngur, Sơn Trà, Quy Nhơn, Phú Quý, Vũng Tàu, Rạch Giá, Phú Quốc)

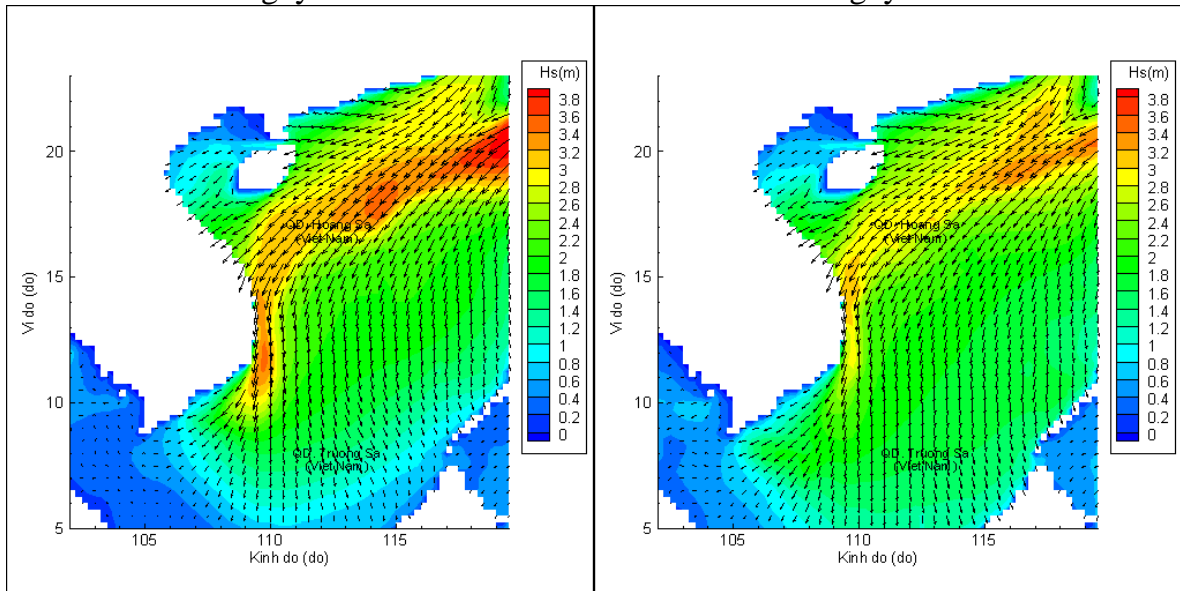


Phân bố độ cao sóng ven bờ và ngoài khơi biển Việt Nam



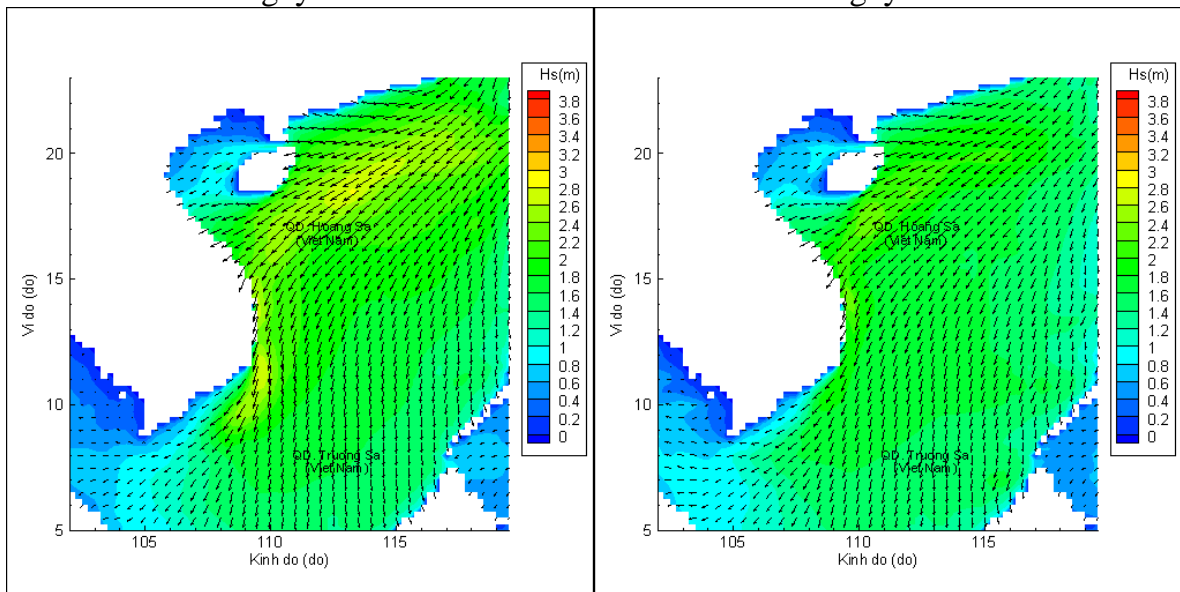
Lúc 13h ngày 03/05/2022

Lúc 19h ngày 03/05/2022



Lúc 01h ngày 04/05/2022

Lúc 13h ngày 04/05/2022



Lúc 01h ngày 05/05/2022

Lúc 13h ngày 05/05/2022