

BẢN TIN DỰ BÁO MỨC NƯỚC VÀ SÓNG BIỂN

(Lúc 13 giờ – ngày 17/04/2022)

Tỉnh/ TP	Huyện	Mức nước tổng cộng dự báo trong 48 giờ (cm)								
		17/04		18/04				19/04		
		13h	19h	1h	7h	13h	19h	1h	7h	13h
Quảng Ninh	Đầm Hà	32	13	39	-81	-31	-9	58	-80	-55
	Cửa Ông	19	24	28	-54	-22	11	40	-71	-53
TP. Hải Phòng	Hòn Dấu	8	46	17	-40	-36	26	42	-51	-56
	Bạch Long Vĩ	19	36	16	-50	-20	27	45	-57	-37
Thái Bình	Thái Thụy	1	51	13	-34	-39	29	38	-46	-56
Nam Định	Hải Hậu	-6	63	3	-21	-38	42	27	-40	-53
Ninh Bình	Kim Sơn	-8	64	4	-18	-40	42	26	-40	-53
Thanh Hóa	Quảng Xương	-10	65	4	-13	-38	43	26	-35	-49
Nghệ An	Diễn Châu	-11	63	8	-3	-31	44	25	-23	-42
	Hòn Ngư	-11	64	5	-1	-29	47	23	-20	-41
Hà Tĩnh	Thạch Hà	-13	63	0	6	-23	51	17	-10	-38
Quảng Bình	Quảng Trạch	-21	60	-14	19	-27	56	-1	13	-36
	Quảng Ninh	-24	55	-20	26	-26	54	-13	23	-28
Quảng Trị	Gio Linh	-24	50	-25	31	-24	52	-22	30	-21
	Cồn Cỏ	-22	51	-27	30	-24	52	-26	26	-23
Thừa Thiên Huế	Hương Trà	-22	41	-26	33	-18	47	-29	34	-11
	Phú Lộc	-19	36	-27	34	-12	42	-35	35	-4
TP. Đà Nẵng	Sơn Trà	-17	30	-27	34	-8	38	-40	36	2
	Hoàng Sa	-1	11	-29	19	7	23	-50	16	13
Quảng Nam	Tam Kỳ	-13	23	-30	32	-2	34	-45	36	11
	Cù Lao Chàm	-13	25	-28	32	-4	34	-44	34	7
Quảng Ngãi	TP. Quảng Ngãi	-10	18	-35	33	1	32	-53	34	14
	Lý Sơn	-7	17	-32	30	2	30	-51	30	13
Bình Định	Phú Mỹ	-5	13	-36	32	6	28	-57	32	11
	Quy Nhơn	-5	12	-39	30	2	23	-65	23	11
Phú Yên	Tp. Tuy Hòa	-8	8	-41	28	3	24	-63	24	11
Khánh Hòa	TP. Nha Trang	-7	21	-38	33	4	33	-61	23	9
	Trường Sa	-9	24	-39	31	3	34	-60	22	12
Ninh Thuận	TP. PR-Tháp Chàm	-16	28	-48	34	-8	38	-71	25	-1
Bình Thuận	TP. Phan Thiết	-49	73	-79	65	-17	75	-85	35	10
	Phú Quý	-19	36	-51	38	-6	44	-72	24	4
Bà Rịa Vũng Tàu	Vũng Tàu	-26	50	-37	14	46	34	-7	-47	98
	Côn Đảo	-1	24	-13	-20	60	12	13	-76	102
TPHCM	Cần Giờ	-21	47	-27	9	57	32	9	-56	110
Tiền Giang	Gò Công Tây	-21	50	-26	11	60	34	14	-58	113
Bến Tre	Ba Tri	-16	45	-17	9	70	33	29	-58	123
Trà Vinh	Duyên Hải	-4	27	-9	-17	79	12	32	-81	133
Sóc Trăng	Tân Phú	21	3	23	-45	98	-10	62	-105	145
Bạc Liêu	TP. Bạc Liêu	60	-36	67	-88	121	-38	100	-136	152
Cà Mau	Năm Căn	60	-33	68	-84	94	-21	91	-117	109
	Trần Văn Thời	9	20	7	-5	0	30	32	-28	21
Kiên Giang	Rạch Giá	-15	42	-24	41	-42	33	13	11	-8
	Phủ Quốc	5	19	10	17	-19	24	31	15	-8
	Thổ Chu	7	19	11	11	-13	25	24	13	-4

Vùng Biển	Độ cao sóng biển dự báo trong 48 giờ		
	Độ cao sóng lớn nhất (m)	Hướng thịnh hành	Ghi chú
Bắc vịnh Bắc Bộ	0.3 - 3.1	Đông Bắc, Bắc	Cảnh báo
Nam vịnh Bắc Bộ	1.5 - 2.8	Đông Bắc, Bắc	Cảnh báo
Quảng Trị đến Quảng Ngãi	1.3 - 1.9	Đông Bắc	
Bình Định đến Ninh Thuận	1.3 - 2.0	Đông Bắc	Cảnh báo
Bình Thuận đến Cà Mau	0.3 - 2.2	Đông Bắc, Đông	Cảnh báo
Cà Mau đến Kiên Giang	0.3 - 1.0	Đông Nam, Đông	
Quần đảo Hoàng Sa	1.5 - 1.7	Đông Bắc	
Quần đảo Trường Sa	1.0 - 1.5	Đông Bắc, Bắc	
Bắc Biển Đông	1.2 - 2.8	Đông Bắc	Cảnh báo
Giữa Biển Đông	0.6 - 2.0	Đông Bắc	Cảnh báo
Nam Biển Đông	0.6 - 1.5	Đông Bắc	

Tin phát lúc: 13 giờ 00

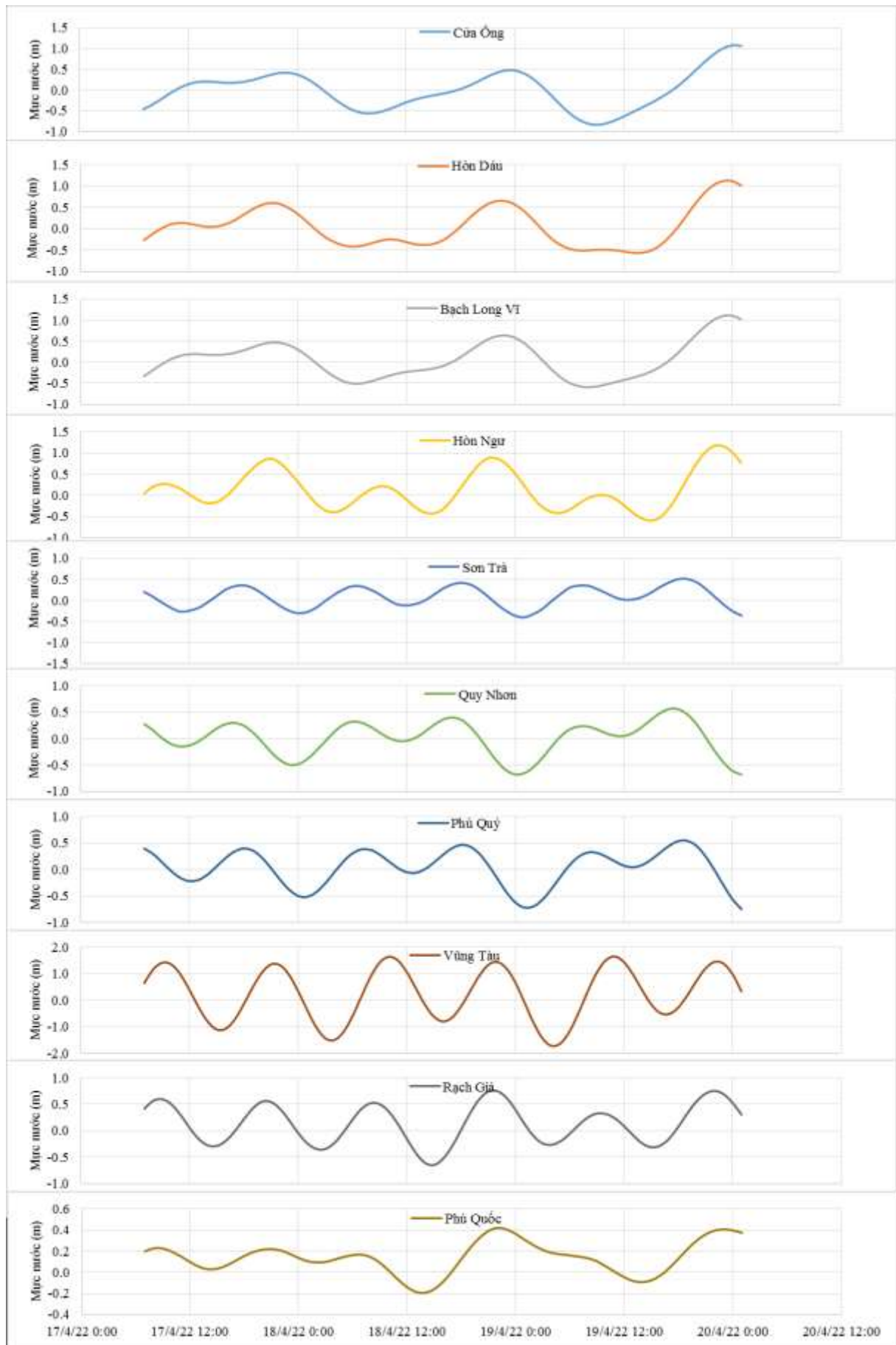
Thời điểm phát tin dự báo tiếp theo: 13 giờ 00 ngày 18/04/2022

Người xây dựng bản tin: Đoàn Thị Thu Hà

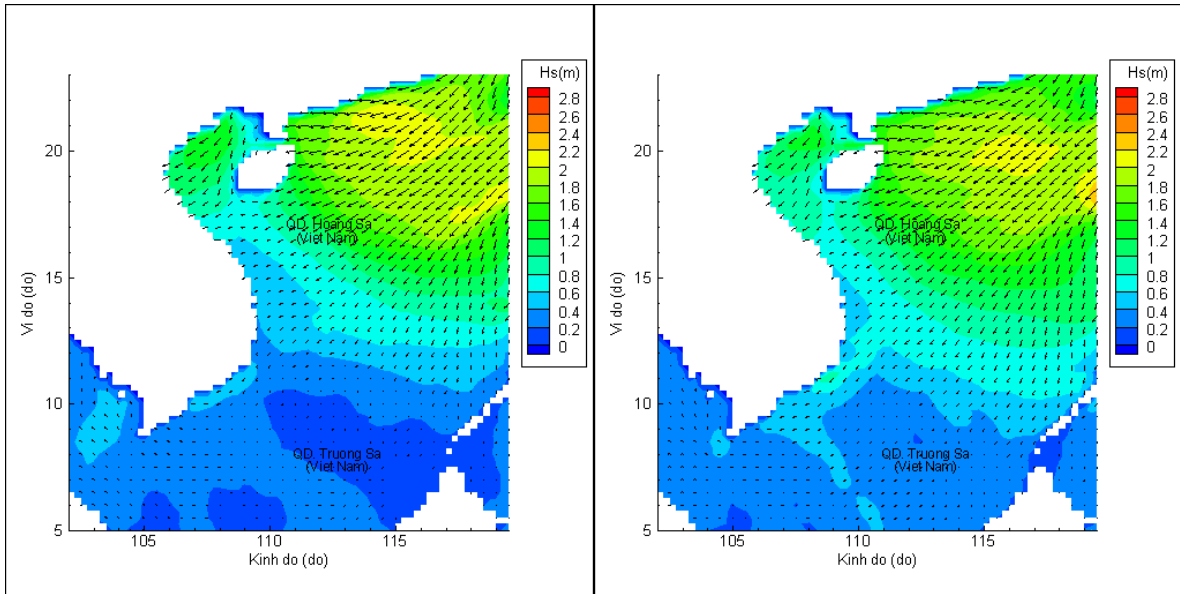
Người soát bản tin: Lê Quốc Huy

Biến trình mực nước tổng cộng tại 10 trạm Hải văn

(Cửa Ông, Hòn Dấu, Bạch Long Vĩ, Hòn Ngự, Sơn Trà, Quy Nhơn, Phú Quý, Vũng Tàu, Rạch Giá, Phú Quốc)

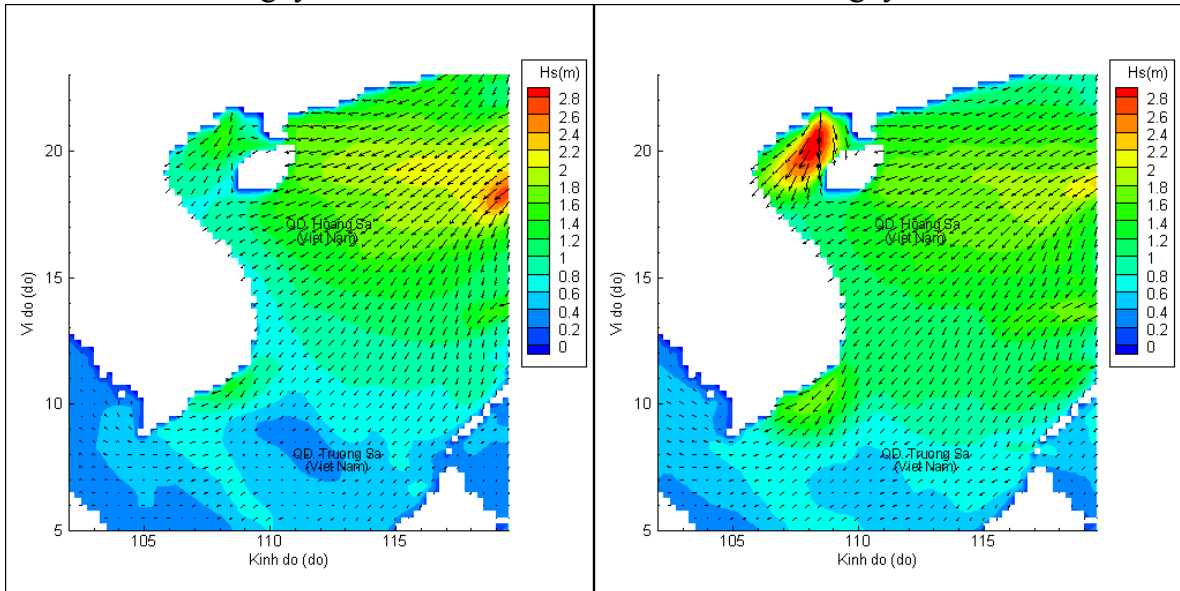


Phân bố độ cao sóng ven bờ và ngoài khơi biển Việt Nam



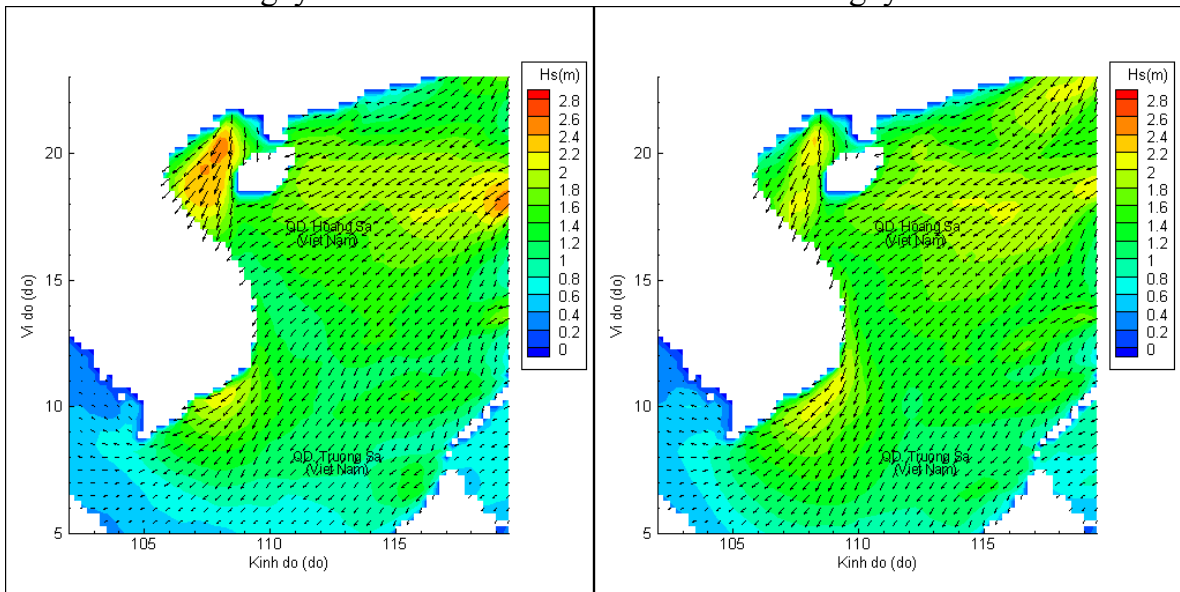
Lúc 13h ngày 17/04/2022

Lúc 19h ngày 17/04/2022



Lúc 01h ngày 18/04/2022

Lúc 13h ngày 18/04/2022



Lúc 01h ngày 19/04/2022

Lúc 13h ngày 19/04/2022