

BẢN TIN DỰ BÁO MỨC NƯỚC VÀ SÓNG BIỂN

(Lúc 13 giờ – ngày 18/03/2022)

Tỉnh/ TP	Huyện	Mức nước tổng cộng dự báo trong 48 giờ (cm)								
		18/03		19/03				20/03		
		13h	19h	1h	7h	13h	19h	1h	7h	13h
Quảng Ninh	Đầm Hà	137	-51	-64	-5	124	-19	-36	-25	101
	Cửa Ông	115	-33	-74	8	106	-5	-49	-17	93
TP. Hải Phòng	Hòn Dấu	99	-12	-86	14	88	11	-51	-6	73
	Bạch Long Vĩ	95	-29	-70	19	89	-3	-43	-4	79
Thái Bình	Thái Thụy	90	-6	-86	18	80	15	-50	-2	67
Nam Định	Hải Hậu	72	6	-86	26	67	26	-53	4	58
Ninh Bình	Kim Sơn	67	11	-84	28	64	27	-49	6	56
Thanh Hóa	Quảng Xương	62	12	-83	28	59	30	-47	5	52
Nghệ An	Diễn Châu	52	17	-75	24	48	34	-43	7	44
	Hòn Ngư	50	18	-73	24	44	35	-43	8	41
Hà Tĩnh	Thạch Hà	43	23	-69	23	36	38	-45	12	34
Quảng Bình	Quảng Trạch	20	34	-61	29	13	43	-47	25	14
	Quảng Ninh	4	35	-48	33	-1	43	-43	32	2
Quảng Trị	Gio Linh	-9	34	-35	35	-12	42	-38	38	-9
	Cồn Cỏ	-9	31	-36	39	-12	40	-39	41	-8
Thừa Thiên Huế	Hương Trà	-21	31	-21	35	-22	37	-29	40	-18
	Phú Lộc	-30	28	-7	32	-30	34	-19	41	-26
TP. Đà Nẵng	Sơn Trà	-36	25	3	30	-35	30	-12	42	-30
	Hoàng Sa	-38	6	21	32	-32	9	2	41	-24
Quảng Nam	Tam Kỳ	-43	19	12	30	-39	25	-5	43	-32
	Cù Lao Chàm	-40	21	10	30	-38	26	-6	42	-31
Quảng Ngãi	TP. Quảng Ngãi	-47	15	15	35	-42	17	-5	47	-31
	Lý Sơn	-43	13	17	33	-38	17	-3	45	-29
Bình Định	Phú Mỹ	-45	10	18	38	-38	11	-5	47	-29
	Quy Nhơn	-46	7	15	38	-39	10	-5	49	-29
Phú Yên	Tp. Tuy Hòa	-50	6	14	36	-42	6	-9	44	-34
Khánh Hòa	TP. Nha Trang	-49	16	17	43	-40	15	-6	49	-33
	Trường Sa	-50	15	16	44	-43	14	-6	50	-32
Ninh Thuận	TP. PR-Tháp Chàm	-58	21	8	45	-53	18	-15	52	-43
Bình Thuận	TP. Phan Thiết	-101	55	-18	84	-80	44	-31	75	-56
	Phú Quý	-64	26	7	52	-54	24	-14	56	-42
Bà Rịa Vũng Tàu	Vũng Tàu	-96	22	17	63	-39	-14	32	23	18
	Côn Đảo	-65	-17	40	39	-13	-41	52	1	41
TPHCM	Cần Giờ	-89	20	23	57	-30	-19	41	16	31
Tiền Giang	Gò Công Tây	-91	21	22	58	-29	-19	43	15	34
Bến Tre	Ba Tri	-86	13	29	53	-23	-25	54	8	40
Trà Vinh	Duyên Hải	-75	-8	45	39	-10	-45	66	-8	54
Sóc Trăng	Tân Phú	-45	-37	67	16	18	-69	91	-29	79
Bạc Liêu	TP. Bạc Liêu	2	-84	96	-14	59	-105	117	-55	109
Cà Mau	Năm Căn	19	-90	84	-11	56	-92	97	-39	91
	Trần Văn Thời	8	-18	-1	27	-4	-8	21	17	30
Kiên Giang	Rạch Giá	1	40	-44	45	-29	29	-9	36	9
	Phủ Quốc	26	9	-23	14	-4	16	5	22	17
	Thổ Chu	21	7	-11	9	-5	13	7	19	13

Vùng Biển	Độ cao sóng biển dự báo trong 48 giờ		
	Độ cao sóng lớn nhất (m)	Hướng thịnh hành	Ghi chú
Bắc vịnh Bắc Bộ	0.3 - 1.2	Nam, Đông Nam	
Nam vịnh Bắc Bộ	0.6 - 1.3	Đông Nam	
Quảng Trị đến Quảng Ngãi	0.5 - 0.9	Đông	
Bình Định đến Ninh Thuận	0.4 - 0.5	Đông Bắc, Đông	
Bình Thuận đến Cà Mau	0.3 - 0.6	Đông, Đông Bắc	
Cà Mau đến Kiên Giang	0.3 - 0.5	Đông, Đông Nam	
Quần đảo Hoàng Sa	0.6 - 0.6	Đông Bắc, Đông	
Quần đảo Trường Sa	0.3 - 0.6	Đông Bắc, Đông	
Bắc Biển Đông	0.5 - 2.0	Đông, Đông Bắc	Cảnh báo
Giữa Biển Đông	0.3 - 1.2	Đông Bắc	
Nam Biển Đông	0.3 - 0.7	Đông Bắc, Đông	

Tin phát lúc: 13 giờ 00

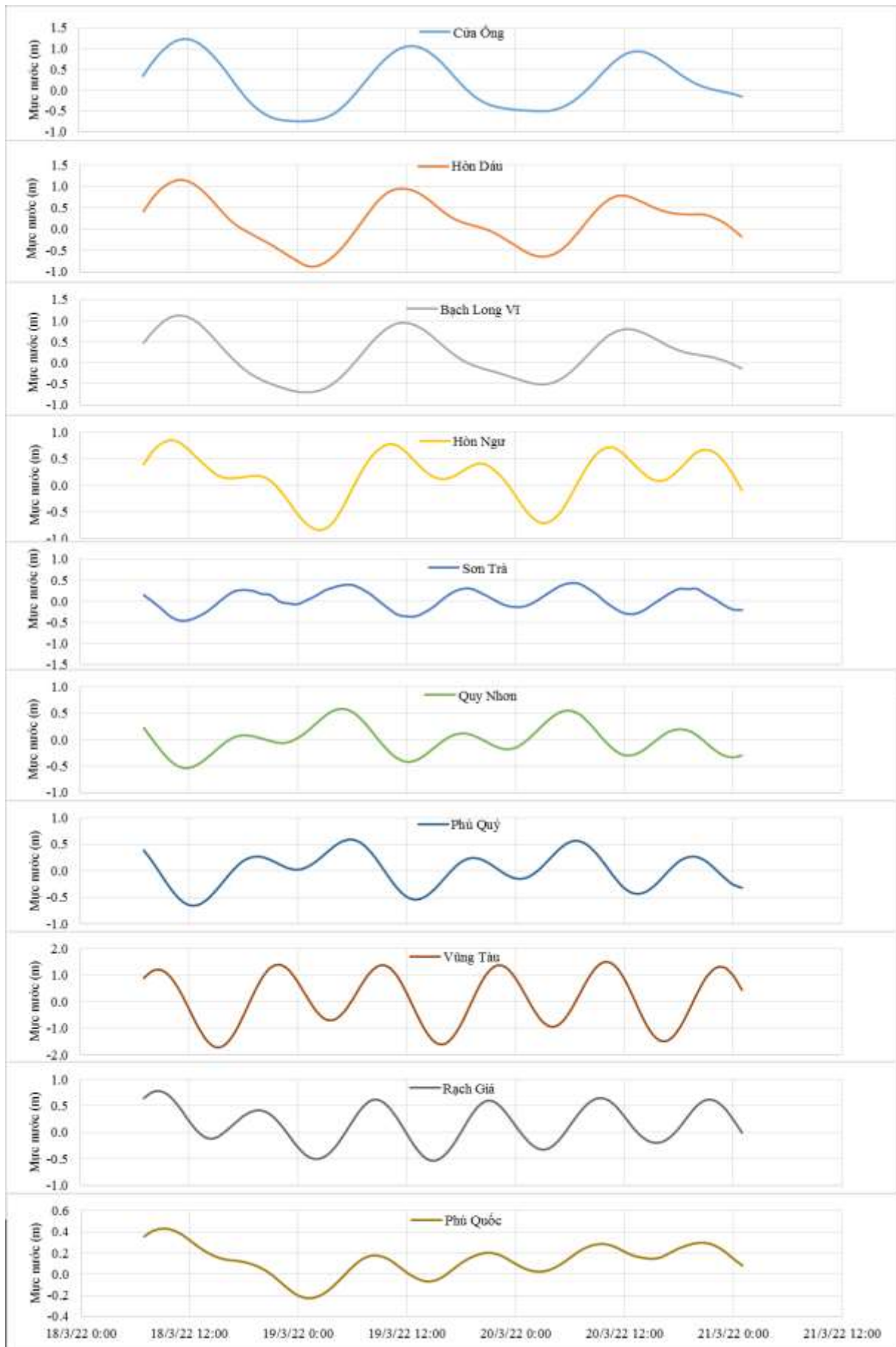
Thời điểm phát tin dự báo tiếp theo: 13 giờ 00 ngày 19/03/2022

Người xây dựng bản tin: Đoàn Thị Thu Hà

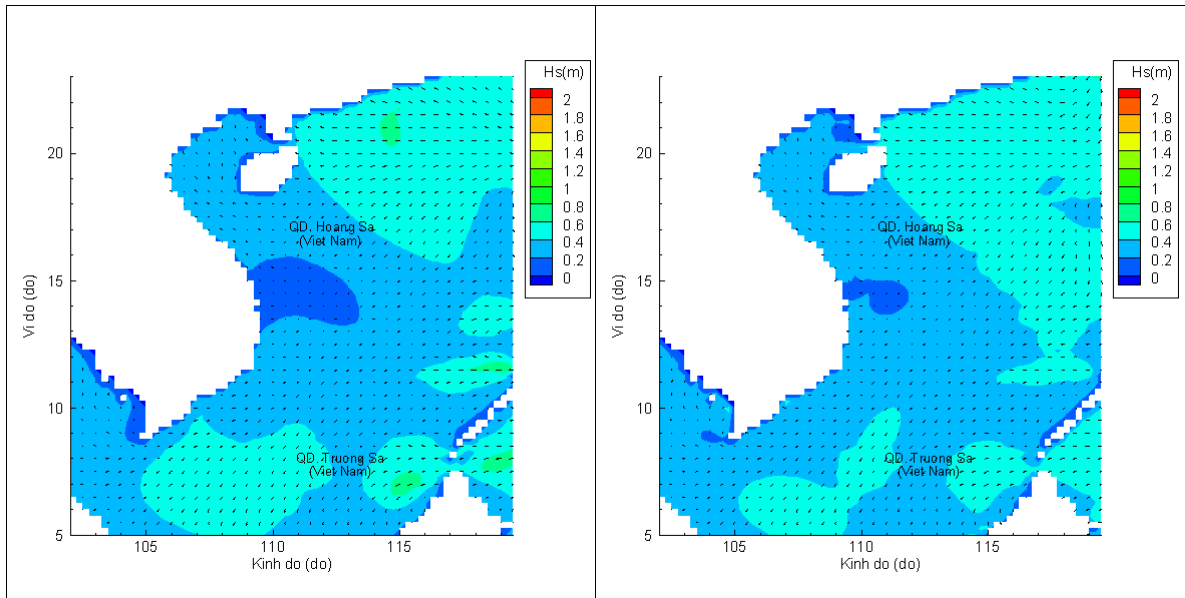
Người soát bản tin: Lê Quốc Huy

Biến trình mực nước tổng cộng tại 10 trạm Hải văn

(Cửa Ông, Hòn Dấu, Bạch Long Vĩ, Hòn Ngự, Sơn Trà, Quy Nhơn, Phú Quý, Vũng Tàu, Rạch Giá, Phú Quốc)

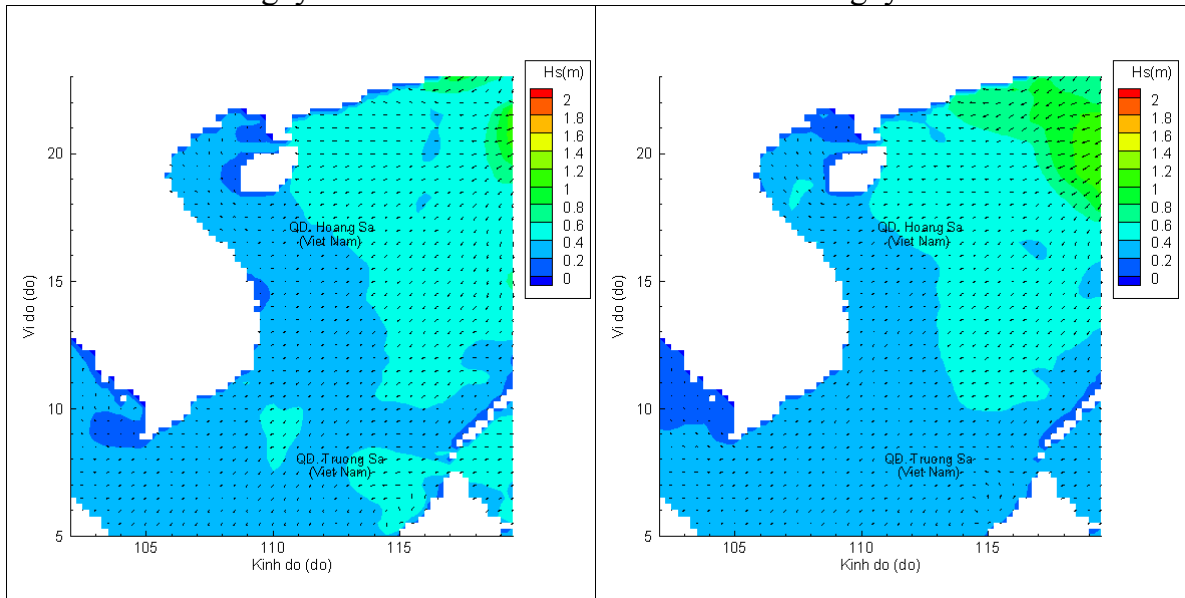


Phân bố độ cao sóng ven bờ và ngoài khơi biển Việt Nam



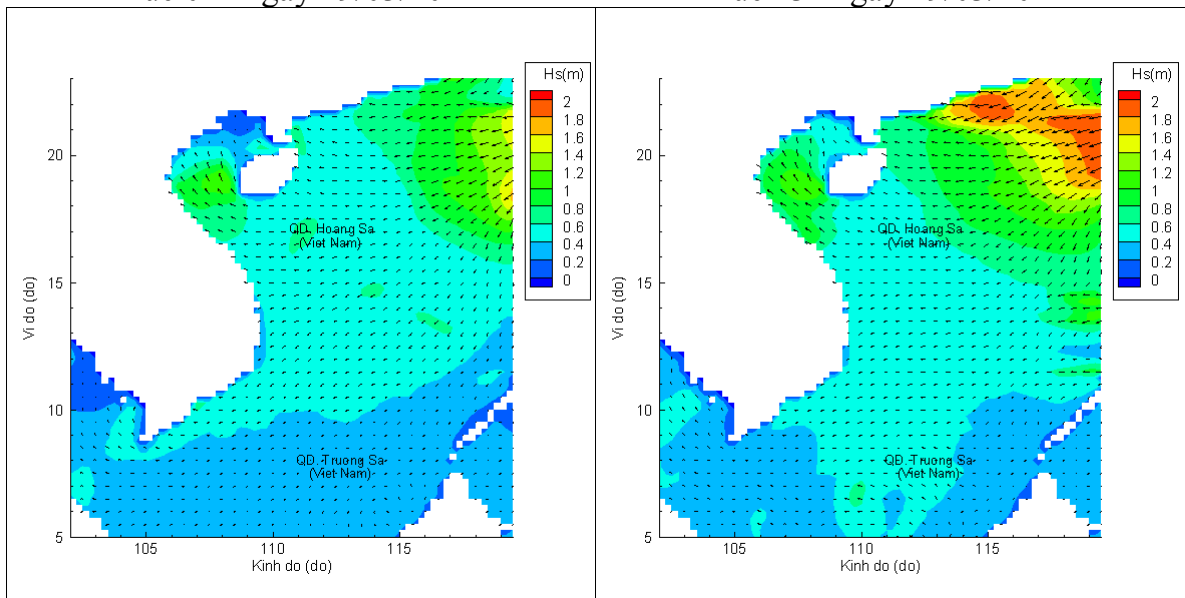
Lúc 13h ngày 18/03/2022

Lúc 19h ngày 18/03/2022



Lúc 01h ngày 19/03/2022

Lúc 13h ngày 19/03/2022



Lúc 01h ngày 20/03/2022

Lúc 13h ngày 20/03/2022