

BẢN TIN DỰ BÁO MỨC NƯỚC VÀ SÓNG BIỂN

(Lúc 13 giờ – ngày 02/03/2022)

Tỉnh/ TP	Huyện	Mức nước tổng cộng dự báo trong 48 giờ (cm)								
		02/03		03/03				04/03		
		13h	19h	1h	7h	13h	19h	1h	7h	13h
Quảng Ninh	Đầm Hà	190	-109	-133	21	196	-50	-112	-24	166
	Cửa Ông	163	-81	-148	33	173	-30	-124	-14	152
TP. Hải Phòng	Hòn Dấu	134	-54	-153	44	144	-11	-126	-4	128
	Bạch Long Vĩ	130	-82	-129	49	144	-37	-111	3	129
Thái Bình	Thái Thụy	120	-45	-151	48	132	-5	-122	0	119
Nam Định	Hải Hậu	99	-27	-149	53	110	8	-118	6	103
Ninh Bình	Kim Sơn	93	-22	-147	53	105	11	-114	7	100
Thanh Hóa	Quảng Xương	87	-15	-144	48	98	15	-110	5	94
Nghệ An	Diễn Châu	75	-4	-135	40	85	23	-100	2	80
	Hòn Ngư	72	-4	-131	41	81	24	-98	3	76
Hà Tĩnh	Thạch Hà	63	1	-122	39	69	29	-94	6	63
Quảng Bình	Quảng Trạch	38	12	-99	38	37	37	-83	18	32
	Quảng Ninh	16	18	-78	38	15	38	-68	26	11
Quảng Trị	Gio Linh	-4	21	-56	38	-5	36	-52	31	-7
	Cồn Cỏ	-5	15	-56	43	-5	32	-54	36	-6
Thừa Thiên Huế	Hương Trà	-22	21	-30	33	-23	31	-33	33	-23
	Phú Lộc	-37	21	-8	28	-38	27	-16	34	-36
TP. Đà Nẵng	Sơn Trà	-48	18	9	24	-49	22	-3	35	-44
	Hoàng Sa	-61	-5	39	26	-57	-3	18	39	-49
Quảng Nam	Tam Kỳ	-59	15	27	23	-59	17	11	37	-52
	Cù Lao Chàm	-56	16	22	23	-56	18	8	36	-49
Quảng Ngãi	TP. Quảng Ngãi	-67	11	34	29	-65	12	15	43	-56
	Lý Sơn	-64	8	35	26	-62	9	16	41	-54
Bình Định	Phú Mỹ	-65	4	37	32	-61	7	15	45	-54
	Quy Nhơn	-71	-1	33	30	-63	6	14	47	-54
Phú Yên	Tp. Tuy Hòa	-70	-1	33	30	-67	2	11	42	-60
Khánh Hòa	TP. Nha Trang	-70	7	38	39	-65	9	14	49	-59
	Trường Sa	-79	7	39	46	-71	5	17	56	-57
Ninh Thuận	TP. PR-Tháp Chàm	-82	13	31	45	-80	13	8	55	-70
Bình Thuận	TP. Phan Thiết	-138	67	10	102	-115	51	-1	93	-87
	Phú Quý	-93	22	33	55	-85	17	12	62	-71
Bà Rịa Vũng Tàu	Vũng Tàu	-144	43	49	103	-83	-9	68	57	-18
	Côn Đảo	-115	-8	67	87	-56	-47	77	43	2
TPHCM	Cần Giờ	-136	45	51	100	-75	-12	79	51	-4
Tiền Giang	Gò Công Tây	-137	51	51	103	-75	-9	82	52	-2
Bến Tre	Ba Tri	-128	50	66	104	-69	-10	92	55	5
Trà Vinh	Duyên Hải	-125	18	77	95	-56	-39	98	39	15
Sóc Trăng	Tân Phú	-92	-17	97	75	-21	-70	121	18	47
Bạc Liêu	TP. Bạc Liêu	-30	-78	131	41	34	-120	142	-6	87
Cà Mau	Năm Căn	-2	-93	113	39	45	-114	114	5	79
	Trần Văn Thời	-8	-14	9	58	3	-11	18	40	25
Kiên Giang	Rạch Giá	1	29	-38	63	-14	43	-23	50	7
	Phủ Quốc	36	17	-13	26	22	27	-5	24	21
	Thổ Chu	29	18	-1	24	18	24	4	24	16

Vùng Biển	Độ cao sóng biển dự báo trong 48 giờ		
	Độ cao sóng lớn nhất (m)	Hướng thịnh hành	Ghi chú
Bắc vịnh Bắc Bộ	0.3 - 0.5	Đông, Đông Nam	
Nam vịnh Bắc Bộ	0.3 - 0.9	Đông, Đông Nam	
Quảng Trị đến Quảng Ngãi	0.7 - 1.0	Đông	
Bình Định đến Ninh Thuận	0.9 - 1.8	Đông Bắc	
Bình Thuận đến Cà Mau	1.3 - 2.4	Đông Bắc, Đông	Cảnh báo
Cà Mau đến Kiên Giang	0.3 - 1.6	Đông, Đông Nam	
Quần đảo Hoàng Sa	0.9 - 1.1	Đông Bắc, Đông	
Quần đảo Trường Sa	1.3 - 2.0	Đông Bắc	Cảnh báo
Bắc Biển Đông	1.7 - 2.4	Đông Bắc, Đông	Cảnh báo
Giữa Biển Đông	0.5 - 1.9	Đông Bắc	
Nam Biển Đông	1.8 - 2.4	Đông Bắc	Cảnh báo

Tin phát lúc: 13 giờ 00

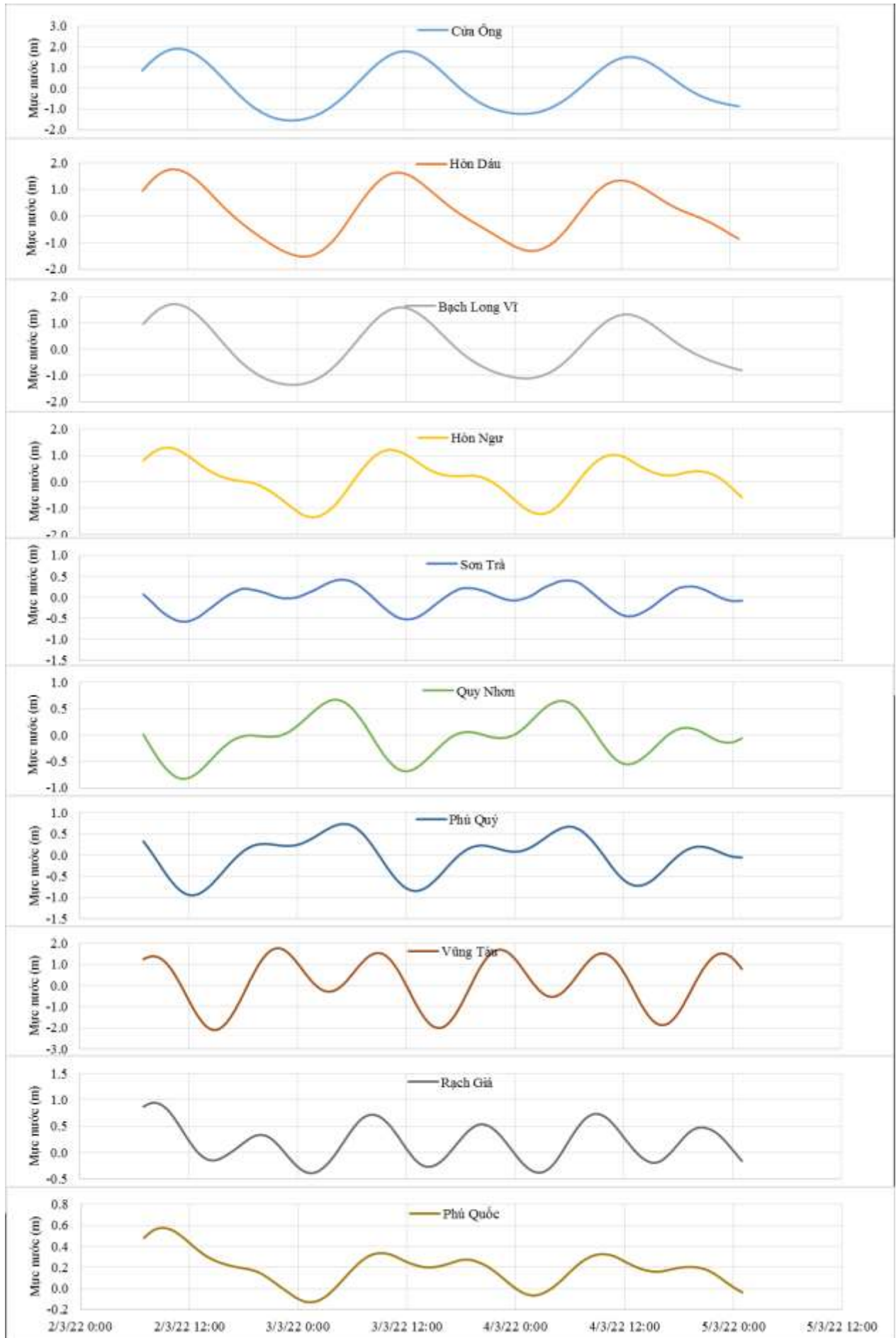
Thời điểm phát tin dự báo tiếp theo: 13 giờ 00 ngày 03/03/2022

Người xây dựng bản tin: Trần Văn Mỹ

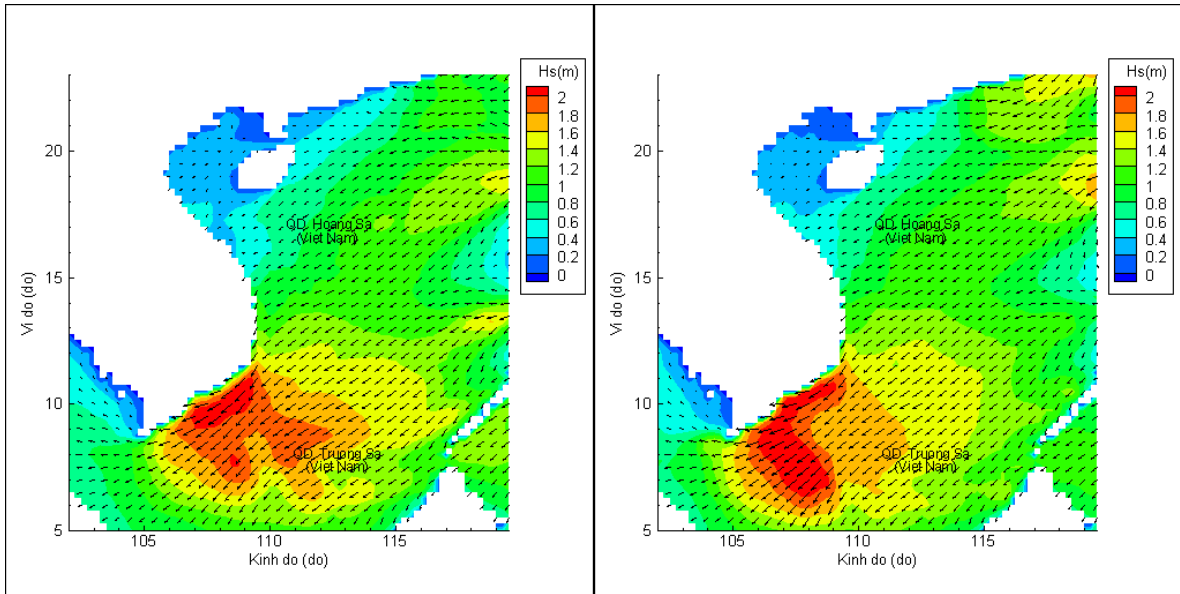
Người soát bản tin: Lê Quốc Huy

Biến trình mực nước tổng cộng tại 10 trạm Hải văn

(Cửa Ông, Hòn Dấu, Bạch Long Vĩ, Hòn Ngự, Sơn Trà, Quy Nhơn, Phú Quý, Vũng Tàu, Rạch Giá, Phú Quốc)

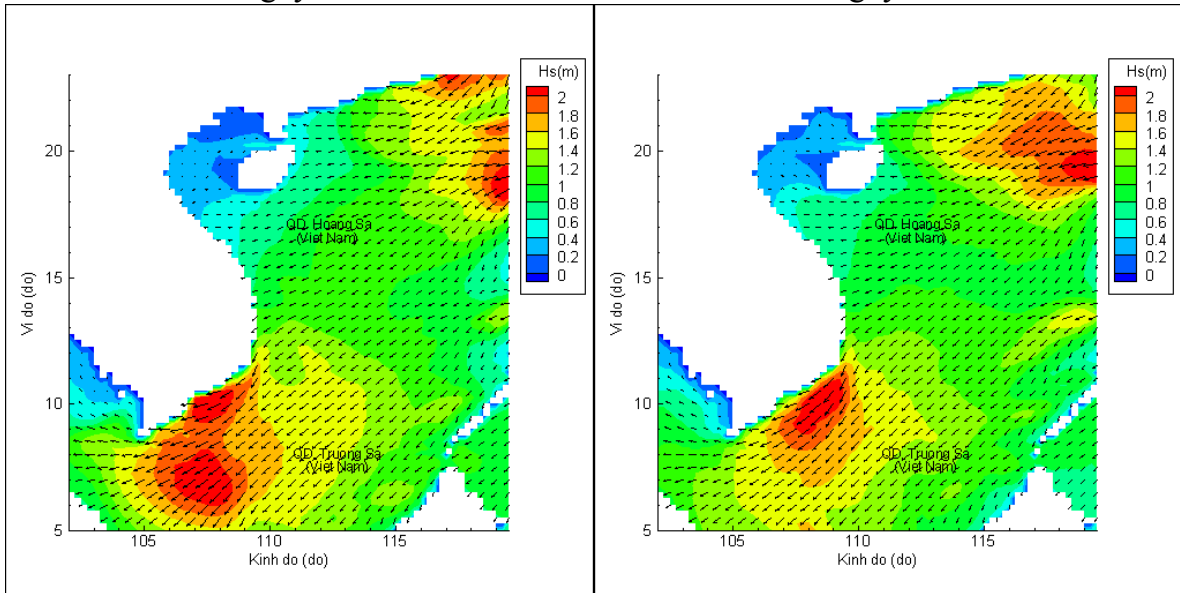


Phân bố độ cao sóng ven bờ và ngoài khơi biển Việt Nam



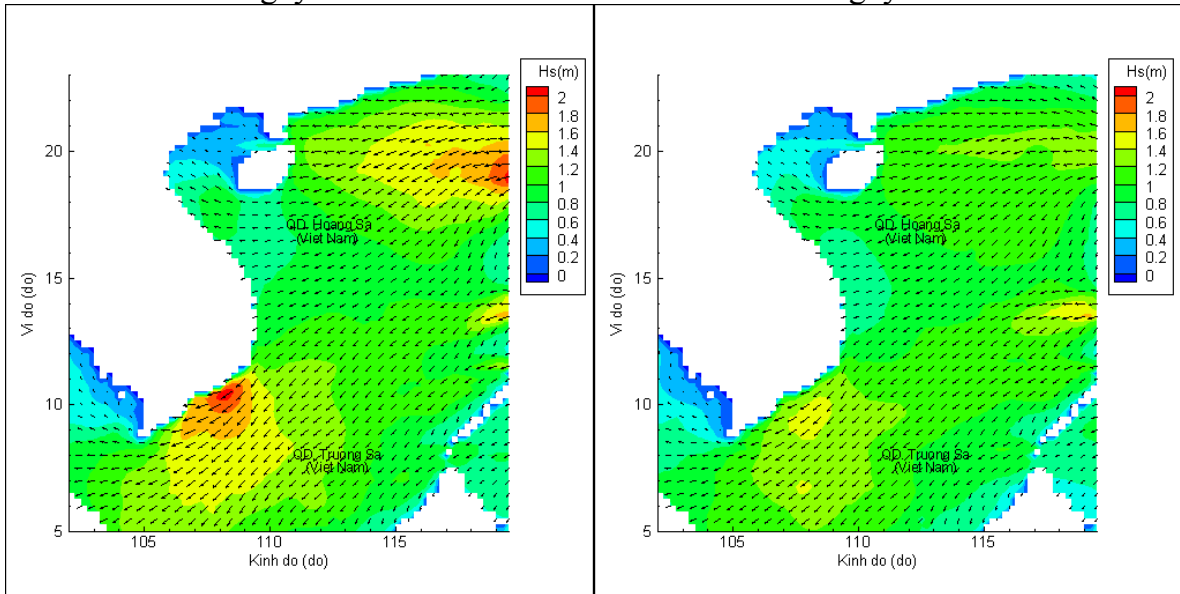
Lúc 13h ngày 02/03/2022

Lúc 19h ngày 02/03/2022



Lúc 01h ngày 03/03/2022

Lúc 13h ngày 03/03/2022



Lúc 01h ngày 04/03/2022

Lúc 13h ngày 04/03/2022