

BẢN TIN DỰ BÁO MỨC NƯỚC VÀ SÓNG BIỂN

(Lúc 13 giờ – ngày 22/02/2022)

Tỉnh/ TP	Huyện	Mức nước tổng cộng dự báo trong 48 giờ (cm)								
		22/02		23/02				24/02		
		13h	19h	1h	7h	13h	19h	1h	7h	13h
Quảng Ninh	Đầm Hà	-24	9	-29	-27	-75	-2	34	57	-87
	Cửa Ông	-3	9	-5	-39	-59	-17	49	44	-66
TP. Hải Phòng	Hòn Dấu	10	-4	13	-48	-34	-26	63	27	-45
	Bạch Long Vĩ	13	6	14	-38	-32	-4	66	27	-55
Thái Bình	Thái Thụy	12	-9	19	-50	-29	-30	67	23	-39
Nam Định	Hải Hậu	19	-14	33	-58	-18	-35	79	13	-26
Ninh Bình	Kim Sơn	21	-20	36	-61	-15	-40	82	11	-21
Thanh Hóa	Quảng Xương	24	-21	41	-60	-9	-41	84	9	-16
Nghệ An	Diễn Châu	27	-15	48	-55	-1	-39	83	8	-6
	Hòn Ngư	26	-13	49	-53	-2	-38	83	8	-5
Hà Tĩnh	Thạch Hà	27	-8	48	-48	1	-34	81	6	3
Quảng Bình	Quảng Trạch	20	3	38	-31	7	-21	68	3	15
	Quảng Ninh	16	8	33	-23	9	-12	59	1	19
Quảng Trị	Gio Linh	10	12	27	-15	10	-4	50	-2	19
	Cồn Cỏ	7	9	21	-20	5	-5	48	-7	13
Thừa Thiên Huế	Hương Trà	4	15	19	-5	8	5	37	-2	17
	Phú Lộc	-4	15	9	-1	5	12	25	-5	15
TP. Đà Nẵng	Sơn Trà	-8	17	0	3	2	18	16	-7	13
	Hoàng Sa	-18	21	-23	-4	-13	30	-9	-23	-10
Quảng Nam	Tam Kỳ	-10	22	-8	6	2	28	6	-9	15
	Cù Lao Chàm	-13	18	-8	3	-1	23	8	-10	11
Quảng Ngãi	TP. Quảng Ngãi	-9	26	-15	4	3	35	2	-16	12
	Lý Sơn	-13	24	-16	2	-2	33	0	-16	7
Bình Định	Phú Mỹ	-6	32	-18	4	5	42	0	-18	-1
	Quy Nhơn	-21	14	-33	-18	-14	22	-16	-35	-1
Phú Yên	Tp. Tuy Hòa	-13	23	-27	-6	-6	33	-9	-31	-7
Khánh Hòa	TP. Nha Trang	-8	27	-17	-2	1	39	1	-25	-2
	Trường Sa	-8	19	-13	-6	0	29	1	-31	0
Ninh Thuận	TP. PR-Tháp Chàm	-9	23	-13	-6	1	33	7	-29	5
Bình Thuận	TP. Phan Thiết	40	-1	45	-37	53	13	62	-59	43
	Phú Quý	-1	20	0	-9	10	30	17	-33	9
Bà Rịa Vũng Tàu	Vũng Tàu	120	-65	124	-97	101	-15	118	-84	57
	Côn Đảo	109	-70	121	-92	82	-20	123	-79	37
TPHCM	Cần Giờ	133	-73	134	-106	109	-20	127	-89	64
Tiền Giang	Gò Công Tây	139	-79	142	-113	115	-25	134	-94	70
Bến Tre	Ba Tri	142	-78	153	-116	115	-20	143	-93	72
Trà Vinh	Duyên Hải	144	-85	156	-116	113	-22	147	-91	60
Sóc Trăng	Tân Phú	142	-87	155	-110	104	-23	147	-79	48
Bạc Liêu	TP. Bạc Liêu	122	-70	133	-74	74	-8	128	-43	21
Cà Mau	Năm Căn	83	-37	97	-32	34	5	104	-11	-3
	Trần Văn Thời	63	-18	64	-11	31	-13	79	9	27
Kiên Giang	Rạch Giá	62	-12	47	-4	37	-22	64	14	41
	Phủ Quốc	30	19	27	25	13	4	35	47	29
	Thổ Chu	25	22	31	27	11	12	38	45	31

Vùng Biển	Độ cao sóng biển dự báo trong 48 giờ		
	Độ cao sóng lớn nhất (m)	Hướng thịnh hành	Ghi chú
Bắc vịnh Bắc Bộ	1.3 - 3.1	Đông Bắc, Bắc	Cảnh báo
Nam vịnh Bắc Bộ	1.5 - 3.4	Đông Bắc	Cảnh báo
Quảng Trị đến Quảng Ngãi	1.9 - 4.3	Đông Bắc	Cảnh báo
Bình Định đến Ninh Thuận	3.8 - 4.6	Bắc	Cảnh báo
Bình Thuận đến Cà Mau	2.3 - 5.0	Đông Bắc	Cảnh báo
Cà Mau đến Kiên Giang	1.3 - 2.9	Đông, Đông Bắc	Cảnh báo
Quần đảo Hoàng Sa	3.9 - 4.4	Đông Bắc	Cảnh báo
Quần đảo Trường Sa	2.1 - 3.4	Bắc	Cảnh báo
Bắc Biển Đông	2.7 - 4.9	Đông Bắc	Cảnh báo
Giữa Biển Đông	1.3 - 3.7	Bắc, Đông Bắc	Cảnh báo
Nam Biển Đông	1.4 - 3.8	Bắc, Đông Bắc	Cảnh báo

Tin phát lúc: 13 giờ 00

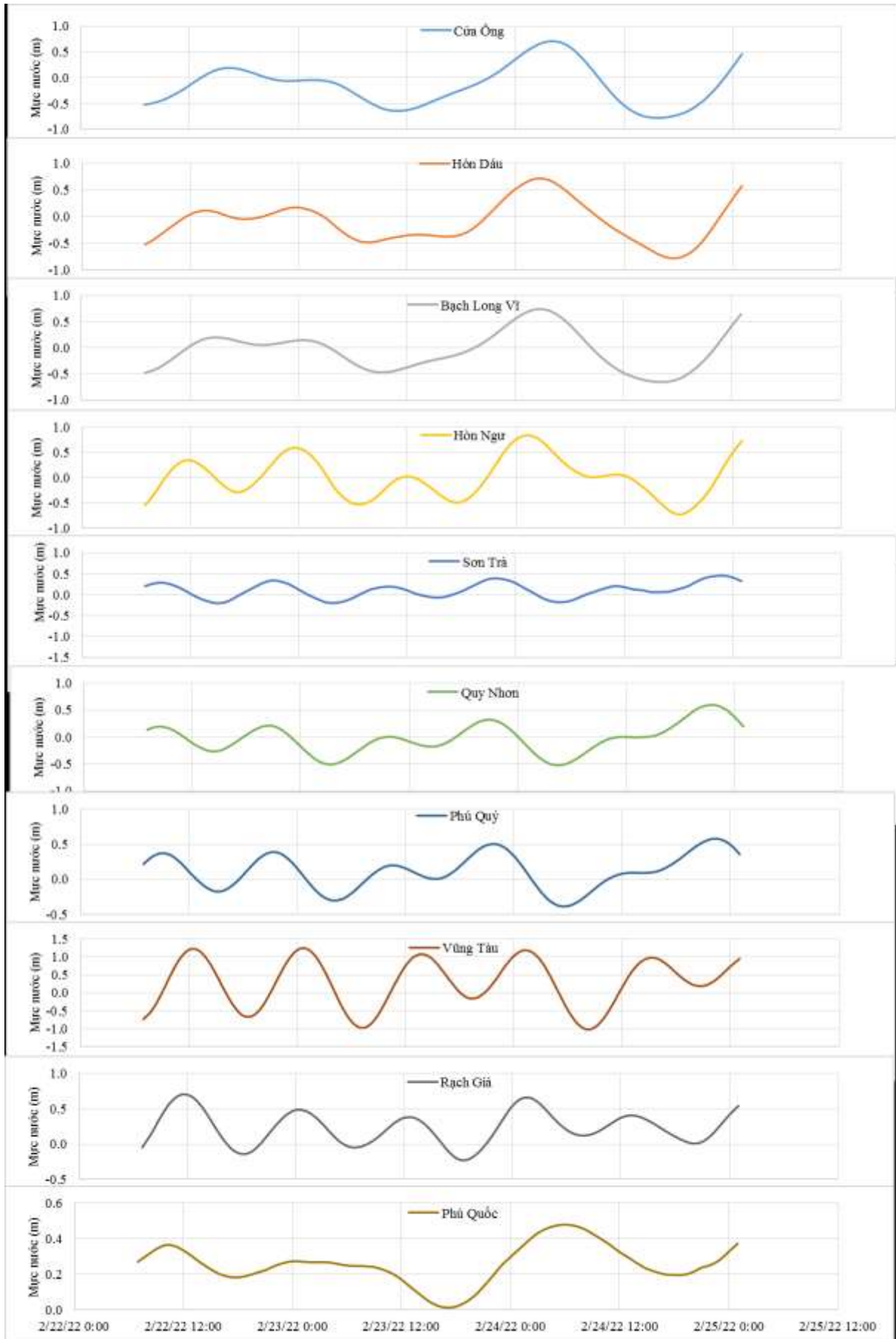
Thời điểm phát tin dự báo tiếp theo: 13 giờ 00 ngày 23/02/2022

Người xây dựng bản tin: Đặng Linh Chi

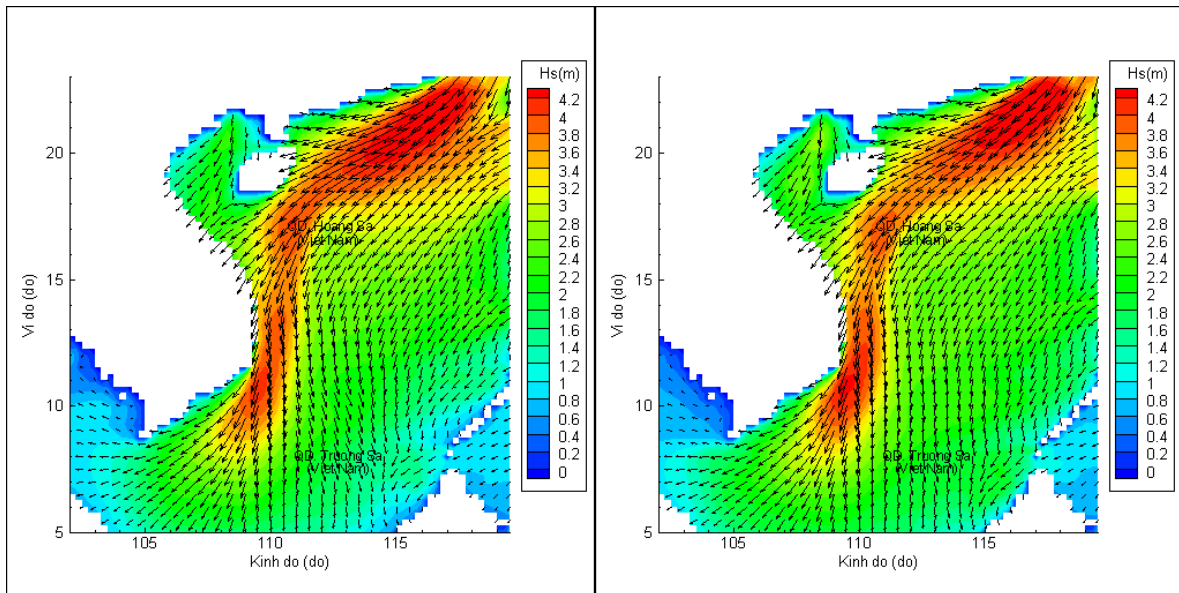
Người soát bản tin: Lê Quốc Huy

Biến trình mực nước tổng cộng tại 10 trạm Hải văn

(Cửa Ông, Hòn Dấu, Bạch Long Vĩ, Hòn Ngự, Sơn Trà, Quy Nhơn, Phú Quý, Vũng Tàu, Rạch Giá, Phú Quốc)

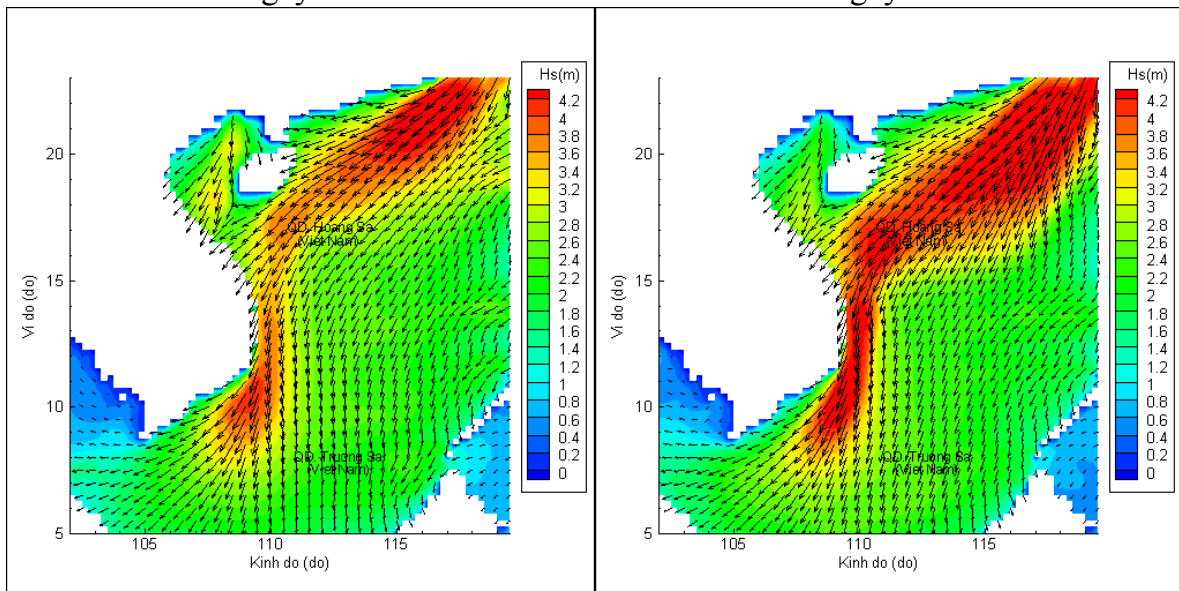


Phân bố độ cao sóng ven bờ và ngoài khơi biển Việt Nam



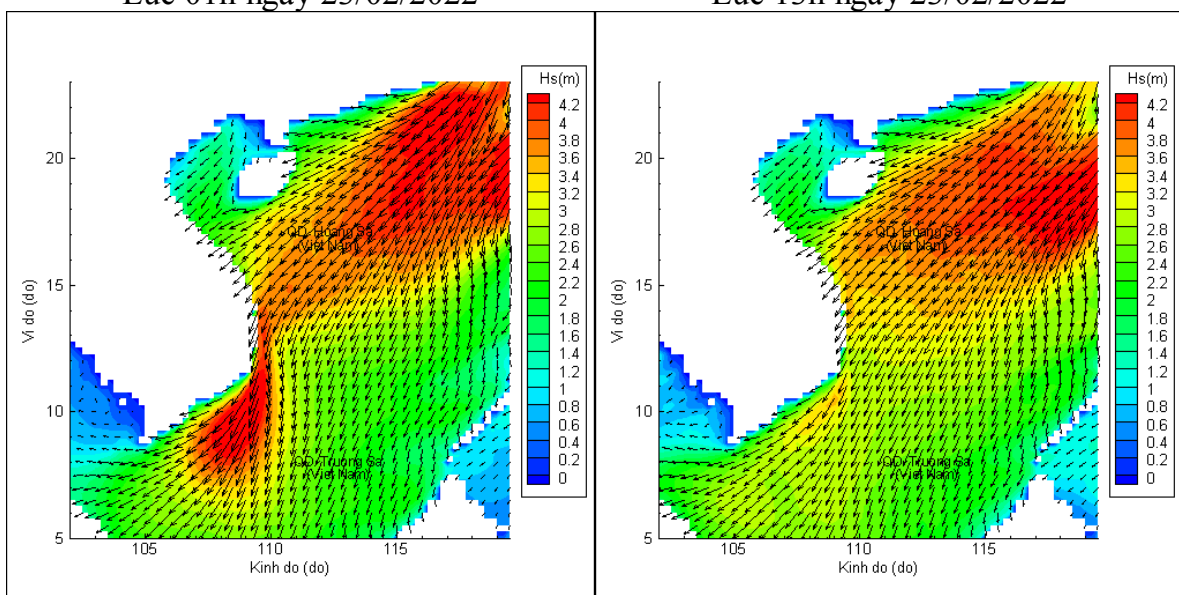
Lúc 13h ngày 22/02/2022

Lúc 19h ngày 22/02/2022



Lúc 01h ngày 23/02/2022

Lúc 13h ngày 23/02/2022



Lúc 01h ngày 24/02/2022

Lúc 13h ngày 24/02/2022