

BẢN TIN DỰ BÁO MỨC NƯỚC VÀ SÓNG BIỂN

(Lúc 13 giờ – ngày 05/02/2022)

Tỉnh/ TP	Huyện	Mức nước tổng cộng dự báo trong 48 giờ (cm)								
		05/02		06/02				07/02		
		13h	19h	1h	7h	13h	19h	1h	7h	13h
Quảng Ninh	Đầm Hà	121	51	-98	-51	75	74	-41	-18	23
	Cửa Ông	124	48	-84	-67	87	61	-23	-33	37
TP. Hải Phòng	Hòn Dấu	123	37	-62	-67	94	49	-5	-46	47
	Bạch Long Vĩ	119	29	-69	-53	86	48	-17	-38	37
Thái Bình	Thái Thụy	120	31	-53	-67	94	41	2	-47	48
Nam Định	Hải Hậu	114	26	-39	-69	92	33	14	-53	52
Ninh Bình	Kim Sơn	113	21	-32	-70	91	26	20	-54	55
Thanh Hóa	Quảng Xương	110	20	-24	-72	89	24	26	-55	55
Nghệ An	Diễn Châu	98	21	-13	-68	79	24	32	-53	50
	Hòn Ngư	94	23	-12	-65	76	24	32	-51	48
Hà Tĩnh	Thạch Hà	82	28	-12	-58	68	27	31	-45	44
Quảng Bình	Quảng Trạch	47	36	-15	-37	41	30	21	-29	31
	Quảng Ninh	28	34	-12	-20	29	28	20	-18	24
Quảng Trị	Gio Linh	10	29	-10	-5	16	26	17	-8	15
	Cồn Cỏ	10	25	-14	-4	17	23	14	-7	15
Thừa Thiên Huế	Hương Trà	-8	22	-6	10	1	21	14	5	5
	Phú Lộc	-24	16	-1	22	-12	17	12	14	-4
TP. Đà Nẵng	Sơn Trà	-36	12	1	30	-21	14	9	21	-10
	Hoàng Sa	-49	-6	-10	42	-35	4	-9	26	-24
Quảng Nam	Tam Kỳ	-44	9	4	42	-29	13	5	28	-16
	Cù Lao Chàm	-43	8	3	37	-27	12	6	26	-14
Quảng Ngãi	TP. Quảng Ngãi	-47	6	1	48	-30	11	1	29	-16
	Lý Sơn	-49	2	-2	44	-31	9	0	29	-18
Bình Định	Phú Mỹ	-46	5	-4	49	-29	13	-2	29	-17
	Quy Nhơn	-49	2	-7	46	-30	10	-3	28	-17
Phú Yên	Tp. Tuy Hòa	-52	-3	-12	42	-34	6	-6	23	-21
Khánh Hòa	TP. Nha Trang	-46	2	0	51	-29	9	0	27	-19
	Trường Sa	-38	-9	4	47	-22	-1	2	24	-13
Ninh Thuận	TP. PR-Tháp Chàm	-51	-2	0	50	-31	3	2	26	-18
Bình Thuận	TP. Phan Thiết	-12	-34	54	31	16	-31	54	0	25
	Phú Quý	-43	-10	13	49	-21	-3	13	23	-11
Bà Rịa Vũng Tàu	Vũng Tàu	94	-127	148	-30	108	-102	127	-45	86
	Côn Đảo	95	-136	134	-26	101	-108	121	-41	78
TPHCM	Cần Giờ	110	-134	159	-43	123	-109	140	-53	98
Tiền Giang	Gò Công Tây	119	-136	167	-50	133	-111	149	-59	106
Bến Tre	Ba Tri	130	-130	180	-51	141	-104	162	-59	113
Trà Vinh	Duyên Hải	132	-152	180	-49	140	-121	158	-61	108
Sóc Trăng	Tân Phú	144	-158	177	-48	138	-121	152	-52	106
Bạc Liêu	TP. Bạc Liêu	147	-148	150	-23	125	-104	121	-23	88
Cà Mau	Năm Căn	118	-106	103	8	89	-72	82	9	61
	Trần Văn Thời	79	-27	53	9	57	-36	47	7	51
Kiên Giang	Rạch Giá	67	11	35	2	43	-13	30	3	51
	Phủ Quốc	52	41	21	21	25	16	15	26	27
	Thổ Chu	48	42	30	29	21	18	22	29	24

Vùng Biển	Độ cao sóng biển dự báo trong 48 giờ		
	Độ cao sóng lớn nhất (m)	Hướng thịnh hành	Ghi chú
Bắc vịnh Bắc Bộ	0.3 - 1.9	Đông	
Nam vịnh Bắc Bộ	1.0 - 2.4	Đông, Đông Bắc	Cảnh báo
Quảng Trị đến Quảng Ngãi	2.0 - 3.1	Đông Bắc, Đông	Cảnh báo
Bình Định đến Ninh Thuận	2.9 - 3.6	Đông Bắc	Cảnh báo
Bình Thuận đến Cà Mau	3.3 - 4.1	Đông Bắc	Cảnh báo
Cà Mau đến Kiên Giang	1.3 - 2.4	Đông, Đông Bắc, Đông Nam	Cảnh báo
Quần đảo Hoàng Sa	2.8 - 3.1	Đông Bắc	Cảnh báo
Quần đảo Trường Sa	2.4 - 3.4	Đông Bắc	Cảnh báo
Bắc Biển Đông	2.1 - 4.1	Đông Bắc	Cảnh báo
Giữa Biển Đông	2.2 - 3.5	Đông Bắc	Cảnh báo
Nam Biển Đông	2.5 - 3.7	Đông Bắc	Cảnh báo

Tin phát lúc: 13 giờ 00

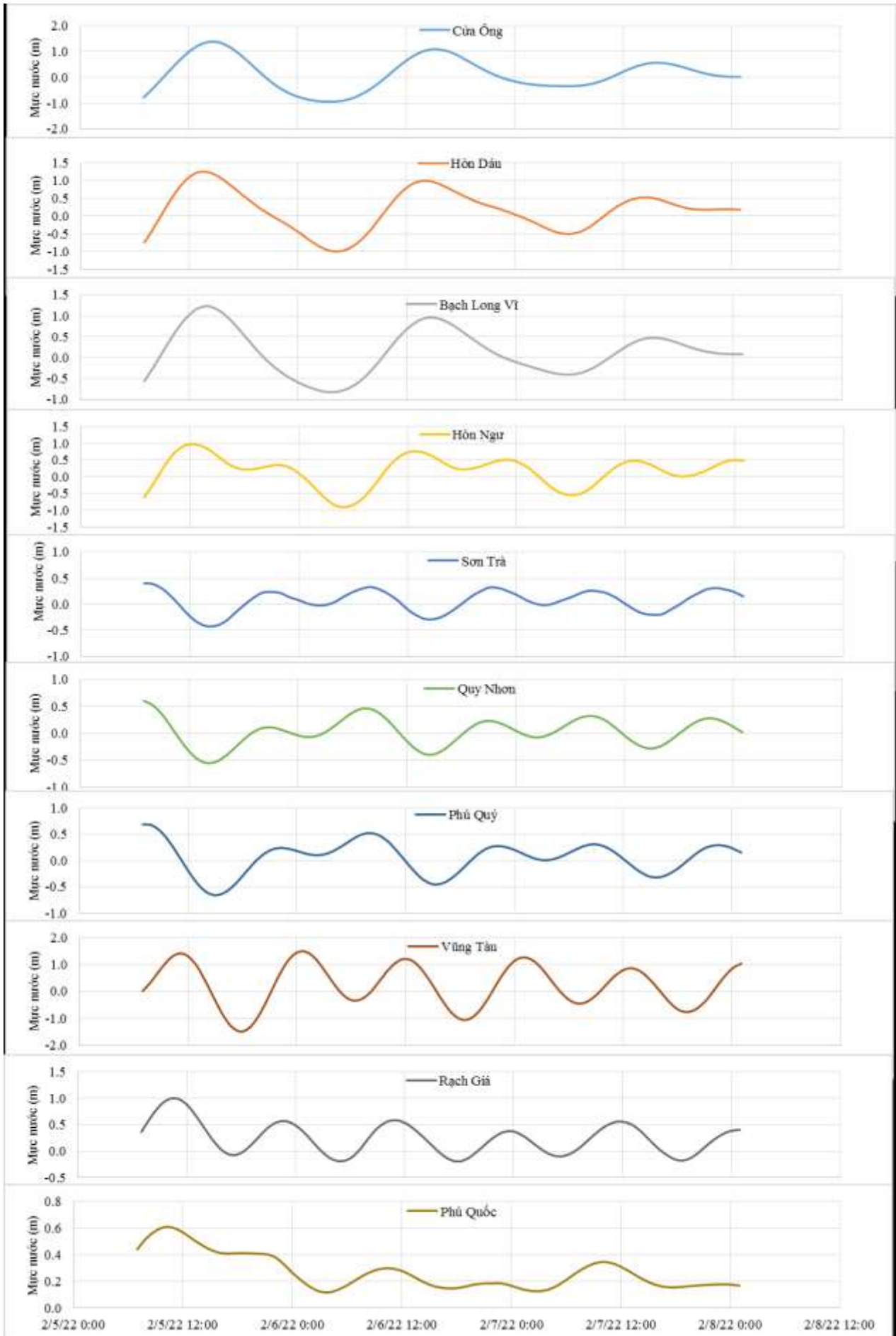
Thời điểm phát tin dự báo tiếp theo: 13 giờ 00 ngày 06/02/2022

Người xây dựng bản tin: Trần Văn Mỹ

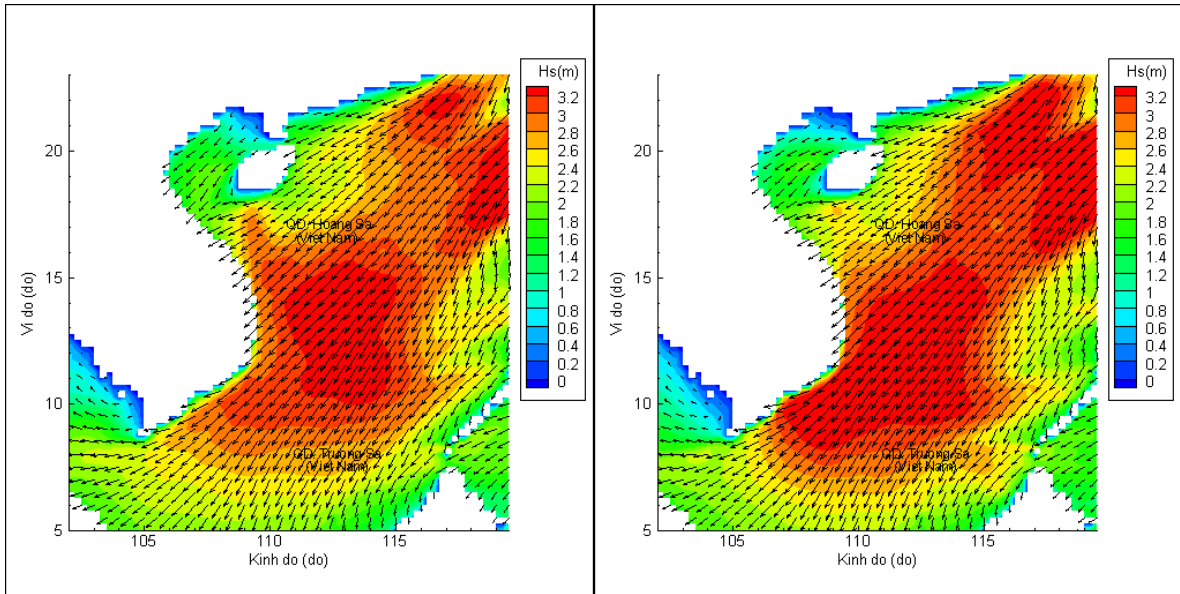
Người soát bản tin: Lê Quốc Huy

Biến trình mực nước tổng cộng tại 10 trạm Hải vãn

(Cửa Ông, Hòn Dấu, Bạch Long Vĩ, Hòn Ngự, Sơn Trà, Quy Nhơn, Phú Quý, Vũng Tàu, Rạch Giá, Phú Quốc)

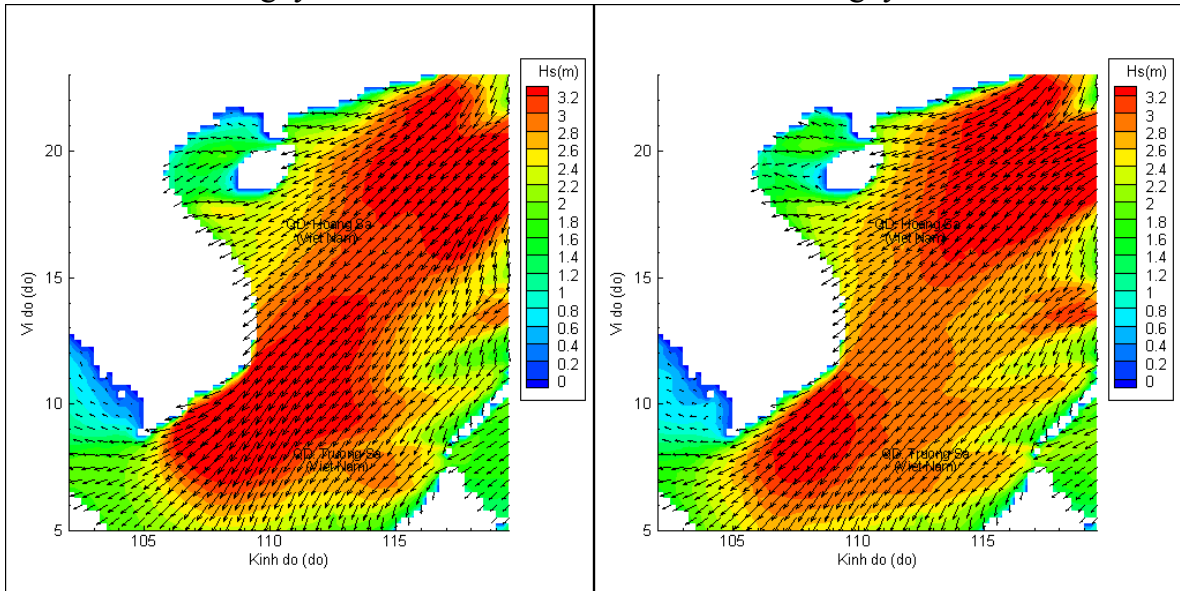


Phân bố độ cao sóng ven bờ và ngoài khơi biển Việt Nam



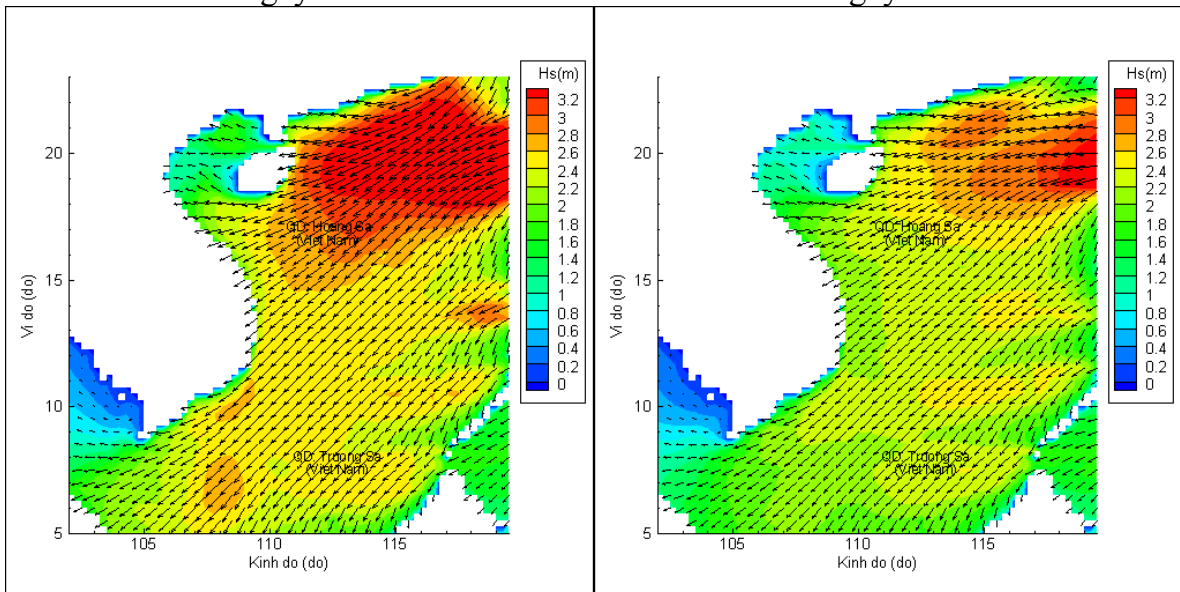
Lúc 13h ngày 05/02/2022

Lúc 19h ngày 05/02/2022



Lúc 01h ngày 06/02/2022

Lúc 13h ngày 06/02/2022



Lúc 01h ngày 07/02/2022

Lúc 13h ngày 07/02/2022