

BẢN TIN DỰ BÁO MỨC NƯỚC VÀ SÓNG BIỂN

(Lúc 13 giờ – ngày 03/02/2022)

Tỉnh/ TP	Huyện	Mức nước tổng cộng dự báo trong 48 giờ (cm)								
		03/02		04/02				05/02		
		13h	19h	1h	7h	13h	19h	1h	7h	13h
Quảng Ninh	Đầm Hà	220	-17	-171	-60	173	21	-144	-96	110
	Cửa Ông	204	0	-165	-55	169	31	-129	-94	110
TP. Hải Phòng	Hòn Dấu	184	10	-153	-52	159	33	-110	-86	110
	Bạch Long Vĩ	186	-15	-143	-31	161	18	-108	-66	113
Thái Bình	Thái Thụy	173	10	-145	-50	153	30	-101	-84	106
Nam Định	Hải Hậu	153	18	-129	-43	140	33	-85	-81	96
Ninh Bình	Kim Sơn	148	19	-122	-43	136	31	-79	-82	93
Thanh Hóa	Quảng Xương	141	22	-112	-45	132	33	-69	-82	90
Nghệ An	Diễn Châu	125	30	-95	-42	119	40	-51	-73	79
	Hòn Ngư	120	31	-93	-39	114	41	-49	-68	77
Hà Tĩnh	Thạch Hà	105	39	-87	-31	99	47	-44	-55	67
Quảng Bình	Quảng Trạch	59	49	-77	-6	55	55	-41	-28	38
	Quảng Ninh	30	48	-61	8	29	51	-32	-13	20
Quảng Trị	Gio Linh	4	42	-44	21	7	43	-24	3	6
	Cồn Cỏ	3	34	-49	25	7	37	-30	4	6
Thừa Thiên Huế	Hương Trà	-20	34	-22	33	-14	34	-12	19	-10
	Phú Lộc	-42	27	-5	40	-33	26	-2	30	-25
TP. Đà Nẵng	Sơn Trà	-56	22	8	47	-46	20	5	38	-36
	Hoàng Sa	-73	-10	18	61	-59	-5	4	54	-46
Quảng Nam	Tam Kỳ	-71	15	22	56	-59	12	12	48	-46
	Cù Lao Chàm	-69	13	16	51	-56	12	9	43	-44
Quảng Ngãi	TP. Quảng Ngãi	-80	7	21	66	-63	8	9	56	-49
	Lý Sơn	-78	3	21	62	-63	5	9	54	-48
Bình Định	Phú Mỹ	-78	1	18	69	-61	7	8	58	-53
	Quy Nhơn	-83	-5	11	64	-66	3	1	54	-53
Phú Yên	TP. Tuy Hòa	-83	-8	13	65	-67	-2	-1	53	-51
Khánh Hòa	TP. Nha Trang	-83	-2	18	72	-65	0	3	61	-46
	Trường Sa	-82	-11	23	75	-62	-13	10	62	-39
Ninh Thuận	TP. PR-Tháp Chàm	-93	-1	14	76	-74	-2	3	66	-49
Bình Thuận	TP. Phan Thiết	-100	-1	38	87	-57	-23	41	56	-19
	Phú Quý	-93	-4	25	78	-70	-10	14	63	-43
Bà Rịa Vũng Tàu	Vũng Tàu	-18	-108	137	34	40	-132	143	0	79
	Côn Đảo	0	-137	126	31	51	-151	132	5	81
TPHCM	Cần Giờ	1	-116	151	25	58	-141	159	-2	93
Tiền Giang	Gò Công Tây	6	-115	158	24	64	-143	166	-5	101
Bến Tre	Ba Tri	16	-120	171	28	73	-147	178	-2	115
Trà Vinh	Duyên Hải	19	-148	169	16	79	-171	176	-13	114
Sóc Trăng	Tân Phú	49	-173	177	5	103	-188	179	-14	124
Bạc Liêu	TP. Bạc Liêu	89	-200	166	4	125	-193	157	-1	124
Cà Mau	Năm Căn	84	-170	112	27	104	-151	103	25	98
	Trần Văn Thời	37	-52	17	31	47	-46	35	14	72
Kiên Giang	Rạch Giá	24	6	-25	23	21	3	6	0	59
	Phủ Quốc	41	23	-14	14	30	28	2	15	43
	Thổ Chu	29	18	-2	18	20	22	10	22	35

Vùng Biển	Độ cao sóng biển dự báo trong 48 giờ		
	Độ cao sóng lớn nhất (m)	Hướng thịnh hành	Ghi chú
Bắc vịnh Bắc Bộ	1.3 - 2.4	Đông Bắc, Bắc	Cảnh báo
Nam vịnh Bắc Bộ	1.3 - 2.6	Đông Bắc	Cảnh báo
Quảng Trị đến Quảng Ngãi	2.0 - 3.4	Đông Bắc	Cảnh báo
Bình Định đến Ninh Thuận	2.3 - 3.3	Đông Bắc, Bắc	Cảnh báo
Bình Thuận đến Cà Mau	1.3 - 3.2	Đông Bắc, Đông	Cảnh báo
Cà Mau đến Kiên Giang	1.3 - 2.0	Đông, Đông Nam	Cảnh báo
Quần đảo Hoàng Sa	3.2 - 3.5	Đông Bắc	Cảnh báo
Quần đảo Trường Sa	1.9 - 2.7	Đông Bắc	Cảnh báo
Bắc Biển Đông	2.1 - 3.9	Đông Bắc	Cảnh báo
Giữa Biển Đông	1.2 - 3.8	Đông Bắc	Cảnh báo
Nam Biển Đông	1.3 - 2.6	Đông Bắc	Cảnh báo

Tin phát lúc: 13 giờ 00

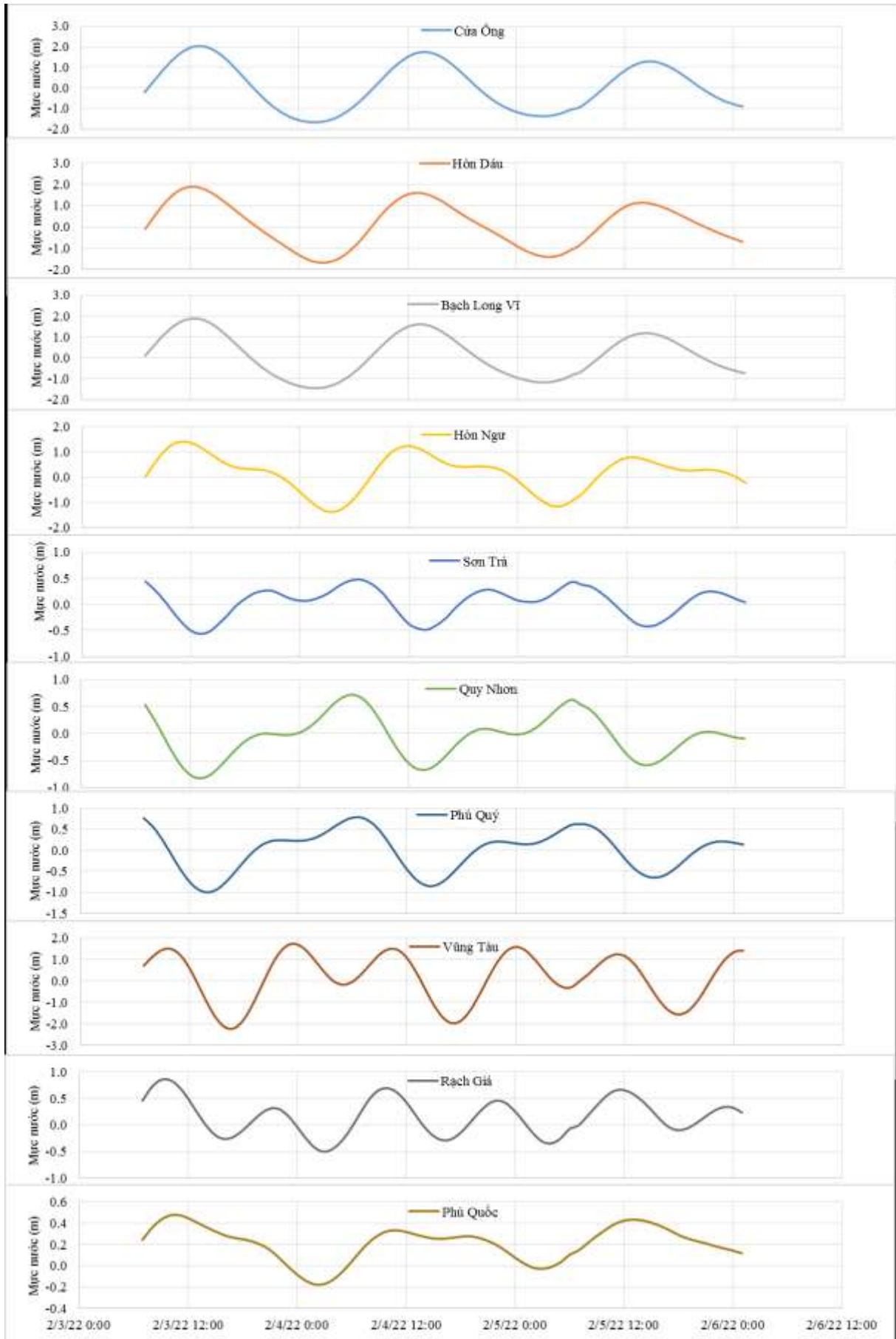
Thời điểm phát tin dự báo tiếp theo: 13 giờ 00 ngày 04/02/2022

Người xây dựng bản tin: Nguyễn Thị Lan

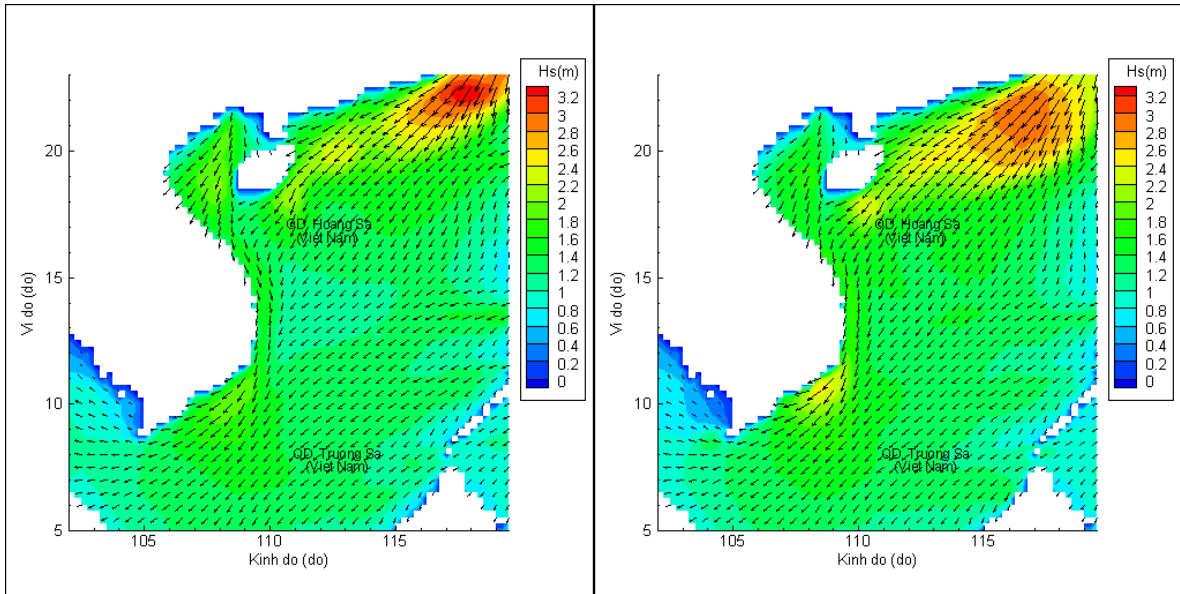
Người soát bản tin: Lê Quốc Huy

Biến trình mực nước tổng cộng tại 10 trạm Hải văn

(Cửa Ông, Hòn Dấu, Bạch Long Vĩ, Hòn Ngư, Sơn Trà, Quy Nhơn, Phú Quý, Vũng Tàu, Rạch Giá, Phú Quốc)

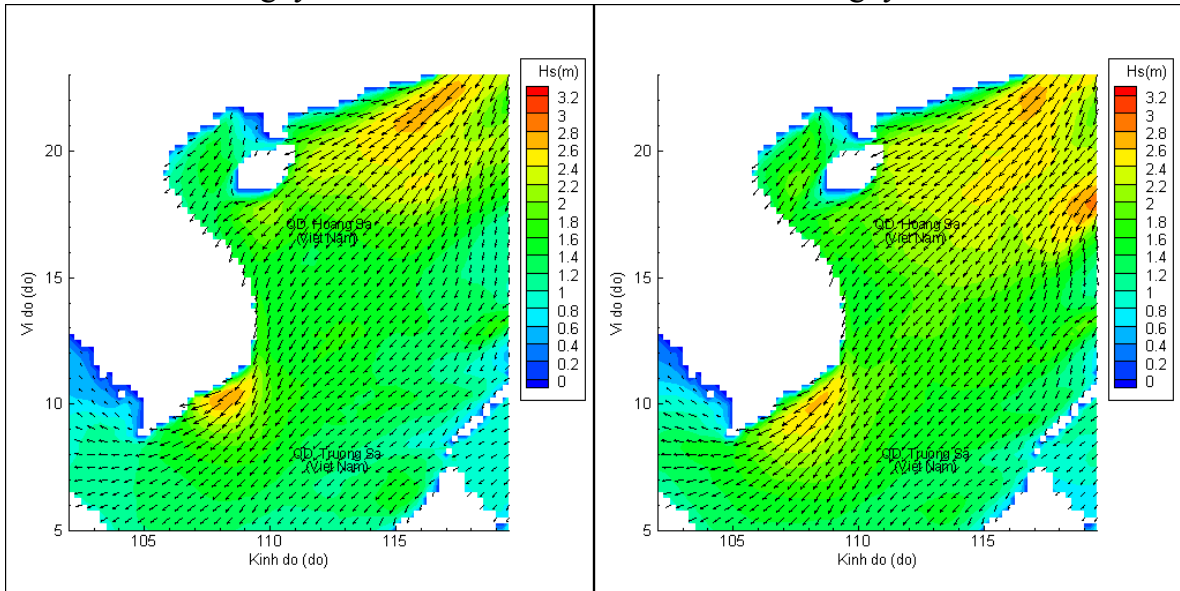


Phân bố độ cao sóng ven bờ và ngoài khơi biển Việt Nam



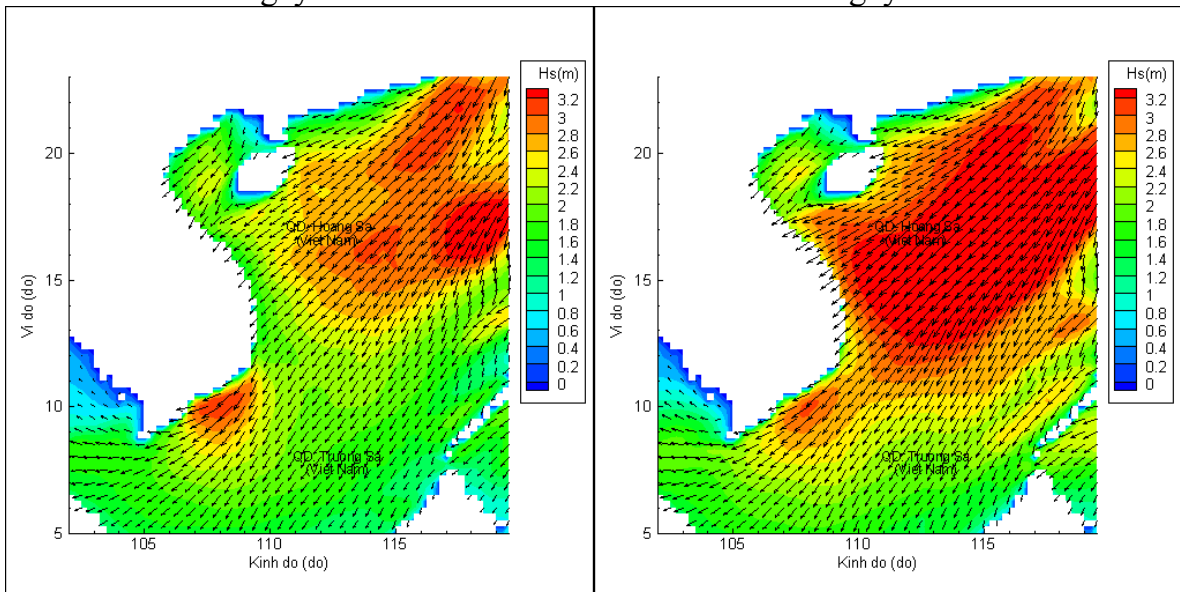
Lúc 13h ngày 03/02/2022

Lúc 19h ngày 03/02/2022



Lúc 01h ngày 04/02/2022

Lúc 13h ngày 04/02/2022



Lúc 01h ngày 05/02/2022

Lúc 13h ngày 05/02/2022